

НАСТОЛЬНАЯ КНИГА ДЕВЕЛОПЕРА 2023

КАЧКИН И ПАРТНЕРЫ

адвокатское бюро

Комитет по
законодательству



ЮРИДИЧЕСКИЙ СПРАВОЧНИК
ЗАСТРОЙЩИКА

ЮРИДИЧЕСКИЙ
СПРАВОЧНИК ЗАСТРОЙЩИКА

Санкт-Петербург
2023



В седьмой редакции «Юридического справочника застройщика», подготовленной по состоянию на 20.03.2023, учтены изменения сразу за предыдущие два года, так как в 2022 году мы не нашли для себя возможности завершить работу по его обновлению при высокой степени готовности материалов.

За это время законодатель принял существенное количество изменений, в том числе в качестве мер экстренного реагирования на санкционное давление. Отметим, что целый ряд принятых изменений стал следствием экстренного законотворчества, что плохо сказалось на последовательности и системности ряда поправок. Тем не менее в рамках данной редакции все разделы справочника были актуализированы и приведены в соответствие с последними изменениями в законодательство, общее количество дополнений составило более 20% от общего объёма справочника.

Традиционно справочник является результатом совместных усилий авторского коллектива и представлен

широким спектром отличных специалистов, с которыми мне приходилось или получается работать в АБ «Качкин и Партнёры». Хотелось бы выразить благодарность всем авторам редакций «Юридического справочника застройщика», которые поддержали идею и принимали за это время активное участие в её реализации: М.С. Алексееву, Л.В. Арутюнян, Е.К. Бельтюковой, Ю.С. Бурденко, А.В. Васильевой, М.А. Вещеву, В.С. Голубничему, В.В. Дозоровой, Р.Г. Дудникову, О.В. Дученко, В.А. Култаеву, А.С. Лалаку, А.Е. Калинин, К.А. Клошко, А.И. Кулакову, И.С. Митиной, К.С. Николаевой, М.А. Оболенской, В.Ю. Перфильевой, А.А. Персиянцевой, А.Д. Пимоненко, Е.И. Питько, П.А. Остапчук, Р.Р. Репину, Т.Ю. Рябковой, А.Э. Савкуновой, М.Д. Скрябиной, М.А. Славич, Л.И. Степановой, К.А. Типакиной, А.А. Яковлевой.

И, как обычно, отдельные слова благодарности посвящаю всем тем, кто хоть и не был непосредственно автором, но без кого мы никогда бы не достигли результата: Полине Качкиной, Марии Романчевой, Анастасии Горбуновой и др. На их плечи легла вся тяжесть организационной работы по вёрстке и изданию «Юридического справочника застройщика», и без них бы ничего не состоялось.

*Дмитрий НЕКРЕСТЬЯНОВ,
кандидат юридических наук, партнёр,
руководитель практики по недвижимости
и инвестициям адвокатского бюро «Качкин и Партнёры»,
руководитель Комитета по законодательству
Российской гильдии управляющих и девелоперов*

ОГЛАВЛЕНИЕ

| | |
|---|----|
| ГЛАВА 1. ГРАДОСТРОИТЕЛЬНОЕ РЕГУЛИРОВАНИЕ | 9 |
| 1.1. Система градостроительных документов и их соотношение | 9 |
| 1.1.1. Схемы территориального планирования | 11 |
| 1.1.2. Генеральные планы поселений и городских округов | 13 |
| 1.1.3. Значение документов территориального планирования | 15 |
| 1.1.4. Внесение изменений в Генеральный план поселения (городского округа) .. | 16 |
| 1.1.5. Нормативы градостроительного проектирования..... | 17 |
| 1.1.6. Правила землепользования и застройки | 18 |
| 1.1.7. Документация по планировке территории | 21 |
| 1.1.8. Подготовка проекта планировки и проекта межевания территории, внесение в него изменений | 25 |
| 1.1.9. Перераспределение градостроительных полномочий между регионами и муниципальными образованиями | 30 |
| 1.1.10. Техническое регулирование строительства | 31 |
| 1.1.11. Особенности применения СНиП и национальных стандартов в проектировании и строительстве при их изменении..... | 33 |
| 1.2. Разграничение видов строительных работ | 34 |
| 1.2.1. Строительство..... | 34 |
| 1.2.2. Реконструкция | 42 |
| 1.2.3. Капитальный ремонт | 45 |
| 1.2.4. Переустройство и перепланировка | 49 |
| 1.2.5. Работы по сохранению объектов культурного наследия..... | 52 |
| 1.2.6. Снос..... | 53 |
| 1.3. Градостроительный регламент | 60 |
| 1.3.1. Виды разрешённого использования..... | 60 |
| 1.3.2. Федеральный классификатор видов разрешённого использования и его применение | 71 |
| 1.3.3. Предельные размеры земельных участков и предельные параметры разрешённого строительства/реконструкции | 75 |
| 1.3.4. Особенности использования территории в границах красных линий | 79 |
| 1.3.5. Отклонение от предельных параметров разрешённого строительства | 84 |
| 1.3.6. Публичные и общественные слушания по градостроительным вопросам | 87 |
| 1.4. Зоны с особыми условиями использования территорий | 91 |
| 1.4.1. Общие положения о зонах с особыми условиями использования территорий..... | 91 |

| | |
|--|-----|
| 1.4.2. Санитарно-защитные зоны..... | 107 |
| 1.4.3. Зона ограничений передающего радиотехнического объекта, являющегося объектом капитального строительства..... | 113 |
| 1.4.4. Охранные зоны..... | 113 |
| 1.4.5. Зона минимальных расстояний до магистральных или промышленных трубопроводов (газопроводов, нефтепроводов и нефтепродуктопроводов, аммиакопроводов)..... | 126 |
| 1.4.6. Придорожные полосы автомобильных дорог..... | 130 |
| 1.4.7. Водоохранная зона и прибрежная защитная полоса..... | 132 |
| 1.4.8. Зоны затопления и подтопления..... | 136 |
| 1.4.9. Зоны санитарной охраны источников питьевого и хозяйственно-бытового водоснабжения..... | 139 |
| 1.4.10. Зоны охраняемых объектов..... | 142 |
| 1.4.11. Зоны охраны, защитные зоны объектов культурного наследия..... | 145 |
| 1.4.12. Охранная зона особо охраняемой природной территории..... | 152 |
| 1.4.13. Округа санитарной (горно-санитарной) охраны лечебно-оздоровительных местностей, курортов и природных лечебных ресурсов..... | 157 |
| 1.4.14. Приаэродромная территория..... | 161 |
| 1.4.15. Рыбоохранные зоны и рыбохозяйственные заповедные зоны..... | 169 |
| 1.4.16. Охранные зоны пунктов государственной геодезической сети, государственной нивелирной сети и государственной гравометрической сети..... | 172 |
| 1.5. Инженерные изыскания и проектирование объекта..... | 175 |
| 1.5.1. Инженерные изыскания: понятие, необходимость выполнения..... | 175 |
| 1.5.2. Градостроительный план и его роль в проектировании..... | 179 |
| 1.5.3. Согласование внешнего вида объекта и иные дополнительные согласования..... | 188 |
| 1.5.4. Проектная и рабочая документация..... | 194 |
| 1.5.5. Состав разделов проектной документации. Внесение изменений в проектную документацию..... | 202 |
| 1.5.6. Проектная документация повторного использования..... | 210 |
| 1.5.7. Экспертиза проектной документации и результатов инженерных изысканий..... | 213 |
| 1.5.8. Оспаривание заключения государственной и негосударственной экспертизы..... | 220 |
| 1.5.9. Авторский надзор..... | 223 |
| 1.6. Разрешение на строительство..... | 227 |
| 1.6.1. Полномочия на выдачу разрешения на строительство..... | 227 |
| 1.6.2. Требования к проектной документации при разрешении вопроса о выдаче РНС..... | 232 |
| 1.6.3. Форма разрешения на строительство..... | 234 |

| | |
|---|------------|
| 1.6.4. Случаи строительства без разрешения..... | 235 |
| 1.6.5. Этапы/очереди строительства, продление разрешения, переход разрешения к новому собственнику участка, внесение изменений в разрешение на строительство | 237 |
| 1.6.6. Возможность и условия отмены разрешения на строительство | 239 |
| 1.6.7. Уведомительный порядок строительства ИЖС | 242 |
| 1.6.8. Передача полномочий заказчика-застройщика по договору..... | 246 |
| 1.7. Завершение строительства..... | 248 |
| 1.7.1. Строительный контроль и надзор..... | 248 |
| 1.7.2. Заключение о соответствии построенного, реконструированного объекта капитального строительства требованиям технических регламентов и проектной документации..... | 252 |
| 1.7.3. Разрешение на ввод объекта капитального строительства в эксплуатацию | 253 |
| 1.7.4. Случаи, когда разрешение на ввод объекта в эксплуатацию не требуется | 258 |
| 1.8. Градостроительное развитие территорий инвестором | 259 |
| 1.8.1. Комплексное развитие территорий | 259 |
| 1.8.2. КРТ жилой застройки | 263 |
| 1.8.3. КРТ нежилой застройки | 266 |
| 1.8.4. Комплексное развитие незастроенной территории | 267 |
| 1.8.5. КРТ по инициативе правообладателей | 268 |
| 1.8.6. Возможности изъятия объектов при КРТ | 270 |
| 1.8.7. Возможность привлечения третьих лиц для реализации КРТ | 273 |
| ГЛАВА 2. ОФОРМЛЕНИЕ ПРАВ НА ЗЕМЛЮ | 276 |
| 2.1. Требования к правам на землю для застройщика: вид права, формулировка разрешённого вида использования | 276 |
| Оформление прав на землю для застройщика..... | 276 |
| 2.2. Общая процедура предоставления прав на земельный участок, находящийся в государственной собственности..... | 279 |
| Предоставление участков в собственность | 279 |
| Предоставление участков в аренду | 280 |
| Формирование участка для его предоставления | 284 |
| Предоставление земельных участков без проведения торгов | 285 |
| Определение уполномоченного органа | 288 |
| Заключение договора в судебном порядке..... | 290 |
| Продление договора аренды и внесение изменений в договор аренды | 290 |

| | |
|--|------------|
| 2.3. Предоставление участка для строительства на условиях публичного сервитута | 294 |
| 2.4. Последствия завершения строительства применительно к правам на землю | 302 |
| Права на землю после окончания строительства | 302 |
| Права на землю собственников индивидуальных жилых домов в границах малоэтажного жилого комплекса | 307 |
| 2.5. Перераспределение земельных участков | 310 |
| ГЛАВА 3. ОСОБЕННОСТИ СОЗДАНИЯ ОТДЕЛЬНЫХ ВИДОВ ОБЪЕКТОВ..... | 315 |
| 3.1. Особенности получения разрешительной документации и проведения работ в отношении объектов культурного наследия, их территорий и иных регулируемых законодательством об ОКН видах объектов | 315 |
| 3.2. Особенности получения разрешительной документации и проведения работ по созданию сетей и иных линейных объектов..... | 325 |
| Строительство линейных объектов..... | 325 |
| Документация, необходимая для строительства линейного объекта..... | 331 |
| 3.3. Особенности получения разрешительной документации и проведения работ по созданию внутриквартальных и межквартальных дорог..... | 337 |
| Автомобильные дороги как объект капитального строительства | 337 |
| Внутриквартальные и межквартальные дороги | 341 |
| 3.4. Особенности создания искусственных земельных участков и объектов на них... | 343 |
| 3.5. Легализация самовольной постройки..... | 352 |
| 3.6. Особенности создания гидротехнических сооружений | 365 |
| 3.7. Особенности девелоперской деятельности в рамках инвестиционных договоров с публичным субъектом | 367 |
| 3.8. Некоторые судебные возможности защиты прав застройщика при нарушениях, допущенных государственными органами | 374 |
| ГЛАВА 4. ОСОБЕННОСТИ ГРАДОСТРОИТЕЛЬНОЙ ДЕЯТЕЛЬНОСТИ ПРИ РЕАЛИЗАЦИИ КОНЦЕССИОННЫХ СОГЛАШЕНИЙ И ПРОЕКТОВ ГЧП | 384 |
| 4.1. Концессионные соглашения и соглашения о государственно-частном партнёрстве: основные характеристики | 384 |

| | |
|--|------------|
| 4.2. Понятие и содержание строительства и реконструкции в рамках реализации законов № 115-ФЗ и № 224-ФЗ | 390 |
| 4.3. Понятие объекта соглашения в законах № 115-ФЗ и № 224-ФЗ | 392 |
| 4.4. Особенности распределения функций, предусмотренных в ГрК РФ, в рамках законов № 115-ФЗ и № 224-ФЗ | 395 |
| 4.5. Особенности предоставления земельного участка для реализации проекта в рамках законов № 115-ФЗ и № 224-ФЗ | 397 |
| 4.6. Практика использования концессионных соглашений и СГЧП | 398 |
| ГЛАВА 5. МЕТОДИКА ГРАДОСТРОИТЕЛЬНОГО АНАЛИЗА УЧАСТКОВ | 402 |
| Методика градостроительного анализа участков для девелопмента | 402 |
| Источники получения сведений для анализа | 402 |
| Алгоритм проведения градостроительного анализа участка для целей девелопмента | 406 |

ГРАДОСТРОИТЕЛЬНОЕ РЕГУЛИРОВАНИЕ

1.1. СИСТЕМА ГРАДОСТРОИТЕЛЬНЫХ ДОКУМЕНТОВ И ИХ СООТНОШЕНИЕ

Правовой режим земельного участка регулируется значительным количеством правовых актов, в совокупности образующих сложную систему. ГрК РФ выделяет четыре вида градостроительной документации:

- 1) документы территориального планирования;
- 2) документы градостроительного зонирования;
- 3) документация по планировке территории;
- 4) нормативы градостроительного проектирования.

Первые три группы документов устанавливают отдельные характеристики земельного участка, которые нужно оценивать при планировании капитального строительства. Нормативы градостроительного проектирования фактически являются инструкцией по подготовке других градостроительных документов. Знание содержания нормативов поможет оценить правильность составления и законность утверждённых документов, а значит, и риски признания их незаконными.

С учётом п. 2 ст. 9 ГрК РФ документы территориального планирования подразделяются на:

- 1) документы территориального планирования Российской Федерации (схемы территориального планирования в отдельных областях);
- 2) документы территориального планирования двух и более субъектов Российской Федерации, документы территориального планирования субъекта Российской Федерации (схемы территориального планирования в отдельных областях);
- 3) документы территориального планирования муниципальных образований (схемы территориального планирования муниципальных районов, генпланы поселений и городских округов).

19.12.2022 в ГрК РФ внесены изменения¹, предусматривающие возможность создания «единого документа территориального планирования и градостроительного зонирования поселения,

¹ ФЗ от 19.12.2022 № 541-ФЗ «О внесении изменений в Градостроительный кодекс Российской Федерации и статью 18.1 Федерального закона «О защите конкуренции».

городского округа» (единый документ). Эта норма внесена в главу ГрК РФ, посвящённую территориальному планированию, однако содержательно представляет собой смешанную форму документа, относимую как к документам территориального планирования, так и к документам градостроительного зонирования, с учётом требования об обязательности приложения сведений о границах территориальных зон, градостроительных регламентах в формате, предусмотренном для Правил землепользования и застройки.

К документам градостроительного зонирования законом отнесены Правила землепользования и застройки (ПЗЗ).

К документации по планировке территории – проект планировки территории и проект межевания территории (ППТиПМ).

Нормативы градостроительного проектирования подразделяются на два уровня: региональные и местные.

Содержание, значение и особенности перечисленных документов будут рассмотрены далее, в том числе в рамках двух сравнительных таблиц, позволяющих визуализировать особенности каждого вида документов.

Постановлением Правительства РФ от 28.09.2020 № 1558 «О государственной информационной системе обеспечения градостроительной деятельности Российской Федерации» (вместе с «Правилами ведения государственной информационной системы обеспечения градостроительной деятельности Российской Федерации», «Правилами предоставления доступа органов государственной власти, органов местного самоуправления, физических и юридических лиц к сведениям, документам, материалам, содержащимся в государственной информационной системе обеспечения градостроительной деятельности Российской Федерации»), вступившими в силу 01.12.2022, предусмотрено создание единой информационной системы обеспечения градостроительной деятельности РФ за счёт интеграции государственных информационных систем обеспечения градостроительной деятельности субъектов РФ, федеральных государственных информационных систем, предусмотренных ГрК РФ, АИС «Реформа ЖКХ», ГАИС «Управление», ГИИС «Электронный бюджет», государственной информационной системы ведения единой электронной картографической основы, ГИС «Типовое облачное решение по автоматизации контрольной (надзорной) деятельности», ЕИСЖС, ФГИС «Единый портал государственных и муниципальных услуг (функций)», СМЭВ, ФГИС ЕГРН, ЕМИСС, ГИС ФППД ФИАС, информационных систем заинтересованных юридических лиц посредством подключения через технологические интерфейсы.

С 01.09.2023 ГрК РФ будет дополнен ст. 56.1¹, содержащей определение понятия единой информационной системы (ЕИС), перечень документов, включаемых в ЕИС, обобщённые до уточнения Правительством РФ требования к порядку ведения ЕИС и пр.

Кроме того, все документы, сведения, материалы, согласования, необходимые заказчику или застройщику для осуществления мероприятий при реализации проектов по строительству объектов капитального строительства, предусмотренных ст. 5.2 ГрК РФ, будут подлежать включению в реестр документов, включаемый в ЕГИСОГД «Стройкомплекс.РФ» (ЕИС).

Отдельными законами могут быть установлены особенности и исключения из общих правил ГрК РФ о территориальном планировании, градостроительном зонировании, планировке территории: так, до 01.01.2025 на территориях Республики Крым и города федерального значения Севастополь допускается установление особенностей при подготовке и утверждении документации по планировке территории, выдаче ГПЗУ, разрешения на строительство в связи с отсутствием ПЗЗ², а также иные предусмотренные законодательством РФ³ исключения.

¹ ФЗ от 19.12.2022 № 541-ФЗ «О внесении изменений в Градостроительный кодекс Российской Федерации и статью 18.1 Федерального закона «О защите конкуренции»». (либо указать «Там же»)

² ФЗ от 14.07.2022 № 4-ФЗ «О внесении изменений в статью 12.1 Федерального конституционного закона «О принятии в Российскую Федерацию Республики Крым и образовании в составе Российской Федерации новых субъектов – Республики Крым и города федерального значения Севастополя».

³ ФЗ от 21.03.2014 № 6-ФЗ «О принятии в Российскую Федерацию Республики Крым и образовании в составе Российской Федерации новых субъектов – Республики Крым и города федерального значения Севастополя».

1.1.1. Схемы территориального планирования

Схемы территориального планирования готовятся на всех уровнях публично-правовых образований: Российская Федерация в целом, отдельный субъект РФ, два и более субъекта РФ, муниципальное образование. П. 1 ст. 10 ГрК РФ прямо предусмотрена подготовка схем территориального планирования РФ в следующих областях:

- 1) федеральный транспорт;
- 2) оборона страны и безопасность государства;
- 3) энергетика;
- 4) высшее образование;
- 5) здравоохранение.

Схемы в иных областях могут разрабатываться на основании отдельных решений Президента РФ или Правительства РФ.

По общему правилу схема готовится в отношении всей территории Российской Федерации. Возможность готовить схему в отношении части территории появляется у уполномоченных органов в случае принятия соответствующего решения Президента или Правительства РФ¹.

Любая схема территориального планирования РФ должна содержать две составные части:

- положение о территориальном планировании;
- карту планируемого размещения объектов федерального значения.

Положение о территориальном планировании включает в себя следующую информацию: виды, назначение и наименования планируемых для размещения объектов федерального значения, их основные характеристики и местоположение, а также характеристики зон с особыми условиями использования территорий в случае, если установление таких зон требуется в связи с размещением данных объектов.

Эти же объекты отображаются на карте планируемого размещения объектов федерального значения.

Необходимо отметить, что *объектами федерального значения* являются объекты, которые необходимы для осуществления полномочий по вопросам, отнесённым к ведению Российской Федерации, органов государственной власти Российской Федерации, и оказывают существенное влияние на социально-экономическое развитие Российской Федерации. Объекты *регионального и местного значения* обеспечивают осуществление полномочий субъектов РФ и муниципальных образований соответственно.

Также к любой схеме территориального планирования прилагаются *материалы по её обоснованию*, в которых подробно описываются предполагаемые к размещению объекты федерального значения, обосновывается выбор их месторасположения, приводятся сведения об утверждённых документах стратегического планирования РФ, национальных проектах, межгосударственных и государственных программах РФ и т. д. Ценное значение имеют и многочисленные карты, включаемые в такие материалы (п. 9 ст. 10 ГрК РФ).

Схожим образом ГрК РФ регулируется статус региональных схем территориального планирования².

¹ См., например, Распоряжение Правительства РФ от 08.10.2015 № 2004-р «Об утверждении схемы территориального планирования Российской Федерации применительно к территориям Республики Крым и г. Севастополя в отношении областей федерального транспорта (железнодорожного, воздушного, морского, внутреннего водного, трубопроводного транспорта), автомобильных дорог федерального значения, энергетики, высшего образования и здравоохранения», Распоряжение Правительства РФ от 01.08.2016 № 1634-р «Об утверждении схемы территориального планирования Российской Федерации в области энергетики».

² См., например, Постановление Правительства Московской области от 25.03.2016 № 230/8 «Об утверждении Схемы территориального планирования транспортного обслуживания Московской области».

С 11.01.2018 допускается подготовка документов территориального планирования не только одного, но двух и более субъектов РФ. По общему правилу наличие утверждённого документа территориального планирования двух и более субъектов РФ или подготовка проекта данного документа не препятствует подготовке и утверждению документов территориального планирования субъекта РФ, а также внесению изменений в утверждённые документы. В случае, если размещение объектов регионального значения, предусмотренных документами территориального планирования субъекта РФ, препятствует размещению объектов регионального значения, предусмотренных документами территориального планирования двух и более субъектов РФ, документы территориального планирования субъекта РФ подлежат приведению в соответствие, а до приведения в соответствие – не подлежат применению в части, противоречащей утверждённым документам территориального планирования двух и более субъектов Российской Федерации, со дня утверждения.

Схемы территориального планирования субъекта РФ, двух и более субъектов РФ готовятся в следующих областях:

- 1) транспорт (железнодорожный, водный, воздушный), автомобильные дороги регионального или межмуниципального значения¹;
- 2) предупреждение чрезвычайных ситуаций межмуниципального и регионального характера, стихийных бедствий, эпидемий и ликвидация их последствий;
- 3) образование;
- 4) здравоохранение;
- 5) физическая культура и спорт;
- 6) энергетика²;
- 7) иные области в соответствии с полномочиями субъектов Российской Федерации.

ГрК РФ также допускает подготовку схем применительно ко всей территории субъекта РФ или к её части.

Подготовка проекта схемы территориального планирования двух и более субъектов РФ может осуществляться применительно к территориям или частям территорий субъектов РФ, имеющих общую границу.

Состав схемы территориального планирования субъекта РФ, двух и более субъектов РФ аналогичен составу федеральной схемы. Единственное отличие заключается в том, что в региональной схеме содержится информация об объектах регионального, а не федерального значения. Схема территориального планирования двух и более субъектов РФ должна содержать информацию о линейных объектах регионального значения, размещение которых планируется на территории двух и более субъектов РФ, объектах регионального значения, необходимых для реализации договоров, заключённых между органами государственной власти соответствующих субъектов РФ, а также об объектах регионального значения, размещение которых планируется на территории одного из субъектов РФ.

Схемы территориального планирования муниципального района³ по своей структуре отличаются от схем более высокого уровня. В них также содержатся сведения об объектах местного значения и их расположении. Но при этом дополнительно муниципальные схемы включают:

- 1) карту границ населённых пунктов (в том числе границ образуемых населённых пунктов), расположенных на межселенных территориях⁴;

¹ См., например, Постановление Правительства Ленинградской области от 17.06.2021 № 380 «Об утверждении схемы территориального планирования Ленинградской области в области транспорта (железнодорожного, водного, воздушного), автомобильных дорог регионального и межмуниципального значения».

² С 11.01.2018 (пп. 5.1 п. 3 ст. 14 ГрК РФ в редакции Федерального закона от 31.12.2017 № 507-ФЗ «О внесении изменений в Градостроительный кодекс Российской Федерации и отдельные законодательные акты Российской Федерации»).

³ См., например, решение хурала представителей муниципального района Бай-Тайгинский кожуун Республики Тыва от 27.09.2017 № 67 «Об утверждении Положения о схеме территориального планирования муниципального района «Бай-Тайгинский кожуун Республики Тыва».

⁴ Часть территории муниципального района, не относящаяся к территориям поселений.

- 2) карту функциональных зон, установленных на межселенных территориях, в случае, если на межселенных территориях планируется размещение объектов федерального значения, объектов регионального значения, объектов местного значения (за исключением линейных объектов).

Соответственно, в положение о территориальном планировании дополнительно включаются параметры функциональных зон, установленных на межселенных территориях.

При подготовке и утверждении документов территориального планирования двух и более субъектов РФ, документов территориального планирования субъекта РФ, документов территориального планирования муниципальных образований и при внесении в указанные документы изменений не допускается включать в указанные документы положения о территориальном планировании, реализация которых приведёт к невозможности обеспечения эксплуатации существующих или планируемых для размещения объектов федерального значения.

При подготовке и утверждении документов территориального планирования муниципальных образований и при внесении в указанные документы территориального планирования изменений не допускается включать в указанные документы положения о территориальном планировании, реализация которых приведёт к невозможности обеспечения эксплуатации существующих или планируемых для размещения объектов регионального значения.

До 01.06.2023 органами государственной власти и органами местного самоуправления, осуществившими подготовку и утверждение до 11.01.2018 документов территориального планирования (а также ПЗЗ), должны быть подготовлены сведения о границах населённых пунктов, о границах территориальных зон.

Также в срок не позднее 01.01.2024 органы государственной власти, органы местного самоуправления, утвердившие документы территориального планирования, которыми устанавливаются или изменяются границы населённых пунктов (в том числе вновь образованных), а также ПЗЗ, обязаны направить в Росреестр документы, необходимые для внесения сведений о границах населённых пунктов, территориальных зон в ЕГРН¹.

В Москве, Санкт-Петербурге и Севастополе региональные схемы территориального планирования готовятся в форме генеральных планов.

1.1.2. Генеральные планы поселений и городских округов

Генеральный план (Генплан) может готовиться в отношении всей территории поселения (городского округа) или её части, например, только в отношении одного населённого пункта. По своему содержанию Генплан схож со схемой территориального планирования муниципального района. Этот документ включает:

- 1) положение о территориальном планировании;
- 2) карту планируемого размещения объектов местного значения поселения или городского округа;
- 3) карту границ населённых пунктов (в том числе границ образуемых населённых пунктов), входящих в состав поселения или городского округа;
- 4) карту функциональных зон поселения или городского округа.

Соответственно, помимо информации об объектах местного значения, Генплан включает в себя параметры устанавливаемых им функциональных зон.

В соответствии с разъяснениями Пленума Верховного Суда РФ² генеральные планы признаются нормативно-правовыми актами и подлежат оспариванию в порядке, установленном Кодексом административного судопроизводства РФ.

¹ ФЗ от 31.12.2017 № 507-ФЗ (ред. от 08.06.2020) «О внесении изменений в Градостроительный кодекс Российской Федерации и отдельные законодательные акты Российской Федерации».

² См. п. 2 Постановления Пленума ВС РФ от 25.12.2018 № 50 «О практике оспаривания нормативных правовых актов и актов, содержащих разъяснения законодательства и обладающих нормативными свойствами».

С учётом особенностей содержания Генплана его оспаривание существенно ограничено. Доступная судебная практика свидетельствует о том, что наиболее часто Генплан оспаривается в связи с несоблюдением процедуры принятия нормативно-правового акта. В то же время при оспаривании Генплана по существу наиболее успешным является ссылка на нарушение принципа баланса интересов в сфере градостроительства (ст. 2 ГрК РФ)¹.

В 2022 году в рамках антикризисных мер была упрощена процедура подготовки и согласования генеральных планов, общественных обсуждений и публичных слушаний по проектам генпланов, в том числе сокращён срок согласования проекта Генерального плана поселения, городского округа, сроки проведения общественных обсуждений и публичных слушаний, а также предусмотрены иные меры поддержки².

Помимо этого, в 2022 году глава 3 ГрК РФ была дополнена ст. 28.1, предусматривающей новый вид документа территориального планирования в виде единого документа.

Единым документом признаётся Генплан поселения, городского округа, в том числе подготовленные применительно к отдельным населённым пунктам, входящим в состав поселения, городского округа, частям населённого пункта, которые наряду с положением о территориальном планировании и картами, подлежащими включению в Генплан в соответствии со ст. 23 ГрК РФ, содержат карты градостроительного зонирования, градостроительные регламенты в отношении земельных участков и объектов капитального строительства, порядок применения карт градостроительного зонирования и градостроительных регламентов и внесения в них изменений, включающий в себя положения о порядке применения, установленные в ст. 30 ГрК РФ.

Как указывалось ранее, помимо сведений о границах населённых пунктов (в том числе границах образуемых населённых пунктов), входящих в состав поселения или городского округа, обязательным приложением к единому документу являются сведения о границах территориальных зон, содержащих графическое описание местоположения границ территориальных зон, перечень координат характерных точек этих границ в системе координат, используемых для ведения ЕГРН; указанные сведения могут также включать текстовое описание местоположения границ территориальных зон.

Подготовка и утверждение единого документа, внесение в него изменений осуществляются в порядке, предусмотренном Правительством РФ, с учётом требований, предусмотренных ст. 9 ГрК РФ, и особенностей, содержащихся в ст. 28.1 ГрК РФ.

По общему правилу решение о подготовке единого документа, изменений в единый документ принимается высшим органом исполнительной власти субъекта РФ, однако по решению такого органа принятие решения о подготовке может быть возложено на главу местной администрации поселения, городского округа. Подготовка единого документа обеспечивается местной администрацией.

По проекту единого документа, изменений в единый документ проводятся общественные обсуждения или публичные слушания в аналогичном с проектом Генплана порядке.

При внесении изменений в карту градостроительного зонирования, градостроительных регламентов в отношении земельных участков и объектов капитального строительства, порядка применения карт градостроительного зонирования и градостроительных регламентов:

- 1) не применяются особенности согласования проекта Генплана, предусмотренные ст. 25 ГрК РФ;
- 2) общественные обсуждения или публичные слушания проводятся в границах населённого пункта, в отношении которого подготовлены изменения, а в случае подготовки изменений в отношении территории за границами населённого пункта – в границах ближайшего

¹ См. Апелляционное определение Верховного Суда РФ от 06.03.2019 № 78-АПА19-5, Апелляционное определение Верховного Суда РФ № 2-АПА19-13 от 07.11.2019, Решение Санкт-Петербургского городского суда от 27.01.2020 по делу № За-31/2020, Кассационное определение Третьего кассационного суда общей юрисдикции от 20.01.2021 № 88а-787/2021 по делу № За-31/2020.

² Ф3 от 14.03.2022 № 58-ФЗ «О внесении изменений в отдельные законодательные акты Российской Федерации».

населённого пункта с участием правообладателей земельных участков, имеющих общую границу с этим населённым пунктом, и (или) расположенных на них объектов капитально-го строительства, а также правообладателей помещений в указанных объектах.

Единый документ, изменения в единый документ утверждаются представительным органом местного самоуправления поселения, городского округа, в отдельных случаях – местной администрацией, при этом при утверждении единого документа местной администрацией решение об утверждении или отклонении проекта принимает глава местной администрации.

С 01.03.2023 из ГрК РФ исключены отдельные положения, регулирующие вопросы о сроках согласования органами государственной власти и органами местного самоуправления изменений в утверждённый Генплан; в новой редакции предусмотрен общий срок согласования проекта Генплана, изменений в утверждённый Генплан – тридцать дней. Кроме того, в ГрК РФ закреплены изменения относительно сокращения сроков проведения общественных обсуждений и публичных слушаний по проектам Генплана и изменений в утверждённый Генплан, ПЗЗ, ППТиПМ¹.

1.1.3. Значение документов территориального планирования

В соответствии со ст.ст. 9 и 26 ГрК РФ принятые документы территориального планирования имеют следующее значение:

- 1) являются основанием для подготовки документации по планировке территории;
- 2) являются основанием для принятия решения о резервировании земельного участка с учётом правил, предусмотренных ст. 70.1 ЗК РФ²;
- 3) являются основанием для изъятия земельного участка для публичных нужд в порядке, предусмотренном главой VII.1 ЗК РФ³;
- 4) являются основанием для принятия решения о переводе земельного участка из одной категории в другую. Например, земли сельскохозяйственного назначения могут быть переведены в земли населённых пунктов и застроены в рамках утверждённого градостроительного регламента при установлении или изменении Генпланом границы населённого пункта;
- 5) используются при подготовке схем расположения земельных участков⁴.

Дополнительно следует отметить, что функциональное зонирование, установленное Генпланом, является основанием для градостроительного зонирования, предусматриваемого Правилами землепользования и застройки.

¹ ФЗ от 29.12.2022 № 612-ФЗ «О внесении изменений в Градостроительный кодекс Российской Федерации и отдельные законодательные акты Российской Федерации и о признании утратившим силу абзаца второго пункта 2 статьи 16 Федерального закона «О железнодорожном транспорте в Российской Федерации».

² Резервирование земельного участка означает, что орган власти объявляет для всех участников гражданского оборота, что через определённое время участок будет застроен объектом, необходимым для обеспечения государственных или муниципальных нужд. Срок резервирования, как правило, составляет три года. Основным последствием принятия решения о резервировании является запрет на приватизацию участка, однако он может быть предоставлен в аренду на срок, не превышающий срок резервирования.

³ По общему правилу при отсутствии документов территориального планирования и документации по планировке территории решение об изъятии не может быть принято. Исключения – это ситуации, когда участки изымаются на основании решения о создании или расширении особо охраняемой природной территории, международного договора, лицензии на пользование недрами или решения о признании многоквартирного дома аварийным и подлежащим сносу или реконструкции.

⁴ Приказ Росреестра от 19.04.2022 № П/0148 «Об утверждении требований к подготовке схемы расположения земельного участка или земельных участков на кадастровом плане территории и формату схемы расположения земельного участка или земельных участков на кадастровом плане территории при подготовке схемы расположения земельного участка или земельных участков на кадастровом плане территории в форме электронного документа, формы схемы расположения земельного участка или земельных участков на кадастровом плане территории, подготовка которой осуществляется в форме документа на бумажном носителе».

В контексте указанного особенное значение приобретает единый документ, представляющий собой содержательно документ территориального планирования в форме Генплана поселения, городского округа, с приложением к нему карт градостроительного зонирования, градостроительных регламентов, характерных для ПЗЗ. Нововведение призвано решить «проблему», возникающую в отдельных случаях противоречий между документами: к примеру, внесёнными в Генплан изменениями в отношении участка предусмотрена функциональная «зона рекреационного назначения», в то время как ПЗЗ в отношении участка установлена «зона малоэтажной жилой застройки», ВРИ «для индивидуального жилищного строительства». Осуществлять строительство до отмены изменений в Генплан в части либо приведения ПЗЗ в соответствие с изменённым Генпланом собственник не сможет. При одновременной проработке карт территориального планирования и градостроительного зонирования вероятность возникновения подобных противоречий представляется более низкой.

Более подробно градостроительное зонирование будет рассмотрено далее.

1.1.4. Внесение изменений в Генеральный план поселения (городского округа)

Документы территориального планирования принимаются на определённый срок. Например, генеральные планы утверждаются на срок не менее чем двадцать лет. Вместе с тем до истечения этого срока существует возможность внесения изменений в утверждённые документы.

Особый интерес при этом представляет изменение муниципальной документации, поскольку она содержит функциональное зонирование. Фактически это зонирование показывает, объекты какого вида могут быть построены на территории определённой функциональной зоны. Кроме того, через изменение именно этих документов могут быть расширены границы населённых пунктов, что обычно существенно упрощает возможность застройки присоединённых территорий.

Изменение Генплана осуществляется по такой же процедуре, что и его принятие, и включает в себя несколько основных этапов:

- принятие главой местной администрации решения о подготовке предложений о внесении изменений в Генеральный план¹;
- представление заинтересованными лицами предложений об изменении Генерального плана;
- проведение общественных обсуждений или публичных слушаний по предлагаемым изменениям²;
- рассмотрение проекта изменений и результатов общественных обсуждений или публичных слушаний на заседании представительного (законодательного) органа местного самоуправления;
- принятие или отклонение предлагаемых поправок в Генеральный план.

Более подробно процедура внесения изменений в Генеральный план устанавливается муниципальными правовыми актами, для Санкт-Петербурга, Москвы и Севастополя – региональными законами.

С 2020 года в границах поселения, городского округа могут быть определены территории вне границ населённых пунктов, применительно к которым не предполагается изменение их существующего использования и в отношении которых отсутствует необходимость подготовки Генерального плана.

¹ В случае, если для реализации решения о комплексном развитии территории требуется внесение изменений в Генеральный план, для подготовки предложений о внесении таких изменений указанное решение не требуется, такие изменения должны быть внесены в срок не позднее чем 90 дней со дня утверждения проекта планировки территории в целях её комплексного развития.

² Внесение в Генеральный план изменений, предусматривающих изменение границ населённых пунктов в целях жилищного строительства или определения зон рекреационного назначения, осуществляется без проведения общественных обсуждений или публичных слушаний (п. 18 ст. 24 ГрК РФ).

В рамках антикризисных мер в 2022 году, как и в случае принятия проектов Генпланов, упрощена процедура подготовки и согласования проектов документов о внесении изменений в Генплан в части сокращения сроков согласования проекта, проведения общественных обсуждений и публичных слушаний; разработка проектов изменений может осуществляться одновременно с подготовкой документации по планировке территории¹.

Кроме того, с 2022 года законодателем закреплена возможность на основании решения субъекта РФ подготовки проекта изменений в Генплан применительно к части населённого пункта. В таком случае общественные обсуждения или публичные слушания проводятся в границах территории, в отношении которой принято решение о подготовке предложений о внесении изменений².

1.1.5. Нормативы градостроительного проектирования

Нормативам градостроительного проектирования посвящена глава 3.1 ГрК РФ, которая была введена в 2014 году.

Ст. 29.1 ГрК РФ предусматривает, что нормативы градостроительного проектирования подразделяются на:

- 1) региональные нормативы градостроительного проектирования (РНГП);
- 2) местные нормативы градостроительного проектирования (МНГП), которые включают в себя:
 - a) нормативы градостроительного проектирования муниципального района;
 - b) нормативы градостроительного проектирования поселения;
 - c) нормативы градостроительного проектирования городского округа.

Региональные нормативы содержат расчётные показатели минимально допустимого уровня обеспеченности населения объектами *регионального значения* и расчётные показатели максимально допустимого уровня территориальной доступности таких объектов для населения субъекта РФ. Дополнительно региональные нормативы могут включать предельные значения расчётных показателей минимального уровня обеспеченности объектами *местного значения* и максимально допустимого уровня доступности таких объектов на территориях муниципальных образований.

Постановлением Правительства РФ от 16.12.2020 № 2122 «О расчётных показателях, подлежащих установлению в региональных нормативах градостроительного проектирования», помимо указанных выше для региональных нормативов градостроительного проектирования, утверждены следующие расчётные показатели:

- 1) минимально допустимое количество машино-мест для парковки легковых автомобилей на стоянках автомобилей, размещаемых в непосредственной близости от отдельно стоящих объектов капитального строительства в границах жилых и общественно-деловых зон;
- 2) минимально допустимое количество машино-мест для парковки легковых автомобилей на стоянках автомобилей, размещаемых у границ лесопарков, зон отдыха и курортных зон;
- 3) минимально допустимая площадь озеленённых территорий общего пользования в границах городских округов и поселений.

Местные нормативы, в свою очередь, содержат расчётные показатели минимально допустимого уровня обеспеченности населения объектами *местного значения* и расчётные показатели максимально допустимого уровня территориальной доступности таких объектов для населения.

¹ ФЗ от 14.03.2022 № 58-ФЗ «О внесении изменений в отдельные законодательные акты Российской Федерации».

² ФЗ от 14.07.2022 № 350-ФЗ «О внесении изменений в Градостроительный кодекс Российской Федерации и отдельные законодательные акты Российской Федерации».

При этом для муниципальных властей являются обязательными установленные на региональном уровне предельные значения расчётных показателей.

Важно отметить, что нормативы градостроительного проектирования могут регулировать только вопросы обеспеченности населения объектами социальной и прочей инфраструктуры. До настоящего времени сохраняет свою актуальность позиция Верховного Суда РФ о том, что строительные нормы и правила могут регулироваться только на федеральном уровне¹. Поэтому регионы и муниципалитеты не могут заниматься техническим регулированием под видом нормативов градостроительного проектирования. Однако на практике эта позиция соблюдается далеко не всегда. Например, нормативы градостроительного проектирования Ленинградской области представляют собой относительно бессистемную компиляцию строительных норм и правил, а также утверждённых государственных стандартов²; нормативы градостроительного проектирования Московской области также предусматривают требования, не всегда имеющие отношение к обеспеченности населения соответствующими социально-обслуживающими объектами³, которые отнесены к областям, указанным в ст. 19 ГрК РФ.

Приказом Минэкономразвития № 71 от 15.02.2021 утверждены Методические рекомендации по подготовке нормативов градостроительного проектирования, содержащие рекомендации по содержанию части РНГП и МНГП.

Нормативы имеют следующее значение для градостроительной деятельности:

- 1) РНГП должны учитываться при подготовке схем территориального планирования субъекта РФ, двух и более субъектов РФ;
- 2) РНГП и МНГП должны учитываться при подготовке схем территориального планирования муниципальных районов, генеральных планов, документации по планировке территории.

1.1.6. Правила землепользования и застройки

К документам градостроительного зонирования ГрК РФ отнесены только Правила землепользования и застройки.

ПЗЗ принимаются на муниципальном уровне, а в городах федерального значения – на уровне высшего исполнительного органа власти этих городов.

Фактически эти правила являются основным документом для застройщика, поскольку они устанавливают большинство требований к застройке земельного участка. В соответствии с п. 2 ст. 30 ГрК РФ ПЗЗ включают в себя:

- 1) порядок их применения и внесения изменений в указанные правила (Порядок);
- 2) карту градостроительного зонирования;
- 3) градостроительные регламенты.

Порядок должен содержать регулирование по вопросам землепользования и застройки, изменения видов разрешённого использования земельных участков, подготовки документации по планировке территории и т. д.

Карта градостроительного зонирования фиксирует границы территориальных зон. При этом один земельный участок должен относиться только к одной территориальной зоне. Территориальная зона по своей сути является совокупностью земельных участков, на которые распространяется один градостроительный регламент.

В 2017 и 2020 гг. требования к картам градостроительного зонирования были дополнены. Помимо территориальных зон, зон с особыми условиями использования территории, территорий

¹ Определение Верховного Суда РФ от 15.08.2007 № 78-Г07-32.

² Постановление Правительства Ленинградской области от 22.03.2012 № 83 «Об утверждении Региональных нормативов градостроительного проектирования Ленинградской области».

³ Постановление Правительства Московской области от 17.08.2015 № 713/30 «Об утверждении нормативов градостроительного проектирования Московской области» (в ред. 30.12.2022).

объектов культурного наследия (ОКН), такие карты должны содержать границы территорий исторических поселений федерального и регионального значения, а также могут содержать границы территорий, на которых может осуществляться комплексное развитие территорий (КРТ). Ст. 35 ГрК РФ предусматривает, что в ПЗЗ могут определяться жилые, общественно-деловые, производственные зоны, зоны инженерной и транспортной инфраструктуры, зоны сельскохозяйственного использования, зоны рекреационного назначения, зоны особо охраняемых территорий, зоны специального назначения, зоны размещения военных объектов и иные виды территориальных зон.

Градостроительный регламент, в свою очередь, включает в себя информацию:

- 1) о видах разрешённого использования земельных участков и объектов капитального строительства;
- 2) о предельных (минимальных и/или максимальных) размерах земельных участков и предельных параметрах разрешённого строительства, реконструкции объектов капитального строительства;
- 3) об ограничениях использования земельных участков и объектов капитального строительства, устанавливаемых в соответствии с законодательством Российской Федерации;
- 4) расчётные показатели обеспеченности инфраструктурой (коммунальной, транспортной, социальной) и расчётные показатели территориальной доступности такой инфраструктуры, если в границах территориальной зоны предусматривается осуществление деятельности по комплексному развитию территории.

ПЗЗ по общему правилу должны утверждаться в отношении всей территории поселения или городского округа. Однако до принятия Генплана допускается утверждение ПЗЗ в отношении части территории поселения (городского округа).

С 01.07.2017 утверждённые ПЗЗ поселения, городского округа, межселенной территории не применяются в части, противоречащей ограничениям использования земельных участков и (или) расположенных на них объектов недвижимости и осуществления экономической и иной деятельности, установленным на приаэродромной территории, в границах которых полностью или частично расположена приаэродромная территория, установленная в соответствии с Воздушным кодексом РФ¹.

Например, в отношении аэродрома Санкт-Петербург (Пулково) приаэродромная территория была установлена совсем недавно – только 23.12.2021², что означает необходимость приведения утверждённого ПЗЗ в соответствие с ограничениями использования объектов недвижимости, установленными на приаэродромной территории. При этом срок приведения утверждённых ПЗЗ в соответствие с ограничениями использования объектов недвижимости, установленными на приаэродромной территории, не может превышать шесть месяцев. До настоящего времени такие изменения в ПЗЗ Санкт-Петербурга не вносились.

Необходимо отметить, что в 2022 году в ст. 31 ГрК РФ был введён п. 1.1, который установил особенности порядка подготовки и утверждения ПЗЗ поселений или городских округов, в отношении которых утверждён единый документ, предусмотренный ст. 28.1 ГрК РФ.

Согласно новому пункту, если в отношении поселения или городского округа утверждён единый документ (в т. ч. применительно к отдельным населённым пунктам, входящим в состав поселения, городского округа, частям населённого пункта), подготовка и утверждение ПЗЗ применительно к территориям указанных населённых пунктов, их частям не осуществляются, а ранее утверждённые ПЗЗ применительно к территориям указанных населённых пунктов, их частям подлежат признанию утратившими силу.

¹ Согласно ст. 47 Воздушного кодекса РФ приаэродромная территория устанавливается решением уполномоченного Правительством РФ федерального органа исполнительной власти в целях обеспечения безопасности полётов воздушных судов, перспективного развития аэропорта и исключения негативного воздействия оборудования аэродрома и полётов воздушных судов на здоровье человека и окружающую среду и является зоной с особыми условиями использования территорий, которые будут подробно рассмотрены далее.

² Приказ Федерального агентства воздушного транспорта (Росавиации) № 985-П от 23.12.2021 «Об установлении приаэродромной территории аэродрома Санкт-Петербург (Пулково)».

Важным является вопрос соотношения юридической силы Генерального плана и ПЗЗ. Например, если территориальная зона земельного участка по ПЗЗ отличается от функциональной зоны того же участка по Генплану. В этом случае приоритет имеют положения Генерального плана¹. Соответственно, ПЗЗ в спорной части являются не подлежащими применению, а градостроительное зонирование до принятия изменения в ПЗЗ – фактически отсутствующим.

Изменение ПЗЗ осуществляется по правилам, предусмотренным ст. 33 ГрК РФ, где устанавливаются как основания для внесения изменений в ПЗЗ, так и порядок, сроки осуществления таких изменений.

Процедура изменения ПЗЗ включает в себя следующие основные этапы:

- направление предложений о внесении изменений в ПЗЗ от уполномоченных органов или заинтересованных лиц в комиссию по подготовке ПЗЗ, которая должна быть создана в каждом муниципальном образовании, или поступление от уполномоченного органа требования о внесении изменений в ПЗЗ в целях обеспечения размещения предусмотренных документами территориального планирования объектов федерального значения, регионального значения, местного значения муниципального района (за исключением линейных объектов), или поступление от уполномоченного Правительством Российской Федерации федерального органа исполнительной власти предписания об устранении нарушений ограничений использования объектов недвижимости, установленных на приаэродромной территории, которые допущены в ПЗЗ поселения, городского округа, межселенной территории, или поступление от исполнительного органа государственной власти или уполномоченного органа местного самоуправления требования (и/или поступление от органа регистрации прав сведений) о внесении изменений в связи с несоответствием сведений о местоположении границ зон с особыми условиями использования территорий, территорий объектов культурного наследия, отображенных на карте градостроительного зонирования, содержащемуся в ЕГРН описанию местоположения границ указанных зон, территорий, или в связи с несоответствием установленных градостроительным регламентом ограничений использования земельных участков и объектов капитального строительства, расположенных полностью или частично в границах зон с особыми условиями использования территорий, территорий достопримечательных мест федерального, регионального и местного значения, содержащимся в ЕГРН ограничениям использования объектов недвижимости в пределах таких зон, территорий, или об установлении, изменении, прекращении существования зоны с особыми условиями использования территории, установлении, изменении границ территории объекта культурного наследия, территории исторического поселения федерального значения, территории исторического поселения регионального значения, или в связи с принятием решения о комплексном развитии территории, или в связи с обнаружением мест захоронений погибших при защите Отечества, расположенных в границах муниципальных образований.
- рассмотрение предложения комиссией и подготовка ею заключения;
- рассмотрение заключения комиссии главой местной администрации и принятие решения о внесении изменений в ПЗЗ или их отклонении;
- публикация проекта изменений;
- проведение общественных обсуждений или публичных слушаний по проекту;
- рассмотрение проекта и результатов общественных слушаний главой местной администрации, принятие решения о направлении проекта в представительный орган муниципального образования или их отклонении;
- рассмотрение и принятие/отклонение проекта представительным органом муниципального образования.

¹ Определение Верховного Суда РФ от 23.10.2013 № 78-АПГ13-17, Определение Верховного Суда РФ от 13.08.2020 № 307-ЭС20-10508 по делу № А66-6815/2019, Кассационное определение Третьего кассационного суда общей юрисдикции от 08.06.2022 № 88а-9693/2022, Апелляционное определение Второго апелляционного суда общей юрисдикции от 17.05.2022 N 66а-482/2022.

Внесение изменений в ПЗЗ в части обеспечения размещения предусмотренных документами территориального планирования объектов федерального, регионального, местного значения, а также в случае однократного изменения видов разрешённого использования, установленных градостроительным регламентом для конкретной территориальной зоны, без изменения ранее установленных предельных параметров разрешённого строительства, реконструкции объектов капитального строительства и (или) в случае однократного изменения одного или нескольких предельных параметров разрешённого строительства, реконструкции объектов капитального строительства, установленных градостроительным регламентом для конкретной территориальной зоны, не более чем на 10%, в случае принятия решения о комплексном развитии территории, не требует опубликования сообщения о принятии решения о подготовке проекта о внесении изменений в ПЗЗ и рассмотрения проекта комиссией, общественные обсуждения или публичные слушания по проекту не проводятся.

В случае внесения изменений в ПЗЗ в целях реализации решения о комплексном развитии территории такие изменения должны быть внесены в срок не позднее чем 90 дней со дня утверждения проекта планировки территории в целях её комплексного развития.

Внесение изменений в ПЗЗ в связи с обнаружением мест захоронений погибших при защите Отечества, расположенных в границах муниципальных образований, осуществляется в течение 6 месяцев с даты обнаружения таких мест, при этом проведение общественных обсуждений или публичных слушаний не требуется.

Уточнение ПЗЗ (приведение ПЗЗ в соответствие с внесёнными в ЕГРН сведениями о местоположении границ зон с особыми условиями использования территорий, территорий ОКН, ограничениями использования объектов капитального строительства и земельных участков, расположенных в границах зон с особыми условиями использования территорий, территорий достопримечательных мест федерального, регионального и местного значения, в случае установления, изменения, прекращения существования зоны с особыми условиями использования территории, установления, изменения границ территории объекта культурного наследия, территории исторического поселения федерального значения, территории исторического поселения регионального значения) производится по т. н. упрощённой процедуре, поскольку не требует подготовки проекта о внесении изменений и, соответственно, проведения общественных обсуждений или публичных слушаний, а также рассмотрения проекта комиссией. При этом срок внесения необходимых уточнений в ПЗЗ составляет 6 месяцев с момента получения требования от уполномоченного органа, поступления от органа регистрации прав сведений об установлении, изменении или прекращении существования зоны с особыми условиями использования территории, о границах территории объекта культурного наследия либо со дня выявления оснований для внесения изменений в ПЗЗ.

В случае поступления уведомления о выявлении самовольной постройки от уполномоченного исполнительного органа государственной власти, должностного лица, государственного учреждения или органа местного самоуправления не допускается внесение в ПЗЗ изменений, предусматривающих установление применительно к территориальной зоне, в границах которой расположена такая постройка, вида разрешённого использования земельных участков и объектов капитального строительства, предельных параметров разрешённого строительства, реконструкции объектов капитального строительства, которым соответствуют вид разрешённого использования и параметры такой постройки, до её сноса или приведения в соответствие с установленными требованиями, за исключением случаев получения уведомления о том, что наличие признаков самовольной постройки не усматривается либо вступило в законную силу решение суда об отказе в удовлетворении исковых требований о сносе самовольной постройки или её приведении в соответствие с установленными требованиями.

1.1.7. Документация по планировке территории

К документации по планировке территории ГрК РФ относит проект планировки территории и проект межевания территории. С 01.07.2017 градостроительный план земельного участка был исключён из перечня документации по планировке территории, и с указанной даты он отно-

сится к документации, обеспечивающей градостроительную деятельность (глава 7 ГрК РФ). Таким образом, законодатель закрепил давно установившийся в судебной практике подход о том, что градостроительный план носит исключительно информационный характер, в т. ч. за счёт указания в нём параметров, не соответствующих градостроительному регламенту¹.

Подготовка проектов планировки территории осуществляется в целях обеспечения устойчивого развития территории, в т. ч. для выделения элементов планировочной структуры, установления границ земельных участков, границ территорий общего пользования, границ зон планируемого размещения объектов капитального строительства, определения характеристик и очередности планируемого развития территории.

Проект планировки утверждается в отношении одного или нескольких смежных элементов планировочной структуры², например, кварталов или микрорайонов, определённых ПЗЗ и (или) установленных схемами территориального планирования муниципальных районов, генеральными планами поселений, городских округов функциональных зон, а также территории, в отношении которой предусматривается осуществление комплексного развития территории.

Также проект планировки может быть утверждён в отношении территории, предусматривающей размещение объектов федерального значения и иных объектов капитального строительства на территориях двух и более субъектов РФ³.

В этом случае заявителями могут выступить правообладатели существующих линейных объектов, подлежащих реконструкции, в случае подготовки документации по планировке территории в целях их реконструкции (за исключением случая, указанного в п. 12.12 ст. 45 ГрК РФ), субъекты естественных монополий, организации коммунального комплекса в случае подготовки документации по планировке территории для размещения объектов федерального значения, объектов регионального значения, объектов местного значения (за исключением случая, указанного в п. 12.12 ст. 45 ГрК РФ), а также лица, заинтересованные в строительстве, реконструкции объекта федерального значения или межрегионального объекта капитального строительства, а именно инициаторы разработки документации по планировке территории, решение о разработке которой принято Минстроем России.

Услуга по утверждению документации по планировке территорий, предусматривающей размещение объектов федерального значения и иных объектов капитального строительства, размещение которых планируется на территориях двух и более субъектов РФ, предоставляется без взимания государственной пошлины или иной платы.

Особенности подготовки документации по планировке территории садоводства или огородничества устанавливаются Федеральным законом от 29 июля 2017 года № 217-ФЗ «О ведении гражданами садоводства и огородничества для собственных нужд и о внесении изменений в отдельные законодательные акты Российской Федерации» (далее – закон № 217-ФЗ).

Содержание проекта планировки территории описывается в ст. 42 ГрК РФ. Он включает в себя основную часть, которая подлежит утверждению, и материалы по его обоснованию. Основная часть включает в себя:

- 1) чертёж или чертежи планировки территории, на которых отображаются:
 - а) красные линии (линии, обозначающие расположение территорий общего пользования);
 - б) границы существующих и планируемых элементов планировочной структуры;
 - в) границы зон планируемого размещения объектов капитального строительства;

¹ Определение Верховного Суда РФ от 07.08.2013 № 5-АПГ13-23.

² Приказ Минстроя России от 25.04.2017 № 738/пр «Об утверждении видов элементов планировочной структуры».

³ Приказ Минстроя России от 21.10.2021 № 769/пр «Об утверждении Административного регламента Министерства строительства и жилищно-коммунального хозяйства Российской Федерации по предоставлению государственной услуги по утверждению документации по планировке территорий, предусматривающей размещение объектов федерального значения и иных объектов капитального строительства, размещение которых планируется на территориях двух и более субъектов Российской Федерации (за исключением случаев, когда полномочие на утверждение документации по планировке территории возложено на иные федеральные органы исполнительной власти, органы исполнительной власти субъектов Российской Федерации)».

- 2) положение о характеристиках планируемого развития территории, характеристиках объектов капитального строительства;
- 3) положения об очередности планируемого развития территории.

При подготовке проекта планировки учитываются положения документов территориального планирования всех уровней, РНГП и МНГП, а также ПЗЗ.

Проект планировки имеет существенное значение в регулировании отношений по землепользованию и капитальному строительству:

- 1) определяет расположение территорий общего пользования, которые не подлежат приватизации;
- 2) с 01.01.2016 является основанием для разработки проектной документации в отношении линейного объекта;
- 3) наряду с документами территориального планирования является основанием для принятия решения об изъятии земельного участка;
- 4) определяет параметры строительства, если проект реализуется в рамках договора о развитии застроенной территории или договора комплексного освоения территории;
- 5) если проектом планировки предусматривается размещение на земельном участке объекта федерального, регионального или местного значения, то такой участок не может быть предоставлен в собственность или аренду;
- 6) с 01.09.2018 является обязательным в случае размещения объекта капитального строительства, не являющегося линейным объектом, и необходимых для обеспечения его функционирования объектов капитального строительства в границах особо охраняемой природной территории или в границах земель лесного фонда;
- 7) с 30.12.2020 является обязательным, если планируется осуществление комплексного развития территории;
- 8) с 01.03.2022 является обязательным, если планируется строительство объектов индивидуального жилищного строительства с привлечением денежных средств участников долевого строительства в соответствии с Федеральным законом от 30 декабря 2004 года № 214-ФЗ «Об участии в долевом строительстве многоквартирных домов и иных объектов недвижимости и о внесении изменений в некоторые законодательные акты Российской Федерации» (далее – закон № 214-ФЗ).

С 30.12.2018 в состав проекта планировки территории может включаться проект организации дорожного движения, разрабатываемый в соответствии с требованиями закона РФ от 29.12.2017 № 443-ФЗ «Об организации дорожного движения в Российской Федерации и о внесении изменений в отдельные законодательные акты Российской Федерации».

Проекты межевания обычно разрабатываются одновременно с проектами планировки территории. Основная цель этого документа состоит в определении местоположения границ образуемых и изменяемых земельных участков, установлении, изменении, отмены красных линий для застроенных территорий, в границах которых не планируется размещение новых объектов капитального строительства, а также в связи с образованием и (или) изменением земельного участка, расположенного в границах территории, применительно к которой не предусматривается осуществление комплексного развития территории, при условии, что такое установление, изменение, отмена влекут за собой исключительно изменение границ территории общего пользования.

Проект межевания территории состоит из основной части, которая подлежит утверждению, и материалов по обоснованию этого проекта.

Основная часть проекта межевания включает в себя текстовую часть и чертежи межевания, на которых отображается следующая информация:

- 1) границы планируемых и существующих элементов планировочной структуры;
- 2) красные линии;

- 3) линии отступа от красных линий в целях определения мест допустимого размещения зданий, строений, сооружений;
- 4) границы образуемых и (или) изменяемых земельных участков, условные номера образуемых земельных участков, в том числе в отношении которых предполагаются их резервирование и (или) изъятие для государственных или муниципальных нужд;
- 5) границы публичных сервитутов.

Текстовая часть проекта межевания включает в себя:

- 1) перечень и сведения о площади образуемых земельных участков, в т. ч. возможные способы их образования;
- 2) перечень и сведения о площади образуемых земельных участков, которые будут отнесены к территориям общего пользования или имуществу общего пользования, в т. ч. в отношении которых предполагаются резервирование и (или) изъятие для государственных или муниципальных нужд;
- 3) вид разрешённого использования образуемых земельных участков в соответствии с проектом планировки территории в случаях, предусмотренных ГрК РФ.

С 01.09.2018 текстовая часть проекта межевания может также включать в себя:

- 1) целевое назначение лесов, вид (виды) разрешённого использования лесного участка, количественные и качественные характеристики лесного участка, сведения о нахождении лесного участка в границах особо защитных участков лесов (в случае, если подготовка проекта межевания территории осуществляется в целях определения местоположения границ образуемых и (или) изменяемых лесных участков);
- 2) сведения о границах территории, в отношении которой утверждён проект межевания, содержащие перечень координат характерных точек этих границ в системе координат, используемой для ведения ЕГРН.

Дополнительно ст. 11.3 ЗК РФ предусмотрено, что земельные участки, находящиеся в публичной собственности, должны быть образованы в соответствии с проектом межевания, если он утверждён. До утверждения проекта межевания допускается образование земельного участка в соответствии со схемой расположения земельного участка или земельных участков на кадастровом плане территории. При этом исключительно в соответствии с проектом межевания должны формироваться земельные участки:

- 1) из земельного участка, предоставленного для комплексного развития территории;
- 2) из земельного участка, предоставленного садоводческому или огородническому некоммерческому товариществу с учётом особенностей, предусмотренных законом № 217-ФЗ;
- 3) в границах элемента планировочной структуры, застроенного многоквартирными домами, за исключением образования земельного участка для целей последующего размещения объекта недвижимости с привлечением денежных средств участников долевого строительства, образования земельного участка для размещения объектов федерального, регионального, местного значения, не являющихся линейными объектами, образования земельного участка, на котором расположены многоквартирный дом и иные входящие в состав такого дома объекты недвижимого имущества, а также образования земельного участка в целях его предоставления собственникам расположенных на нём зданий, сооружений¹;
- 4) для строительства, реконструкции линейных объектов федерального, регионального или местного значения;

¹ Применительно к правоотношениям, возникшим до 27.06.2019 (п. 11 ст. 16 Федерального закона от 27.06.2019 № 151-ФЗ «О внесении изменений в Федеральный закон «Об участии в долевом строительстве многоквартирных домов и иных объектов недвижимости и о внесении изменений в некоторые законодательные акты Российской Федерации»).

- 5) из земельного участка, предоставленного для строительства индивидуальных жилых домов с привлечением средств участников долевого строительства в соответствии с Федеральным законом от 30.12.2004 года № 214-ФЗ.

Также на основании утверждённого проекта межевания территории осуществляется образование лесных участков в целях размещения линейных объектов.

В соответствии с разъяснениями Верховного Суда РФ¹ ППТиПМ является нормативным правовым актом и оспаривается в порядке, установленном для нормативных правовых актов, т. е. по правилам Кодекса об административном судопроизводстве РФ.

Необходимо отметить, что достаточно часто возникает вопрос о юридической силе «обосновывающей части ППТиПМ», которая не входит в состав утверждаемого уполномоченным органом нормативного акта об утверждении ППТиПМ. Полагаем, что после утверждения ППТиПМ любые документы, которые разрабатывались на стадии его подготовки, утрачивают своё юридическое значение, так как они не обладают нормативно-правовыми свойствами, а сами по себе мотивы принятия нормативного правового акта не имеют юридического значения². Вместе с тем важно отметить, что «обосновывающая часть ППТиПМ» не утрачивает правового значения в качестве доказательственной базы нарушения процедуры принятия ППТиПМ при оспаривании нормативного правового акта. В свою очередь, судебная практика склоняется к признанию обосновывающей части ППТиПМ обязательной к применению и нередко основывает свои выводы именно на материалах обосновывающей части ППТиПМ.

1.1.8. Подготовка проекта планировки и проекта межевания территории, внесение в него изменений

Документация по планировке территории готовится на основании утверждённых документов территориального планирования. В связи с этим решение о её подготовке может приниматься органами власти различного уровня. В период с 13.04.2022 по 01.01.2024 не требуется принимать решения о подготовке документации по планировке территории и решения о подготовке изменений в неё, за исключением случаев, когда документация разрабатывается по частной инициативе³. Следует отметить, что, отменив требование о необходимости принятия решения о подготовке ППТиПМ, законодатель оставил неизменным требование о необходимости получить задание на выполнение работ по разработке ППТиПМ, и в итоге отмена требования о получении решения имеет практически нулевой эффект.

Уполномоченные федеральные органы исполнительной власти обеспечивают подготовку документации по планировке территории, предусматривающей размещение объектов федерального значения и иных объектов капитального строительства, размещение которых планируется на территориях двух и более субъектов Российской Федерации, в том числе на территории закрытого административно-территориального образования, границы которого не совпадают с границами субъектов Российской Федерации.

Уполномоченные органы исполнительной власти субъекта Российской Федерации обеспечивают подготовку документации по планировке территории, предусматривающей размещение

¹ В п. 1.1 ранее действовавшего Постановления Пленума ВАС РФ от 30.07.2013 № 58 «О некоторых вопросах, возникающих в судебной практике при рассмотрении арбитражными судами дел об оспаривании нормативных правовых актов» (отменено с принятием Постановления Пленума ВС РФ от 25.12.2018 № 50 «О практике оспаривания нормативных правовых актов и актов, содержащих разъяснения законодательства и обладающих нормативными свойствами») прямо указывался в качестве примера нормативного акта ППТиПМ. Сейчас его нормативный характер можно вывести из общих разъяснений Пленума ВС РФ, данных в Постановлении Пленума ВС РФ от 25.12.2018 № 50.

² Например, решение Арбитражного суда Санкт-Петербурга и Ленинградской области от 11.08.2017 по делу № А56-78140/2016 (поддержано Постановлением Тринадцатого арбитражного апелляционного суда от 09.11.2018 и Постановлением Арбитражного суда Северо-Западного округа от 24.04.2019).

³ Постановление Правительства РФ от 02.04.2022 № 575 «Об особенностях подготовки, согласования, утверждения, продления сроков действия документации по планировке территории, градостроительных планов земельных участков, выдачи разрешений на строительство объектов капитального строительства, разрешений на ввод в эксплуатацию» (в редакции Постановлением Правительства РФ от 29.12.2022 № 250).

объектов регионального значения и иных объектов капитального строительства, размещение которых планируется на территориях двух и более муниципальных образований (муниципальных районов, городских округов) в границах субъекта Российской Федерации.

Принятие решения о подготовке документации по планировке территории, обеспечение подготовки документации по планировке территории и утверждение документации по планировке территории, предусматривающей размещение объекта регионального значения, финансирование строительства, реконструкции которого осуществляется полностью за счёт средств бюджета субъекта Российской Федерации и размещение которого планируется на территориях двух и более субъектов Российской Федерации, имеющих общую границу, осуществляются органом исполнительной власти субъекта Российской Федерации, за счёт средств бюджета которого планируется финансировать строительство, реконструкцию такого объекта, по согласованию с иными субъектами Российской Федерации, на территориях которых планируются строительство, реконструкция объекта регионального значения.

Уполномоченные органы местного самоуправления муниципального района обеспечивают подготовку документации по планировке территории, предусматривающей размещение объектов местного значения муниципального района и иных объектов капитального строительства, размещение которых планируется на территориях двух и более поселений и (или) межселенной территории в границах муниципального района, на основании документов территориального планирования муниципального района, а также на основании *ПЗЗ межселенных территорий*. Органы местного самоуправления поселения (городского округа) обеспечивают подготовку документации по планировке территории *на основании Генплана поселения, Генплана городского округа, ПЗЗ*. В период с 13.04.2022 до 01.01.2024 допускается подготовка и утверждение документации в отношении линейных объектов федерального и регионального значения, размещение которых не предусмотрено документами территориального планирования.

В ст. 45 ГрК РФ указан ряд случаев, когда документация по планировке территории может разрабатываться по частной инициативе. Решение о разработке документации по планировке может быть принято:

- 1) лицами, с которыми заключены договоры о комплексном развитии территории;
- 2) правообладателями существующих линейных объектов, подлежащих реконструкции, в случае подготовки документации по планировке территории в целях их реконструкции;
- 3) субъектами естественных монополий, организациями коммунального комплекса в случае подготовки документации по планировке территории для размещения объектов федерального значения, объектов регионального значения, объектов местного значения;
- 4) садоводческим или огородническим некоммерческим товариществом в отношении земельного участка, предоставленного такому товариществу для ведения садоводства или огородничества.

Указанные лица при принятии ими решения о разработке документации по планировке территории обеспечивают выполнение соответствующих работ за свой счёт.

С 02.08.2019, если в связи с планируемым строительством, реконструкцией линейного объекта федерального, регионального, местного значения в соответствии с утверждённым ППТиПМ необходима реконструкция существующих линейных объектов, такая реконструкция может осуществляться на основании указанного ППТиПМ (за исключением случаев, если для такой реконструкции не требуется разработка ППТиПМ). При этом указанный ППТиПМ подлежит согласованию с органом государственной власти или органом местного самоуправления, уполномоченными на утверждение ППТиПМ существующих объектов. Предметом такого согласования являются предусмотренные данным ППТиПМ границы зон планируемого размещения существующих линейных объектов, подлежащих реконструкции в связи с планируемым строительством, реконструкцией линейного объекта федерального, регионального, местного значения. Срок согласования не может превышать 15 рабочих дней с момента поступления ППТиПМ в уполномоченный орган. В период с 13.04.2022 до 01.01.2024 срок согласования ППТиПМ и из-

менений в него сокращён до 10 рабочих дней. В случае непредоставления возражений по истечении указанного срока ППТиПМ считается согласованным.

В случае внесения изменений в ППТиПМ, предусматривающий строительство, реконструкцию линейного объекта, в части изменения, связанного с увеличением или уменьшением не более чем на 10% площади зоны планируемого размещения линейного объекта и (или) иного объекта капитального строительства, входящего в состав линейного объекта, в связи с необходимостью уточнения границ зон планируемого размещения указанных объектов, согласование изменений не требуется при условии, что внесение изменений не повлияет на предусмотренные ППТиПМ планировочные решения, а также не приведёт к необходимости изъятия земельных участков и (или) расположенных на них объектов недвижимого имущества для государственных или муниципальных нужд (в случаях размещения линейных объектов федерального, регионального, местного значения, для размещения которых допускается такое изъятие)¹. Подготовка документации по планировке территории в целях реализации решения о комплексном развитии территории осуществляется в соответствии с таким решением без учёта ранее утверждённой в отношении этой территории документации по планировке территории. В случае, если для реализации решения о комплексном развитии территории требуется внесение изменений в Генплан поселения, Генплан городского округа, ПЗЗ, подготовка указанной документации по планировке территории осуществляется одновременно с подготовкой изменений в данные Генплан поселения, Генплан городского округа, ПЗЗ. Утверждение указанной документации по планировке территории допускается до утверждения этих изменений в Генплан поселения, Генплан городского округа, ПЗЗ. Со дня утверждения документации по планировке территории, в отношении которой принято решение о её комплексном развитии, ранее утверждённая документация по планировке этой территории признаётся утратившей силу.

Таблица 1. СИСТЕМА ГРАДОСТРОИТЕЛЬНОЙ ДОКУМЕНТАЦИИ

| Наименование документа | Основные функции | Градостроительные документы, которым должен соответствовать |
|--|---|---|
| Схема территориального планирования РФ | Описание объектов федерального значения, подлежащих размещению на территории РФ. | – |
| Схема территориального планирования субъекта РФ, двух и более субъектов РФ | Описание объектов регионального значения, подлежащих размещению на территории субъекта РФ. | РНГП, схема территориального планирования РФ |
| Схема территориального планирования муниципального района | 1) описание объектов местного значения, подлежащих размещению на территории муниципального района; 2) функциональное зонирование межселенных территорий; 3) установление и изменение границ населённых пунктов в пределах межселенных территорий. | РНГП, МНГП муниципального района, схемы территориального планирования РФ, субъекта РФ |
| Генеральный план городского округа | 1) описание объектов местного значения, подлежащих размещению на территории городского округа; 2) функциональное зонирование городского округа; 3) установление и изменение границ населённых пунктов в пределах городского округа. | РНГП, МНГП городского округа, схемы территориального планирования РФ, субъекта РФ |

¹ Закон РФ от 27.12.2019 № 472-ФЗ «О внесении изменений в Градостроительный кодекс Российской Федерации и отдельные законодательные акты Российской Федерации».

| Наименование документа | Основные функции | Градостроительные документы, которым должен соответствовать |
|--|--|--|
| Генеральный план поселения | 1) описание объектов местного значения, подлежащих размещению на территории поселения; 2) функциональное зонирование поселения; 3) установление и изменение границ населённых пунктов в пределах поселения. | РНГП, МНГП поселения, схемы территориального планирования РФ, субъекта РФ, муниципального района |
| Правила землепользования и застройки | 1) территориальное зонирование территории поселения (городского округа); 2) определение градрегламентов установленных территориальных зон. | Схемы территориального планирования РФ, субъекта РФ, Генплан поселения или городского округа |
| Проект планировки и проект межевания территории | 1) определение границ территорий общего пользования; 2) определение границ земельных участков, подлежащих образованию в пределах элемента планировочной структуры; 3) основание для изъятия земельного участка; 4) основание для подготовки проектной документации на линейный объект, в рамках проекта КОТ, развития застроенных территорий. | РНГП, МНГП, схемы территориального планирования всех уровней, Генплан, ПЗЗ |
| Региональные нормативы градостроительного проектирования | 1) определение расчётных показателей минимально допустимого уровня обеспеченности населения объектами регионального значения; 2) определение предельных значений показателей минимально допустимого уровня обеспеченности населения объектами местного значения (опционально). | – |
| Местные нормативы градостроительного проектирования | Определение расчётных показателей минимально допустимого уровня обеспеченности населения объектами местного значения. | РНГП |

Градостроительная документация может разрабатываться по инициативе органов власти или по заявлению частных лиц¹.

При этом п. 6 ст. 45 ГрК РФ запрещает разработку документации по планировке территории для размещения объектов федерального, регионального или местного значения при отсутствии утверждённых документов территориального планирования, содержащих информацию о соответствующих объектах. Этот запрет не распространяется только на ситуацию, когда документация по планировке территории разрабатывается по заявлению частного лица.

Если документация разрабатывается по инициативе органа власти, то он привлекает проектировщика в соответствии с законодательством о закупках товаров, работ, услуг для обеспечения государственных и муниципальных нужд. Разработанные им проекты должны пройти общественные обсуждения или публичные слушания, если документация разрабатывается по решению органов местного самоуправления поселения или городского округа на основании Генплана и ПЗЗ.

С 12.02.2022 проведение публичных слушаний стало возможно через Единый портал государственных и муниципальных услуг (функций)². Однако стоит отметить, что фактически принять участие в публичных слушаниях смогут только те граждане, которые имеют подтвержден-

¹ Подготовка проекта планировки и проекта межевания территории по инициативе частных лиц подробнее рассматривается далее.

² Постановление Правительства РФ от 03.02.2022 № 101 «Об утверждении Правил использования федеральной государственной информационной системы «Единый портал государственных и муниципальных услуг (функций)» в целях организации и проведения публичных слушаний».

ную запись на таком портале, что существенно ограничивает потенциальный круг возможных участников публичных слушаний.

Уполномоченные органы в течение 20 рабочих дней со дня поступления документации по планировке территории проводят проверку подготовленных проектов на соответствие требованиям, указанным в п. 10 ст. 45 ГрК РФ, и могут отправить их на доработку. В период с 13.04.2022 по 01.01.2024 срок проверки сокращён до 10 рабочих дней. Когда доработка не требуется, такая документация утверждается уполномоченным органом. На муниципальном уровне это глава местной администрации. Порядок изменения документации по планировке территории аналогичен правилам её принятия. С 2017 года ГрК РФ предусматривает возможность внесения изменений в документацию по планировке территорий путём утверждения отдельных частей такой документации с соблюдением требований об обязательном опубликовании такой документации.

ГрК РФ установлены случаи, когда разработка ППТиПМ не требуется. Согласно пп. 4 п. 3 ст. 41 ГрК РФ разработка указанного документа не требуется, если размещение объекта капитального строительства планируется на территориях двух и более муниципальных образований, имеющих общую границу, на землях или земельных участках, находящихся в государственной или муниципальной собственности, и для размещения такого объекта капитального строительства не требуются предоставление земельных участков, находящихся в государственной или муниципальной собственности, и установление сервитутов.

Также согласно пп. 5 п. 3 ст. 41 ГрК РФ разработка указанного документа не требуется, если размещение линейного объекта планируется осуществлять на землях или земельных участках, находящихся в государственной или муниципальной собственности, и для размещения такого линейного объекта не требуются предоставление земельных участков, находящихся в государственной или муниципальной собственности, и установление сервитутов. На основании пп. 5 п. 3 ст. 41 ГрК РФ Постановлением Правительства РФ от 12.11.2020 № 1816¹ установлен соответствующий перечень случаев:

- 1) строительство, реконструкция:
 - широкого перечня линейных объектов различных характеристик;
 - газопроводов с проектным рабочим давлением не более 1,2 мегапаскаля;
- 2) строительство, реконструкция объекта капитального строительства, проектируемого в составе линейного объекта, при одновременном соблюдении следующих условий:
 - строительство, реконструкция объекта капитального строительства осуществляется в существующих границах земельного участка, на котором размещён линейный объект, либо в границах сервитута или публичного сервитута, установленного в целях размещения линейного объекта;
 - строительство, реконструкция объекта капитального строительства не требует изменения границ зон с особыми условиями использования территорий, установленных в связи с размещением линейного объекта;
 - общая площадь объекта капитального строительства не превышает 1500 кв. м, высота – не более 12 м, количество этажей – не выше двух;
- 3) строительство, реконструкция электрических сетей, сетей связи, сетей инженерно-технического обеспечения (тепло-, газо-, водоснабжения, водоотведения), размещение которых осуществляется внутри одного квартала, одного микрорайона;
- 4) строительство, реконструкция в границах полосы отвода автомобильных дорог подъездов, съездов и примыканий, в том числе переходно-скоростных полос, к объектам дорожного сервиса и (или) автомобильных дорог, для строительства, реконструкции которых не требуется получение разрешения на строительство.

¹ Постановление Правительства РФ от 12.11.2020 № 1816 «Об утверждении перечня случаев, при которых для строительства, реконструкции линейного объекта не требуется подготовка документации по планировке территории, перечня случаев, при которых для строительства, реконструкции объекта капитального строительства не требуется получение разрешения на строительство, внесения изменений в перечень видов объектов, размещение которых может осуществляться на землях или земельных участках, находящихся в государственной или муниципальной собственности, без предоставления земельных участков и установления сервитутов, и о признании утратившими силу некоторых актов Правительства Российской Федерации».

1.1.9. Перераспределение градостроительных полномочий между регионами и муниципальными образованиями

П. 20 ст. 14 и п. 26 ст. 16 закона РФ от 06.10.2003 № 131-ФЗ «Об общих принципах организации местного самоуправления в Российской Федерации» (далее – закон № 131-ФЗ) предусматривают, что по общему правилу к полномочиям органов местного самоуправления поселений и городских округов относятся¹:

- 1) утверждение Генплана;
- 2) утверждение ПЗЗ;
- 3) утверждение документации по планировке территории;
- 4) выдача градостроительных планов земельных участков, расположенных в границах поселений, городского округа;
- 5) выдача разрешений на строительство;
- 6) выдача разрешений на ввод объектов в эксплуатацию;
- 7) утверждение местных нормативов градостроительного проектирования;
- 8) направление уведомления о (не)соответствии планируемых к строительству или реконструкции параметров объекта индивидуального жилищного строительства или садового дома установленным параметрам и допустимости размещения таких объектов на земельном участке;
- 9) принятие решения о сносе самовольной постройки или приведении её в соответствие с установленными требованиями;
- 10) принятие решения об изъятии земельного участка, не используемого по целевому назначению или используемого с нарушением законодательства Российской Федерации;
- 11) осуществление сноса самовольной постройки или приведения её в соответствие с установленными требованиями в случаях, предусмотренных ГрК РФ.

Однако п. 1.2 ст. 17 закона № 131-ФЗ предусматривает, что законом субъекта РФ указанные полномочия могут быть переданы на уровень региональных властей. Если такой закон принимается, то в нём описывается, в какой мере в подготовке документации и принятии решений продолжают участвовать органы местного самоуправления.

На данный момент многие субъекты РФ приняли законы о передаче себе градостроительных полномочий².

Необходимо отметить, что перераспределение полномочий не может подменять собой изменение императивных процедур, предусмотренных ГрК РФ. Например, до 2019 года в Ленинградской области процедура подготовки и утверждения ГПЗУ была распределена между двумя уполномоченными органами: муниципальные органы подготавливают проект градостроительного плана, а региональный орган власти в области градостроительной деятельности «утверждает» его путём регистрации. При этом по непонятным причинам региональный законодатель полагал, что это позволяет ему менять установленные ГрК РФ сроки выдачи градостроительных

¹ Для городов федерального значения установлены особенности организации муниципального управления, и, как следствие, все полномочия принадлежат региональным органам власти и распределяются между законодательной и исполнительной ветвями власти.

² См., например, закон Хабаровского края от 20.12.2017 № 305 «О перераспределении отдельных полномочий по подготовке и утверждению документации по планировке территории между органами местного самоуправления Хабаровского муниципального района и органами государственной власти Хабаровского края», закон Московской области от 27.12.2017 № 250/2017-ОЗ «О перераспределении полномочий между органами местного самоуправления муниципальных образований Московской области и органами государственной власти Московской области по комплексному развитию территории по инициативе правообладателей земельных участков и (или) расположенных на них объектов недвижимого имущества», закон Белгородской области от 21.12.2017 № 223 «О перераспределении отдельных полномочий в сфере градостроительной деятельности между органами местного самоуправления и органами государственной власти Белгородской области», закон Мурманской области от 27.12.2019 № 2459-01-ЗМО «О перераспределении отдельных полномочий в области градостроительной деятельности и в области земельных отношений между органами местного самоуправления муниципальных образований Мурманской области и органами государственной власти Мурманской области».

планов и, главное, фактически отказывать в выдаче его заявителю по некоей причине «неутверждения» региональным органом власти в области градостроительной деятельности. Полагаем, что это не соответствует ни правовой природе градостроительного плана, ни непосредственно ГрК РФ¹.

Также, с 01.01.2020 широкий круг муниципальных полномочий отнесён к полномочиям регионального органа власти в области градостроительной деятельности, в т. ч. такие как принятие решения о подготовке проекта ПЗЗ, проекта о внесении изменений в ПЗЗ или об отклонении предложения о внесении изменений в ПЗЗ, обеспечение опубликования сообщения о принятии решения о подготовке проекта ПЗЗ, проекта о внесении изменений в ПЗЗ; согласование проекта ПЗЗ, проекта о внесении изменений в ПЗЗ, подготовленных применительно к территории исторического поселения федерального или регионального значения, с уполномоченным органом; осуществление проверки проекта ПЗЗ, проекта о внесении изменений в ПЗЗ на соответствие требованиям технических регламентов, Генеральному плану поселения, городского округа, схемам территориального планирования, сведениям ЕГРН; принятие решения о внесении изменений в ПЗЗ в случае поступления предписания об устранении нарушений ограничений использования объектов недвижимости, установленных на приаэродромной территории, либо обжалованию такого предписания; обеспечение внесения изменений в ПЗЗ в случае получения требования уполномоченного органа в целях обеспечения размещения на территориях поселения, городского округа предусмотренных документами территориального планирования объектов федерального, регионального, местного значения (за исключением линейных объектов)².

Например, с 01.01.2022 у органов исполнительной власти Ленинградской области появились полномочия на внесение изменений в ПЗЗ путём их уточнения, а также на согласование ПЗЗ, подготовленного применительно к территории населённого пункта, находящейся в границах особо охраняемой природной территории федерального или регионального значения, в случае, если такой населённый пункт полностью расположен в границах указанной особо охраняемой природной территории³. Областным законом Ленинградской области от 30.12.2022 № 166-оз⁴ из полномочий органов исполнительной власти Ленинградской области исключено установление порядка принятия решения об утверждении проектов межевания территории в границах одного элемента планировочной структуры, застроенного многоквартирными домами, документации по планировке территории ведения гражданами садоводства или огородничества для собственных нужд, документации по планировке территории для размещения линейных объектов в границах одного поселения, городского округа.

1.1.10. Техническое регулирование строительства

В 2002 году была произведена реформа технического регулирования, которая затронула в том числе и сферу строительства.

27.12.2002 был принят закон РФ № 184-ФЗ «О техническом регулировании» (далее – закон № 184-ФЗ), который предусмотрел переход к новой системе технического регулирования.

¹ Областной закон Ленинградской области от 07.07.2014 № 45-оз «О перераспределении полномочий в области градостроительной деятельности между органами государственной власти Ленинградской области и органами местного самоуправления Ленинградской области» в редакции, действовавшей до 28.12.2018.

² Областной закон Ленинградской области от 27.12.2019 № 120-оз «О внесении изменения в статью 1 областного закона «О перераспределении полномочий в области градостроительной деятельности между органами государственной власти Ленинградской области и органами местного самоуправления Ленинградской области», областной закон Ленинградской области от 24.12.2020 № 145-оз «О признании утратившими силу отдельных положений областных законов в области градостроительной деятельности».

³ Областной закон Ленинградской области от 24.12.2021 № 157-оз «О внесении изменений в статью 1 областного закона «О перераспределении полномочий в области градостроительной деятельности между органами государственной власти Ленинградской области и органами местного самоуправления Ленинградской области».

⁴ Областной закон Ленинградской области от 30.12.2022 № 166-оз «О внесении изменений в статью 1 областного закона «О перераспределении полномочий в области градостроительной деятельности между органами государственной власти Ленинградской области и органами местного самоуправления Ленинградской области» (принят ЗС ЛО 13.12.2022).

На тот момент основу технического регулирования составлял огромный массив актов советского и постсоветского периода, которые дублировали друг друга, противоречили друг другу и создавали всевозможные мыслимые и немыслимые сложности, связанные с этим.

Законом № 184-ФЗ предусматривалось принятие в его исполнение профильных федеральных законов по отдельным видам технического регулирования (технических регламентов), которые должны были заменить ранее существовавшие нормативно-правовые акты и различного рода разъяснения. План не был реализован в полной мере, так как таких технических регламентов приняли всего несколько, и эта незавершённость реформы породила существенные трудности правоприменения.

Для сферы строительства наиболее важными техническими регламентами являются:

- Федеральный закон от 30.12.2009 № 384-ФЗ «Технический регламент о безопасности зданий и сооружений» (далее – закон № 384-ФЗ);
- Федеральный закон от 22.07.2008 № 123-ФЗ «Технический регламент о требованиях пожарной безопасности».

В пп. 3 п. 1 ст. 6 ГрК РФ предусмотрено, что техническое регулирование градостроительной деятельности относится к исключительной компетенции федеральных органов государственной власти. Таким образом, субъекты РФ не вправе устанавливать свои требования к техническому регулированию строительства, что зачастую пытаются делать под видом включения этих требований в градостроительный регламент.

Во исполнение закона № 384-ФЗ Правительству РФ предоставлено право определять перечень национальных стандартов и сводов правил, которые носят обязательный к применению характер, а также национальные стандарты и своды правил, подлежащие исключительно добровольному применению.

С учётом того, что реформу не завершили, возник вопрос, что делать с использованием огромного массива ранее принятых норм технического регулирования (ГОСТ, СНИП и т. п.) – в рамках закона № 384-ФЗ все они признаны сводами правил, т. е. документами добровольного применения. Однако также была предусмотрена возможность придания им обязательной силы путём включения в специальный перечень обязательных для применения документов технического регулирования.

Такой перечень был утверждён Правительством РФ в 2014 году¹ и применялся вплоть до 01.08.2020, т. е. до вступления в силу Постановления Правительства РФ, утвердившего новый перечень национальных стандартов². С 01.09.2021 действует новое Постановление Правительства РФ от 28.05.2021 № 815³ (в редакции Постановления Правительства РФ от 20.05.2022 № 914) (далее – Перечень стандартов).

Стоит отметить, что с вступлением в силу последней редакции Перечня 01.09.2022 он претерпел значительные изменения, поскольку большинство национальных стандартов и сводов правил были из него исключены.

Помимо Перечня стандартов, обязательных к применению, Росстандарт в рамках работы по регуляторной гильотине сформулировал также список сводов правил, которые подлежат

¹ Постановление Правительства РФ от 26.12.2014 № 1521 «Об утверждении перечня национальных стандартов и сводов правил (частей таких стандартов и сводов правил), в результате применения которых на обязательной основе обеспечивается соблюдение требований Федерального закона «Технический регламент о безопасности зданий и сооружений».

² Постановление Правительства РФ от 04.07.2020 № 985 «Об утверждении перечня национальных стандартов и сводов правил (частей таких стандартов и сводов правил), в результате применения которых на обязательной основе обеспечивается соблюдение требований Федерального закона «Технический регламент о безопасности зданий и сооружений» и о признании утратившими силу некоторых актов Правительства Российской Федерации».

³ Постановление Правительства РФ от 28.05.2021 № 815 «Об утверждении перечня национальных стандартов и сводов правил (частей таких стандартов и сводов правил), в результате применения которых на обязательной основе обеспечивается соблюдение требований Федерального закона «Технический регламент о безопасности зданий и сооружений», и о признании утратившим силу Постановления Правительства Российской Федерации от 4 июля 2020 г. № 985» (в ред. Постановления Правительства РФ от 20.05.2022 № 914).

применению на добровольной основе¹. Приказом Росстандарта от 02.04.2020 № 687² был утверждён новый перечень сводов правил, применяемых на добровольной основе.

Следует отметить особенность применения добровольных стандартов – если в проектной документации сделана ссылка на них, то они из разряда добровольных переходят в разряд подлежащих применению при проверке проектной документации по соответствующему проекту.

В соответствии с п. 8 ст. 6 закона № 384-ФЗ при проектировании должно обеспечиваться соблюдение обязательных к применению национальных стандартов и сводов правил, однако если требуется отступление от них в силу каких-либо причин, то такое отступление допускается при наличии разработанных и утверждённых специальных технических условий.

Указанное положение не распространяется на документы в области стандартизации, подлежащие применению на добровольной основе. Так, из разъяснений Минстроя³ следует, что если проектная документация была разработана с отступлениями от требований стандартов и сводов правил, включённых в перечень добровольного применения, отсутствие специальных технических условий не будет являться основанием для признания проектной документации не соответствующей требованиям Технического регламента.

Если проектная документация отстает от требований стандартов и сводов правил, включённых в добровольный перечень, то разрабатывать и согласовывать СТУ не требуется, в том числе если соответствующие требования отсутствуют также в обязательном перечне. Порядок разработки и согласования специальных технических условий определён Минстроем⁴.

1.1.11. Особенности применения СНиП и национальных стандартов в проектировании и строительстве при их изменении

Законом № 384-ФЗ предусмотрена обязательная актуализация национальных стандартов и сводов правил, применяемых на обязательной основе для обеспечения требований закона № 384-ФЗ, не реже одного раза в 5 лет.

С учётом того, что ведётся постоянная работа по актуализации СНиП, на практике возникает множество вопросов о юридической силе актуализированных редакций СНиП. Эти вопросы связаны с тем, что при актуализации СНиП он получает новый реестровый номер и формально оказывается не включённым в Перечень стандартов.

Департаментом градостроительной деятельности и архитектуры Министерства строительства и жилищно-коммунального хозяйства Российской Федерации в письме от 06.10.2017 № 36052-АС/08 были даны разъяснения по вопросу применения положений СП 47.13330 «СНиП 11-02-96 Инженерные изыскания для строительства. Основные положения», позволяющие вывести общее правило.

Например, актуализированная редакция СП 47.13330.2016 «СНиП 11-02-96 Инженерные изыскания для строительства. Основные положения» утверждена приказом Министерства строительства и жилищно-коммунального хозяйства Российской Федерации от 30.12.2016 № 1033/пр с внесением изменений приказом Минстроя России от 10.02.2017 № 86/пр.

СП 47.13330.2016 вступил в действие с 01.07.2017, однако в Перечне стандартов упоминалась неактуализированная версия СП – СП 47.13330.2012.

Минстрой в своём письме разъяснил, что в такой ситуации в работе следует руководствоваться на обязательной основе положениями СП 47.13330.2012, включёнными в Перечень стандартов, и на добровольной основе – положениями СП 47.13330.2016 (несмотря на то, что это

¹ Приказ Росстандарта от 17.04.2019 № 831 «Об утверждении перечня документов в области стандартизации, в результате применения которых на добровольной основе обеспечивается соблюдение требований Федерального закона от 30 декабря 2009 г. № 384-ФЗ «Технический регламент о безопасности зданий и сооружений».

² Приказ Росстандарта от 02.04.2020 № 687 «Об утверждении перечня документов в области стандартизации, в результате применения которых на добровольной основе обеспечивается соблюдение требований Федерального закона от 30 декабря 2009 г. № 384-ФЗ «Технический регламент о безопасности зданий и сооружений».

³ Письмо Минстроя России от 11.06.2021 № 24190-ИФ/03.

⁴ Приказ Минстроя России от 30.11.2020 № 734/пр «Об утверждении Порядка разработки и согласования специальных технических условий для разработки проектной документации на объект капитального строительства».

актуализированная версия, она не включена в Перечень стандартов). Таким образом, при принятии актуализированной редакции СНиП (СП) его применение становится обязательным только после включения именно актуализированной редакции в Перечень стандартов.

1.2. РАЗГРАНИЧЕНИЕ ВИДОВ СТРОИТЕЛЬНЫХ РАБОТ

Российское законодательство содержит довольно широкий перечень строительных работ. Ещё шире он становится, если добавить в него понятия, используемые специалистами на практике. Между тем далеко не все понимают, какое содержание стоит за тем или иным понятием и как все эти виды работ соотносятся между собой. Неправильное определение вида осуществляемой деятельности строительного характера может повлечь наложение административного штрафа или даже признание объекта самовольной постройкой.

1.2.1. Строительство

Исходя из п. 13 ст. 1 ГрК РФ, строительство – это создание зданий, строений, сооружений (в том числе на месте сносимых объектов капитального строительства).

В первую очередь необходимо определиться с соотношением понятий «здание», «строение», «сооружение».

Определение здания содержится в пп. б п. 2 ст. 2 Федерального закона от 30.12.2009 № 384-ФЗ «Технический регламент о безопасности зданий и сооружений» (далее – закон № 384-ФЗ) – это результат строительства, представляющий собой объёмную строительную систему, имеющую надземную и (или) подземную части, включающую в себя помещения, сети инженерно-технического обеспечения и системы инженерно-технического обеспечения и предназначенную для проживания и (или) деятельности людей, размещения производства, хранения продукции или содержания животных.

В свою очередь, исходя из пп. 23 п. 2 указанной статьи, сооружение – результат строительства, представляющий собой объёмную, плоскостную или линейную строительную систему, имеющую наземную, надземную и (или) подземную части, состоящую из несущих, а в отдельных случаях и ограждающих строительных конструкций и предназначенную для выполнения производственных процессов различного вида, хранения продукции, временного пребывания людей, перемещения людей и грузов.

Понятие «строение» не имеет самостоятельной смысловой нагрузки, и большинство специалистов сходятся в том, что это понятие используется для обозначения зданий и сооружений одним словом. В настоящее время понятие «строение» исчезло из перечня объектов недвижимого имущества ст. 130 ГК РФ, «строение» невозможно поставить на государственный кадастровый учёт¹, так что можно говорить об утрате им самостоятельного правового содержания, хотя оно всё ещё встречается в некоторых правовых актах².

Помимо вышеуказанных понятий, существует широко используемое в строительстве понятие «*объект капитального строительства*» – здание, строение, сооружение, объекты, строительство которых не завершено (далее – объекты незавершённого строительства), за исключением некапитальных строений, сооружений и неотделимых улучшений земельного участка (замощение, покрытие и др.) (п. 10 ст. 1 ГрК РФ).

¹ «Строение» не является видом объекта недвижимости согласно пп. 1 п. 4 ст. 8 ФЗ от 13.07.2015 № 218-ФЗ «О государственной регистрации недвижимости».

² Например, приказ Минземстроя РФ от 04.08.1998 № 37 «Об утверждении Инструкции о проведении учёта жилищного фонда в Российской Федерации».

Исходя из ст. 51 ГрК РФ, строительство проводится на основании разрешения на строительство. Перечень случаев, когда разрешение на строительство при выполнении строительных работ не требуется, приведён в п. 17 ст. 51 ГрК РФ. Необходимо отметить, что согласно пп. 5 п. 17 указанной статьи данный перечень является открытым. Правительству РФ, а также региональным властям предоставлено право формировать дополнительные перечни случаев, в которых получение разрешения на строительство не требуется. Например, согласно Постановлению Правительства РФ от 12.11.2020 № 1816¹ получение разрешения на строительство не требуется в случае строительства, реконструкции линий связи и сооружений связи, не являющихся особо опасными, технически сложными объектами связи; объектов, предназначенных для транспортировки природного газа под давлением до 1,2 мегапаскаля включительно². Примером использования данной нормы региональными властями является закон Ленинградской области³. Согласно данному закону, в частности, не требуется получение разрешения на строительство при реконструкции линейных объектов капитального строительства: линий электропередачи, связи, газопроводов с давлением свыше 1,2 мегапаскаля, тепловых сетей, транспортирующих водяной пар с рабочим давлением свыше 1,6 мегапаскаля или горячую воду с температурой выше 150 °С, не требующей увеличения размеров земельных участков, на которых расположены такие объекты. Данная норма существенно упрощает жизнь для сетевых компаний. Схожие по регулированию законы имеются в Московской области⁴ и в ряде других регионов⁵.

Осуществление строительства без соответствующего разрешения (если оно требуется) признаётся самовольным и наказывается штрафом или административным приостановлением деятельности⁶, а также может быть предметом специального требования по ст. 222 ГК РФ – о сносе самовольной постройки. В этой связи крайне интересен вопрос, какие работы можно выполнять на участке до получения разрешения на строительство.

Многие застройщики приступают к выполнению подготовительных работ на участке до получения разрешения на строительство. При этом чёткого понимания, что может входить в подготовительные работы, а что является уже непосредственно строительством, у участников строительного рынка и чиновников нет.

Одно из определений подготовительных работ содержится в п. 2 раздела III Перечня видов работ по инженерным изысканиям, по подготовке проектной документации, по строительству, реконструкции, капитальному ремонту объектов капитального строительства, которые оказывают влияние на безопасность объектов капитального строительства⁷. К ним относятся:

¹ Постановление Правительства РФ от 12.11.2020 № 1816 «Об утверждении перечня случаев, при которых для строительства, реконструкции линейного объекта не требуется подготовка документации по планировке территории, перечня случаев, при которых для строительства, реконструкции объекта капитального строительства не требуется получение разрешения на строительство, внесении изменений в перечень видов объектов, размещение которых может осуществляться на землях или земельных участках, находящихся в государственной или муниципальной собственности, без предоставления земельных участков и установления сервитутов, и о признании утратившими силу некоторых актов Правительства Российской Федерации».

² Абз. 14 Перечня случаев, при которых для строительства, реконструкции объекта капитального строительства не требуется разрешение на строительство, утв. постановлением Правительства РФ от 12.11.2020 № 1816 (в ред. Постановления Правительства РФ от 13.07.2021 № 1173).

³ Закон Ленинградской области от 18.05.2012 № 38-ОЗ «Об установлении случаев, при которых не требуется получение разрешения на строительство на территории Ленинградской области».

⁴ Закон Московской области от 10.10.2014 № 124/2014-ОЗ «Об установлении случаев, при которых не требуется получение разрешения на строительство на территории Московской области».

⁵ Закон Свердловской области от 15.07.2013 № 75-ОЗ «Об установлении на территории Свердловской области случаев, при которых не требуется получение разрешения на строительство», закон Томской области от 12.07.2016 № 73-ОЗ «Об установлении случаев, при которых не требуется получение разрешения на строительство на территории Томской области» и иные.

⁶ Статья 9.5 КоАП РФ.

⁷ Приказ Минрегиона РФ от 30.12.2009 № 624 «Об утверждении Перечня видов работ по инженерным изысканиям, по подготовке проектной документации, по строительству, реконструкции, капитальному ремонту объектов капитального строительства, которые оказывают влияние на безопасность объектов капитального строительства».

- 1) разборка (демонтаж) зданий и сооружений, стен, перекрытий, лестничных маршей и иных конструктивных и связанных с ними элементов или их частей;
- 2) строительство временных дорог, площадок, инженерных сетей и сооружений;
- 3) устройство рельсовых подкрановых путей и фундаментов (опоры) стационарных кранов;
- 4) установка и демонтаж инвентарных наружных и внутренних лесов, технологических мусоропроводов.

Однако судебная практика исходит из того, что данные подготовительные работы относятся к строительству, и при их выполнении у застройщика уже должно быть на руках разрешение на строительство¹.

В то же время понятие «подготовительные работы» содержится и в п. 3.3 СНиП «Безопасность труда в строительстве. Часть 2. Строительное производство. СНиП 12-04-2002»². Согласно указанной норме до начала строительства объекта генподрядная организация должна выполнить подготовительные работы по организации стройплощадки, необходимые для обеспечения безопасности строительства, включая:

- 1) устройство ограждения территории стройплощадки при строительстве объекта в населённом пункте или на территории организации;
- 2) освобождение строительной площадки для строительства объекта (расчистка территории, снос строений), планировка территории, водоотвод (при необходимости – понижение уровня грунтовых вод) и перекладка коммуникаций;
- 3) устройство временных автомобильных дорог, прокладка сетей временного электроснабжения, освещения, водопровода;
- 4) завоз и размещение на территории стройплощадки или за её пределами инвентарных санитарно-бытовых, производственных и административных зданий и сооружений;
- 5) устройство крановых путей, мест складирования материалов и конструкций.

К данному Перечню суды относятся более гуманно. Так, например, ФАС Волго-Вятского округа, сославшись на указанный выше Перечень, пришёл к выводу, что работы по ограждению площадки забором и установке строительного вагончика не подпадают под понятие «строительство», и для их проведения получение разрешения на строительство не требуется³.

Необходимо отметить, что применение судами указанного выше Перечня могло быть обусловлено тем, что он являлся обязательным в силу включения в Перечень обязательных стандартов⁴. Между тем с 01.07.2015 по 31.07.2020 действовал Перечень стандартов, в котором указанный СНиП уже отсутствовал. Не вошёл он и в Перечень стандартов, утверждённый в 2020 году⁵, в 2021 году⁶. Однако ряд судов по-прежнему применяет указанный перечень при разрешении споров о том, требовалось ли разрешение на строительство при выполнении тех или иных ра-

¹ Постановление Арбитражного суда Московского округа от 25.12.2014 № Ф05-6882/2014 по делу № А41-7448/14; Постановление Арбитражного суда Волго-Вятского округа от 02.04.2015 № Ф01-761/2015 по делу № А31-8575/2014; Постановление Арбитражного суда Дальневосточного округа от 19.07.2018 № Ф03-2909/2018 по делу № А73-12494/2017.

² Постановление Госстроя России от 17.09.2002 № 123 «О принятии Строительных норм и правил Российской Федерации «Безопасность труда в строительстве. Часть 2. Строительное производство. СНиП 12-04-2002».

³ Постановление ФАС Волго-Вятского округа от 03.09.2009 по делу № А82-3683/2009-39.

⁴ Перечень национальных стандартов и сводов правил (частей таких стандартов и сводов правил), в результате применения которых на обязательной основе обеспечивается соблюдение требований Федерального закона «Технический регламент о безопасности зданий и сооружений», утверждённый распоряжением Правительства РФ от 21.06.2010 № 1047-р (утратил силу с 01.07.2015 в связи с изданием Постановления Правительства РФ от 26.12.2014 № 1521, действовавшего до 31.07.2020).

⁵ Перечень национальных стандартов и сводов правил (частей таких стандартов и сводов правил), в результате применения которых на обязательной основе обеспечивается соблюдение требований Федерального закона «Технический регламент о безопасности зданий и сооружений», утверждённый Постановлением Правительства РФ от 04.07.2020 № 985 (утратил силу с 01.09.2021 в связи с изданием Постановления Правительства РФ от 28.05.2021 № 815).

⁶ Новые перечни национальных стандартов и сводов правил утверждены Постановлением Правительства РФ от 28.05.2021 № 815.

бот¹. Так, Арбитражный суд Северо-Кавказского округа в одном деле² указал, что выполненные работы по размещению временных бытовок, прокладке временных коммуникаций, установке временного ограждения по границам земельного участка, расчистке территории строительства, выполнению проектной дороги без верхнего покрытия, рытью котлована и начальных работ по его укреплению имеют характер подготовительных, направлены на обеспечение безопасности строительства и не относятся к перечню основных строительных работ, выполнение которых невозможно без получения разрешения на строительство. К аналогичным выводам пришёл Арбитражный суд Центрального округа³, обративший внимание, что при оценке факта устройства ограждения, а также временного электроснабжения, не предусмотренного проектной документацией, нижестоящими судами допущена необоснованная подмена понятий «подготовительные строительные работы» и «подготовительные работы по организации стройплощадки перед началом строительства». Но назвать такую практику системной не представляется возможным.

Вероятно, подготовительные работы, указанные в Перечне, утверждённом Приказом Минрегиона РФ от 30.12.2009 № 624, суды относят к строительным работам, так как они находятся в разделе III, который называется «Виды работ по строительству, реконструкции и капитальному ремонту». В то же время работы, перечисленные в СНиП 12-04-2002, таковыми не признают, поскольку, исходя из формулировки соответствующего пункта, генподрядчик должен их выполнить до начала строительства для обеспечения безопасности строительства.

К сожалению, некоторые виды работ (например, организация временных дорог) содержатся в обоих списках, что создаёт неопределённость в данном вопросе.

Также суды, рассматривая споры, связанные с проведением подготовительных работ, ссылались на п. 6.2.10 СП 48.13330.2011. Свод правил. Организация строительства. Актуализированная редакция СНиП 12-01.2004⁴, из которого следует, что строительные работы подразделяются на внутривозрастные подготовительные работы и строительные-монтажные работы. Внутривозрастные подготовительные работы должны быть выполнены до начала строительного-монтажных работ, а также предусматривать сдачу-приёмку геодезической разбивочной основы для строительства, освобождение строительной площадки для производства строительного-монтажных работ (расчистка территории, снос строений и др.), планировку территории, искусственное понижение (в необходимых случаях) уровня грунтовых вод, перекладку существующих и прокладку новых сетей инженерно-технического обеспечения, устройство постоянных и временных дорог, инвентарных временных ограждений строительной площадки с организацией в необходимых случаях контрольно-пропускного режима, размещение мобильных (инвентарных) зданий и сооружений, устройство складских площадок, организацию связи для оперативно-диспетчерского управления производством работ, обеспечение строительной площадки противопожарным водоснабжением и инвентарём, освещением и средствами сигнализации. В подготовительный период могут быть возведены постоянные здания и сооружения для нужд строительства или приспособлены для этих целей существующие.

Например, Арбитражный суд Западно-Сибирского округа со ссылкой на Перечень, утверждённый Приказом Минрегиона РФ от 30.12.2009 № 624, и на список работ, указанный в п. 6.2.10 СП 48.13330.2011, счёл, что снос (демонтаж) существующих зданий может относиться к строительству (подготовительным строительным работам) только в случае начала строительства; при этом поскольку из договора подряда не следовало, что общество подготавливает площадку для последующего строительства, то и не доказано факта осуществления строительства (рекон-

¹ Постановление Арбитражного суда Уральского округа от 13.10.2016 № Ф09-9140/16 по делу № А50-474/2016; Постановление Арбитражного суда Северо-Кавказского округа от 28.10.2016 № Ф08-7707/2016 по делу № А32-13297/2016; Постановление Арбитражного суда Московского округа от 25.12.2019 № Ф05-23355/2019 по делу № А41-26965/2019; Постановление Арбитражного суда Московского округа от 23.01.2020 № Ф05-23432/2019 по делу № А41-26963/2019.

² Постановление Арбитражного суда Северо-Кавказского округа от 07.03.2018 № Ф08-691/2018 по делу № А32-43768/2016.

³ Постановление Арбитражного суда Центрального округа от 16.03.2018 № Ф10-6307/2017 по делу № А68-12189/2015.

⁴ СП 48.13330.2011. Свод правил. Организация строительства. Актуализированная редакция СНиП 12-01-2004, утв. Приказом Минрегиона РФ от 27.12.2010 № 781 (утратил силу с 25.06.2020 в связи с изданием Приказа Минстроя России от 24.12.2019 № 861/пр).

струкции) объекта капитального строительства, а также демонтажа в составе работ по реконструкции объекта либо строительству нового объекта¹.

С 25.06.2020 действует новый СП 48.13330.2019. Свод правил. Организация строительства. СНиП 12-01-2004², из п. 7.24 которого также следует, что внутриплощадочные подготовительные работы должны быть выполнены до начала строительного-монтажных работ. Перечень таких работ приведён в п. 7.22 СП 48.13330.2019.

Кроме того, перечни подготовительных работ, которые могут выполняться до выдачи разрешения на строительство, были утверждены в отношении строительства объектов инфраструктуры, предназначенных для подготовки и проведения Чемпионата мира по футболу FIFA 2018 года, Кубка конфедераций FIFA 2017 года³, а также строительства объектов, необходимых для размещения инфраструктуры территории опережающего социально-экономического развития в пределах Дальневосточного федерального округа⁴.

В 2015 году Министерство строительства и ЖКХ РФ подготовило проект поправок в Градостроительный кодекс, разрешающих застройщикам проводить подготовительные работы до получения разрешения на строительство. Однако данный проект получил отрицательное заключение по итогам процедуры оценки регулирующего воздействия (ОРВ) как содержащий положения, устанавливающие избыточные административные и иные ограничения для бизнеса.

В 2017 году Министерством строительства и ЖКХ РФ подготовлена доработанная редакция проекта поправок в ГрК РФ и отдельные законодательные акты, которым предлагается ввести в ГрК РФ понятие «комплекс работ подготовительного периода строительства, реконструкции», под которым предлагается понимать перечень видов работ, которые могут выполняться до выдачи разрешения на строительство в целях обеспечения начала строительства, реконструкции объекта капитального строительства. При этом проектом предусмотрено, что на выполнение таких работ необходимо будет получать отдельное разрешение. Однако, несмотря на то что проект получил положительное заключение ОРВ и должен был быть рассмотрен в Правительстве РФ, документ так и остался законопроектом⁵, а предусмотренные им изменения относительно комплекса работ подготовительного периода строительства, реконструкции не вошли в масштабные поправки в ГрК РФ в 2018 году.

В 2020 году Правительство РФ на основании п. 1.1 ст. 52 ГрК РФ определило перечень видов подготовительных работ, не причиняющих существенного вреда окружающей среде и её компонентам, которые могут выполняться до выдачи разрешения на строительство⁶ объектов федерального, регионального и местного значения⁷ со дня направления проектной документации указанных объектов на экспертизу⁸ либо со дня согласования органом исполнительной власти

¹ Постановление Арбитражного суда Западно-Сибирского округа от 05.07.2016 № Ф04-2714/2016 по делу № А70-13521/2015 (оставлено без изменения Постановлением Верховного Суда РФ от 10.10.2016 № 304-АД16-12581).

² СП 48.13330.2019. Свод правил. Организация строительства. СНиП 12-01-2004, утв. Приказом Минстроя России от 24.12.2019 № 861/пр (в ред. Приказа Минстроя России от 28.03.2022 № 207/пр).

³ Приказ Минстроя России от 04.08.2014 № 426/пр «Об утверждении перечня видов подготовительных работ, которые могут выполняться до выдачи разрешений на строительство объектов инфраструктуры, предназначенных для подготовки и проведения Чемпионата мира по футболу FIFA 2018 года, Кубка конфедераций FIFA 2017 года».

⁴ Приказ Минвостокразвития России от 03.03.2015 № 25 «Об утверждении перечня видов подготовительных работ, выполнение которых допускается до получения разрешения на строительство объектов, необходимых для размещения объектов инфраструктуры территории опережающего социально-экономического развития».

⁵ Проект акта размещён Минстроем России на официальном сайте в информационно-телекоммуникационной сети «Интернет» по адресу: <http://regulation.gov.ru> (ID проекта: 02/04/09-17/00073487).

⁶ Исключения установлены Постановлением Правительства РФ от 28.03.2022 № 502; к таковым относятся случаи, когда проектная документация разработана в целях ликвидации накопленного вреда окружающей среде, а также в целях реализации проектов рекультивации земель, которые использовались для размещения отходов производства и потребления, в том числе которые не предназначались для размещения отходов производства и потребления.

⁷ Определения понятий объектов федерального, регионального и местного значения приведены в п.п. 18–20 ст. 1 ГрК РФ.

⁸ Постановление Правительства РФ от 07.11.2020 № 1798 «Об утверждении перечня видов подготовительных работ, не причиняющих существенного вреда окружающей среде и её компонентам, которые могут выполняться до выдачи разрешения на строительство объекта федерального значения, объекта регионального значения, объекта местного значения со дня направления проектной документации указанных объектов на экспертизу такой проектной документации,

или организацией, уполномоченными на проведение экспертизы проектной документации, разделов проектной документации, изменений в них в случае, предусмотренном п. 15.5 ст. 48 ГрК РФ¹.

В указанный выше перечень вошли следующие работы:

- 1) подготовка земельного участка (освобождение от деревьев и иных насаждений; снос объектов; осуществление деятельности по обращению с отходами, образовавшимися в ходе подготовительных работ; осушение территории строительной площадки, понижение уровня грунтовых вод; устройство каналов и дренажей);
- 2) устройство ограждения строительной площадки, организация контрольно-пропускного режима, обеспечение строительной площадки противопожарным водоснабжением и инвентарём, выполнение мероприятий, необходимых для обеспечения транспортной безопасности на период строительства;
- 3) выполнение работ по созданию геодезической разбивочной основы для строительства, разбивке осей зданий и сооружений, входящих в объект, и закреплению их пунктами и знаками;
- 4) размещение некапитальных строений, сооружений (в том числе складских площадок и сооружений для материалов, конструкций и оборудования), необходимых для обеспечения строительства, реконструкции объекта;
- 5) устройство временных дорог и подъездных путей, вспомогательных сооружений, приспособлений и устройств;
- 6) устройство временных сетей инженерно-технического обеспечения (электроснабжения, теплоснабжения, связи, водоснабжения, водоотведения и сигнализации);
- 7) устройство рельсовых подкрановых путей, фундаментов (иных неподвижных оснований) стационарных кранов;
- 8) устройство дренажей и мелкозаглублённых водоотливов для осуществления водоотведения на земельном участке;
- 9) устройство берегоукрепления в целях реконструкции объектов, строительства объектов в границах земельного участка (его части), на котором расположен объект;
- 10) устройство крановых путей;
- 11) инженерная подготовка территории в границах ранее предоставленных земельных участков (их частей), включая объекты транспортной, энергетической, коммунальной, инженерной, социальной, инновационной и иной инфраструктуры (в т. ч. строительство канализационных коллекторов с очистными сооружениями, сооружений и устройств связи для управления строительством и пр.);
- 12) разведочное бурение и исследование грунта (при наличии лицензии на пользование недрами);
- 13) производство земляных работ в целях реконструкции, строительства объектов в границах земель и (или) земельных участков (их частей), определённых проектом межевания территории либо утверждённой схемой расположения земельного участка на кадастровом плане территории (в т. ч. разработка, уплотнение и укрепление грунта, вертикальная планировка участка и пр.);
- 14) устройство шпунтового ограждения;
- 15) устройство подпорных стен;
- 16) защита трубопровода от коррозии (изоляционное покрытие, электрохимическая защита);
- 17) перенос и переустройство инженерных сетей, коммуникаций, попадающих в зону строительства объектов, если для строительства (реконструкции) таких сетей и коммуникаций

порядке их выполнения, а также экологических требованиях к их выполнению» (не распространяется на выполнение работ в отношении объекта, строительство, реконструкцию которого планируется осуществлять в границах особо охраняемой природной территории или центральной экологической зоны Байкальской природной территории).

¹ Постановление Правительства РФ от 14.10.2022 № 1834 «О внесении изменений в постановление Правительства Российской Федерации от 07.11.2020 № 1798».

не требуется проведение государственной экологической экспертизы, государственной экспертизы проектной документации и результатов инженерных изысканий, получение разрешения на строительство¹.

Большая часть результатов подобных подготовительных работ из перечня выше подлежит демонтажу после окончания строительства, реконструкции.

С учётом вышеизложенного необходимо констатировать, что в отсутствие законодательного разграничения видов подготовительных работ, не относящихся к строительным и не требующих получения разрешения на строительство, применимого ко всем объектам капитального строительства, а также в условиях недостатка общефедеральной устоявшейся практики по вопросу возможности осуществления подготовительных работ без получения разрешения на строительство, застройщик каждый раз рискует, приступая к выполнению подготовительных работ до получения разрешения на строительство, если на уровне региона не принято каких-либо специальных актов, регулирующих этот вопрос, и объект не относится к объектам федерального, регионального или местного значения.

Ещё одним вопросом, представляющим практический интерес, является строительство некапитальных объектов, под которыми в п. 10.2 ст. 1 ГрК РФ² понимаются строения, сооружения, которые не имеют прочной связи с землёй и конструктивные характеристики которых позволяют осуществить их перемещение и (или) демонтаж и последующую сборку без несоразмерного ущерба назначению и без изменения основных характеристик строений, сооружений (в том числе киосков, навесов и других подобных строений, сооружений).

Согласно пп. 2 п. 17 ст. 51 ГрК РФ для возведения таких объектов не требуется получение разрешения на строительство. Однако это не означает, что размещение некапитальных объектов вообще не требует согласования с местными властями. Застройщику при размещении некапитальных объектов необходимо руководствоваться региональным законодательством.

Например, в соответствии с законодательством Санкт-Петербурга³, некапитальные нестационарные строения и сооружения относятся к элементам благоустройства, размещаемым на территории земельного участка независимо от формы собственности на основании разработанного проекта благоустройства, подлежащего согласованию с уполномоченными Правительством Санкт-Петербурга исполнительными органами государственной власти Санкт-Петербурга.

Аналогичное регулирование предусматривается законодательством Москвы⁴, согласно которому объекты, не являющиеся объектами капитального строительства, относятся к объектам благоустройства, а правила их размещения устанавливаются Правительством Москвы. Например, проект размещения некапитальных объектов (предварительный и основной) без предоставления участков и установления сервитутов⁵ подлежит согласованию с соответствующим департаментом города.

Несоблюдение установленного на уровне субъекта порядка согласования размещения объектов благоустройства, а равно самовольная установка таких объектов является основанием

¹ Перечень изложен с учётом изменений, внесённых Постановлением Правительства РФ от 16.05.2022 № 880 «О внесении изменений в перечень видов подготовительных работ, не причиняющих существенного вреда окружающей среде и её компонентам, которые могут выполняться до выдачи разрешения на строительство объекта федерального значения, объекта регионального значения, объекта местного значения со дня направления проектной документации указанных объектов на экспертизу такой проектной документации».

² ФЗ от 03.08.2018 № 342-ФЗ «О внесении изменений в Градостроительный кодекс Российской Федерации и отдельные законодательные акты Российской Федерации».

³ Закон Санкт-Петербурга от 25.12.2015 № 891-180 «О благоустройстве в Санкт-Петербурге»; Постановление Правительства Санкт-Петербурга от 09.11.2016 № 961 «О Правилах благоустройства территории Санкт-Петербурга и о внесении изменений в некоторые постановления Правительства Санкт-Петербурга».

⁴ Закон г. Москвы от 30.04.2014 № 18 «О благоустройстве в городе Москве».

⁵ Постановление Правительства Москвы от 13.11.2012 № 636-ПП «О размещении и установке на территории города Москвы объектов, не являющихся объектами капитального строительства, и объектов, размещение которых осуществляется без предоставления земельных участков и установления сервитутов».

для привлечения к административной ответственности в соответствии с законами субъекта об административных правонарушениях¹.

Помимо указанных вопросов следует отметить, что Федеральным законом от 01.07.2021 № 275-ФЗ (далее – закон № 275-ФЗ)² были внесены существенные изменения в части регулирования исчерпывающих процедур в сфере строительства, реконструкции объектов капитального строительства.

Ст. 1 закона № 275-ФЗ предусмотрено дополнение ГрК РФ ст. 5.2, устанавливающей перечень мероприятий, осуществляемых при реализации проектов по строительству объектов капитального строительства взамен действовавшему ранее разрозненному регулированию. В силу ст. 6 закона № 275-ФЗ процедуры, предусмотренные нормативными правовыми актами субъекта Российской Федерации и (или) муниципальными правовыми актами органов местного самоуправления расположенных на его территории муниципальных образований, нормативным правовым актом субъекта Российской Федерации, включённые в исчерпывающие перечни процедур в сферах строительства, предусмотренные п. 2 ст. 6 ГрК РФ³ (в редакции, действовавшей до 1 сентября 2021 года), могли осуществляться до 1 сентября 2022 года, до вступления в силу утверждённого Правительством Российской Федерации исчерпывающего перечня документов, сведений, материалов, согласований в соответствии с п. 9 ст. 5.2 ГрК РФ.

Во исполнение п. 9 ст. 5.2 ГрК РФ Правительством Российской Федерации с 2022 года утверждён⁴ соответствующий исчерпывающий перечень, устанавливающий требования к составу, содержанию документов при:

- 1) приобретении прав на земельный участок;
- 2) утверждении и выдаче необходимых для выполнения инженерных изысканий, архитектурно-строительного проектирования, строительства, реконструкции объектов капитального строительства документов, сведений, материалов;
- 3) выполнении инженерных изысканий и осуществлении архитектурно-строительного проектирования;
- 4) строительстве, реконструкции, вводе в эксплуатацию объекта капитального строительства;
- 5) государственном кадастровом учёте, государственной регистрации прав на объект капитального строительства.

Кроме того, на период с 01.09.2022 по 01.09.2028 Правительством РФ утверждены состав и содержание технических требований и условий, подлежащих обязательному исполнению при архитектурно-строительном проектировании в целях реконструкции, капитального ремонта существующих линейных объектов в связи с планируемыми строительством, реконструкцией или капитальным ремонтом объектов капитального строительства, Правила их выдачи и досрочного прекращения их действия, а также Правила определения размера затрат на их подготовку, подлежащих возмещению правообладателю существующего линейного объекта⁵.

¹ Постановление Верховного Суда РФ от 27.07.2015 № 305-АД15-6840 по делу № А40-156062/2014; Постановление Арбитражного суда Московского округа от 12.12.2016 № Ф05-18569/2016 по делу № А40-208771/2015-84-1725; Постановление Тринадцатого арбитражного апелляционного суда от 17.10.2018 № 13АП-19425/2018 по делу № А56-118238/2017; Апелляционное определение Верховного Суда РФ от 04.04.2018 № 78-АПГ18-7; Постановление Арбитражного суда Северо-Западного округа от 13.01.2021 № Ф07-15189/2020 по делу № А56-135300/2019; Постановление Арбитражного суда Северо-Западного округа от 18.01.2021 № Ф07-15426/2020 по делу № А56-2763/2020; Постановление Арбитражного суда Северо-Западного округа от 29.11.2022 № Ф07-17684/2022 по делу № А56-5437/2022; Постановление Арбитражного суда Северо-Западного округа от 12.12.2022 № Ф07-18524/2022 по делу № А56-9303/2022.

² ФЗ от 01.07.2021 № 275-ФЗ «О внесении изменений в Градостроительный кодекс Российской Федерации и отдельные законодательные акты Российской Федерации».

³ Утратил силу в связи с изданием закона № 275-ФЗ.

⁴ Постановление Правительства РФ от 25.12.2021 № 2490 «Об утверждении исчерпывающего перечня документов, сведений, материалов, согласований, предусмотренных нормативными правовыми актами Российской Федерации и необходимых для выполнения предусмотренных частями 3–7 статьи 5.2 Градостроительного кодекса Российской Федерации мероприятий при реализации проекта по строительству объекта капитального строительства, и признании утратившими силу некоторых актов и отдельных положений некоторых актов Правительства Российской Федерации».

⁵ Постановление Правительства РФ от 31.12.2021 № 2608 «Об утверждении состава и содержания технических требований и условий, подлежащих обязательному исполнению при архитектурно-строительном проектировании в целях

1.2.2. Реконструкция

В соответствии с п. 14 ст. 1 ГрК РФ под реконструкцией объектов капитального строительства (за исключением линейных объектов) понимается изменение параметров объекта капитального строительства, его частей (высоты, количества этажей, площади, объёма), в том числе надстройка, перестройка, расширение объекта капитального строительства, а также замена и (или) восстановление несущих строительных конструкций объекта капитального строительства, за исключением замены отдельных элементов таких конструкций на аналогичные или иные улучшающие показатели таких конструкций элементы и (или) восстановления указанных элементов.

Таким образом, реконструкция – это всегда изменение каких-либо характеристик объекта. С точки зрения гражданского права реконструкция является переработкой вещи (ст. 220 ГК РФ), и, соответственно, в результате реконструкции всегда возникает новая вещь. Указанная позиция подтверждается внесёнными законодателем изменениями (ст.ст. 141.3, 141.4 ГК РФ): так, например, изменение характеристик здания или сооружения по общему правилу не влечёт образования новых здания или сооружения; помещения, машино-места как недвижимые вещи могут быть образованы в результате раздела недвижимой вещи либо в результате реконструкции здания, сооружения, при проведении которой указанные объекты образуются как новые недвижимые вещи¹.

ГрК РФ не предусматривает отдельной разрешительной документации для реконструкции объектов капитального строительства. Застройщик при реконструкции, так же как и при строительстве, получает разрешение на строительство, а по окончании реконструкции – разрешение на ввод объекта в эксплуатацию. Именно эти документы будут указаны в качестве правоустанавливающих в ЕГРН.

Между тем ранее отдельные изменения характеристик объекта регистрирующий орган не считал реконструкцией и просто вносил запись об изменениях. К таким изменениям, например, относились изменение объёма выполненных строительно-монтажных работ (процент готовности) для объектов незавершённого строительства, изменение площади объекта в связи с её уточнением в установленном порядке, в том числе при изменении порядка определения площади объекта². С 01.01.2017 вступил в силу новый закон о регистрации недвижимости³ и порядок ведения Единого государственного реестра недвижимости⁴, с 01.06.2021 – Приказ Росреестра № П/0241⁵, и данные документы не предусматривают напрямую перечень случаев, в которых изменение характеристик объекта не является реконструкцией.

Реконструированная постройка, так же как и вновь возведённая, может оказаться самовольной постройкой, если застройщиком не будут получены необходимые согласования и соблюдены обязательные строительные и градостроительные нормы. При этом основным способом устранения нарушения будет являться реконструкция (п. 10 ст. 55.32 ГрК РФ). Так, если по делу

реконструкции, капитального ремонта существующих линейных объектов в связи с планируемыми строительством, реконструкцией или капитальным ремонтом объектов капитального строительства, Правил их выдачи и досрочного прекращения их действия, а также Правил определения размера затрат на их подготовку, подлежащих возмещению правообладателю существующего линейного объекта».

¹ Ф3 от 21.12.2021 № 430-ФЗ «О внесении изменений в часть первую Гражданского кодекса Российской Федерации», в ред. с изм., внес. Ф3 от 28.06.2022 № 185-ФЗ «О внесении изменений в отдельные законодательные акты Российской Федерации».

² П. 68 Правил ведения Единого государственного реестра прав на недвижимое имущество и сделок с ним, состава номера регистрации, утверждённых Приказом Минэкономразвития России от 23.12.2013 № 765 (утратил силу с 01.01.2017 в связи с изданием Приказа Минэкономразвития России от 21.11.2016 № 733).

³ Ф3 от 13.07.2015 № 218-ФЗ «О государственной регистрации недвижимости».

⁴ Утверждён Приказом Минэкономразвития России от 16.12.2015 № 943 (утратил силу в связи с изданием Приказа Минэкономразвития от 04.05.2021 № 243; новые порядки, форма, состав сведений и требования к заполнению утверждены Приказом Росреестра от 01.06.2021 № П/0241).

⁵ Приказ Росреестра от 01.06.2021 № П/0241 «Об установлении порядка ведения Единого государственного реестра недвижимости, формы специальной регистрационной надписи на документе, выражающем содержание сделки, состава сведений, включаемых в специальную регистрационную надпись на документе, выражающем содержание сделки, и требований к её заполнению, а также требований к формату специальной регистрационной надписи на документе, выражающем содержание сделки, в электронной форме, порядка изменения в Едином государственном реестре недвижимости сведений о местоположении границ земельного участка при исправлении реестровой ошибки».

о сносе самовольной постройки суд придёт к выводу об устранимости допущенных в ходе её возведения нарушений, независимо от заявленных истцом требований суд обязан предоставить ответчику возможность привести самовольную постройку в соответствие с установленными требованиями путём реконструкции¹.

Принципиально важно отличать реконструкцию от других видов работ, в частности от капитального ремонта и от перепланировки, поскольку такие работы, в отличие от реконструкции, не требуют получения разрешения на строительство в рамках ГрК РФ.

Сравнение определений данных видов работ показывает, что основным отличием является *изменение параметров объекта капитального строительства* при реконструкции и отсутствие такого изменения при выполнении капитального ремонта или перепланировки. Между тем установить, что под этим понимает законодатель, не так просто. Для того чтобы понять этот критерий, придётся обратиться к правоприменительной практике и разъяснениям государственных органов.

Работы, относящиеся к реконструкции:

- Если в результате выполнения работ появляется пристройка, изменяются внешние границы здания (например, пристроен балкон, лоджия), суды практически единогласно признают такие работы реконструкцией².
- Работы по обустройству навесных фасадных систем хоть и не увеличивают площадь здания, по мнению Минрегиона РФ, являются работами по реконструкции, поскольку затрагивают конструктивные и другие характеристики надёжности и безопасности объекта капитального строительства³.
- Арбитражный суд Уральского округа усмотрел в работах по переустройству технического подполья в эксплуатируемый подвал реконструкцию⁴.
- Увеличение высоты подвала и строительного объёма подземной части здания затрагивают характеристики надёжности и безопасности здания и являются реконструкцией⁵.
- При реконструкции зданий (объектов), исходя из сложившихся градостроительных условий и действующих норм проектирования, помимо работ, выполняемых при капитальном ремонте, могут осуществляться: изменение планировки помещений, возведение надстроек, встроек, пристроек, а при наличии необходимых обоснований – их частичная разборка; повышение уровня инженерного оборудования, включая реконструкцию наружных сетей (кроме магистральных); улучшение архитектурной выразительности зданий (объектов), а также благоустройство прилегающих территорий⁶.
- Работы, при которых изменяются параметры объектов капитального строительства путём сооружения новых вентиляционных и конвейерных штретков, что влияет на площадь объекта, являются реконструкцией⁷.
- Устройство пристроенной шахты лифта увеличивает площадь и объём многоквартирного жилого дома, изменяет параметры объекта капитального строительства, в связи с чем является реконструкцией⁸.

¹ «Обзор судебной практики по делам, связанным с самовольным строительством», утв. Президиумом Верховного Суда РФ 16.11.2022.

² «Обзор судебной практики по делам, связанным с самовольным строительством», утв. Президиумом Верховного Суда РФ 19.03.2014.

³ Письмо Минрегиона РФ от 22.02.2012 № 3706-ДШ/08.

⁴ Постановление Арбитражного суда Уральского округа от 01.06.2015 № Ф09-2976/15 по делу № А50-14365/2014.

⁵ Постановление Арбитражного суда Уральского округа от 11.08.2021 № Ф09-5102/21 по делу № А50-36336/2019.

⁶ П. 5.3 Приказа Госкомархитектуры от 23.11.1988 № 312 «Об утверждении ведомственных строительных норм Госкомархитектуры «Положение об организации и проведении реконструкции, ремонта и технического обслуживания жилых зданий, объектов коммунального и социально-культурного назначения».

⁷ Постановление Арбитражного суда Восточно-Сибирского округа от 27.01.2020 № Ф02-7220/2019 по делу № А33-35093/2018 (Определением Верховного Суда РФ от 13.05.2020 № 302-ЭС20-6277 отказано в передаче дела в СКЭС ВС РФ).

⁸ Постановление Арбитражного суда Дальневосточного округа от 23.09.2019 № Ф03-3735/2019 по делу № А04-135/2019.

- Изменение конфигурации кровли с двускатной на односкатную с незначительным уклоном в сторону от главного входа, то есть осуществление работ по изменению объёма, высоты объекта капитального строительства, является реконструкцией¹.

Работы, которые не относят к реконструкции:

- Устройство отдельного входа в помещение в наружной стене здания в существующих границах реконструкцией не является (по мнению Жилищного комитета Санкт-Петербурга²).
- Выполнение дверного проёма вместо оконного в наружной стене также не является реконструкцией³.
- Работы по утеплению наружных стен многоквартирного дома не являются действиями по реконструкции, как, впрочем, и перепланировкой или переустройством помещений⁴.
- Не подпадают под понятие реконструкции работы, в результате которых изменилась площадь здания, при условии, что такое изменение площади не затрагивает конструктивные и другие характеристики надёжности и безопасности объекта капитального строительства, не превышает предельные параметры разрешённого строительства, установленные градостроительным регламентом. Например, если площадь здания уменьшилась за счёт монтажа и демонтажа внутренних перегородок, выравнивания стен и проведения более точных замеров⁵.
- Возведение ограждающих конструкций на боковых выступах кровли, увеличивших площадь используемых помещений, не является реконструкцией, поскольку новый объект не создан, изменения не носят характера существенных⁶.
- Демонтажные работы, работы по устройству перегородок из ГКЛ и каркасно-филёнчатых, работы по устройству проёма в конструкциях из кирпича, изменение линейных размеров и перераспределение площадей объединённых помещений при сохранении функционального назначения помещений являются капитальным ремонтом⁷.
- Изменение входной группы (добавление тамбура площадью 6,5 кв. м) не является реконструкцией⁸.

Эти и многие другие примеры правоприменительной практики, разъяснений государственных органов подтверждают вывод о нечёткости границы между реконструкцией и другими работами в отношении объектов капитального строительства. В случае возникновения сомнений относительно характера предстоящих работ можно порекомендовать застройщику обратиться в соответствующий государственный (муниципальный) орган с заявлением о выдаче разрешения на строительство. Если застройщику повезёт, то он получит ответ от государственного органа, что для проведения работ, указанных в заявлении, разрешение на строительство не требуется. Данный ответ поможет в суде, если надзорный орган впоследствии изменит свой подход и попытается привлечь его к ответственности. Однако уполномоченный орган может отказать в выдаче разрешения на строительство и по строго формальным основаниям – отсутствует положительное заключение экспертизы проектной документации. В таком случае застройщику

¹ Постановление Арбитражного суда Московского округа от 11.12.2019 № Ф05-20761/2019 по делу № А40-136305/19-149-1211.

² Письмо Жилищного комитета Правительства Санкт-Петербурга от 13.12.2011 № 18-5796/11.

³ Постановление Арбитражного суда Уральского округа от 25.09.2020 № Ф09-5343/20 по делу № А60-39104/2019 (Определением Верховного Суда РФ от 13.01.2021 № 309-ЭС20-21778 отказано в передаче дела в СКЭС ВС РФ).

⁴ Определение Верховного Суда РФ от 28.04.2015 № 11-КГ15-9.

⁵ Постановление Арбитражного суда Западно-Сибирского округа от 30.01.2017 № Ф04-6799/2016 по делу № А46-3389/2016 (Определением Верховного Суда РФ от 23.05.2017 № 304-КГ17-5097 отказано в передаче дела в СКЭС ВС РФ).

⁶ Постановление Арбитражного суда Московского округа от 17.07.2019 № Ф05-11047/2019 по делу № А40-86557/2018.

⁷ Постановление Арбитражного суда Поволжского округа от 19.05.2021 № Ф06-2613/2021 (Определением Верховного Суда РФ от 06.09.2021 № 306-ЭС21-15164 отказано в передаче дела в СКЭС ВС РФ).

⁸ Постановление Арбитражного суда Центрального округа от 31.01.2022 № Ф10-6339/2021 по делу № А83-7996/2021.

остаётся надеяться только на правоприменительную практику, в которой фигурировал тот вид работ, который застройщик собирается осуществлять. Но анализ такой практики в любом случае не даст однозначной гарантии аналогичного подхода уполномоченного органа и суда в конкретной ситуации.

Отдельно хотелось бы рассмотреть вопрос о разграничении работ по реконструкции и нового строительства со сносом старого здания. Несмотря на то, что по своему характеру оба названных вида работ требуют получения разрешения на строительство, встречаются на практике ситуации, когда разграничение таких понятий может играть существенную роль для застройщика. Так, недопустимость нового строительства (а соответственно, и сноса как его этапа) в границах территории объекта культурного наследия установлена пп. 1 п. 1 ст. 5.1 закона РФ от 25.06.2002 № 73-ФЗ «Об объектах культурного наследия (памятниках истории и культуры) народов Российской Федерации» (далее – закон № 73-ФЗ). Между тем, исходя из формулировок данной нормы, реконструкция объектов капитального строительства (которые не являются ОКН) без увеличения объёмно-пространственных характеристик в границах данной территории допускается.

Как и в случаях, описанных выше, между новым строительством и сносом как его первым этапом и реконструкцией, при которой будет оставлена незначительная часть капитальных конструкций прежнего здания, не всегда можно провести чёткую границу. По нашему мнению, в рамках реконструкции должна быть оставлена как минимум одна несущая конструкция. Если же будут оставлены только отдельные элементы такой конструкции, её функциональное назначение будет утеряно, и подобные работы следует оценивать как снос и новое строительство. Между тем в правоприменительной практике однозначного подхода к этому вопросу нет.

1.2.3. Капитальный ремонт

Понятие «капитального ремонта» содержится всё в той же ст. 1 ГрК РФ. Согласно п. 14.2 данной статьи, капитальный ремонт объектов капитального строительства (за исключением линейных объектов) – это замена и (или) восстановление строительных конструкций объектов капитального строительства или элементов таких конструкций, за исключением несущих строительных конструкций, замена и (или) восстановление систем инженерно-технического обеспечения и сетей инженерно-технического обеспечения объектов капитального строительства или их элементов, а также замена отдельных элементов несущих строительных конструкций на аналогичные или иные улучшающие показатели таких конструкций элементы и (или) восстановление указанных элементов.

В отличие от строительства или реконструкции в результате проведения работ по капитальному ремонту не возникает новая вещь. Кроме того, проведение капитального ремонта с 2011 года не требует прохождения экспертизы¹ проектной документации (п. 3 ст. 49 ГрК РФ), получения разрешения на строительство (пп. 4.1 п. 17 ст. 51 ГрК РФ) и, соответственно, ввода в эксплуатацию нового объекта.

Указанные отличия подталкивают застройщиков к расширительному толкованию понятия «капитальный ремонт» и попыткам произвести в рамках этой процедуры реконструкцию объекта капитального строительства. Рассмотрим подробнее, какие работы можно выполнять в рамках капитального ремонта.

Из текущего определения капитального ремонта можно выделить следующие виды работ, входящие в это понятие:

- замена и (или) восстановление не являющихся несущими конструкций объектов капитального строительства или элементов таких конструкций;
- замена отдельных элементов несущих строительных конструкций на аналогичные или иные улучшающие показатели таких конструкций элементы и (или) восстановление ука-

¹ Исключением является пп. 1 п. 3.3 ст. 49 ГрК РФ, устанавливающий, что проектная документация объектов капитального строительства подлежит государственной экспертизе в случаях, если сметная стоимость капитального ремонта в соответствии с требованиями ГрК РФ подлежит проверке на предмет достоверности её определения.

занных элементов (т. е. в отношении несущих конструкций речь идёт только об их «элементах»);

- замена и (или) восстановление систем инженерно-технического обеспечения и сетей инженерно-технического обеспечения объектов капитального строительства или их элементов.

Таким образом, определение капитального ремонта не предполагает создание новых видов конструкций либо систем и сетей инженерно-технического обеспечения, т. е. для отнесения работ к капитальному ремонту одним из признаков является существование самой конструкции или систем и сетей инженерно-технического обеспечения на момент начала работ (например, при отсутствии системы вентиляции в здании её создание не относится к капитальному ремонту).

К капитальному ремонту относят восстановление утраченных первоначальных технических характеристик объекта, при этом основные технико-экономические показатели остаются неизменными¹.

Помимо определений, данных в ГрК РФ, для разграничения реконструкции и капитального ремонта суды зачастую руководствуются ведомственными строительными нормами Госкомархитектуры «Положение об организации и проведении реконструкции, ремонта и технического обслуживания жилых зданий, объектов коммунального и социально-культурного назначения», утверждёнными Приказом Госкомархитектуры от 23.11.1988 № 312². В силу п. 1.2 указанного Положения оно является обязательным для всех организаций, учреждений и предприятий, осуществляющих реконструкцию, капитальный и текущий ремонт, техническое обслуживание зданий.

В соответствии с п. 5.1 данного документа капитальный ремонт должен включать устранение неисправностей всех изношенных элементов, восстановление или замену (кроме полной замены каменных и бетонных фундаментов, несущих стен и каркасов) их на более долговечные и экономичные, улучшающие эксплуатационные показатели ремонтируемых зданий. При этом может осуществляться экономически целесообразная модернизация здания или объекта: улучшение планировки, увеличение количества и качества услуг, оснащение недостающими видами инженерного оборудования, благоустройство окружающей территории.

Особое внимание стоит обратить на формулировку «оснащение недостающими видами инженерного оборудования». Исходя из определения, данного ГрК РФ, в отношении инженерных сетей в рамках капитального ремонта допустимо производить только замену и (или) восстановление систем инженерно-технического обеспечения и сетей инженерно-технического обеспечения объектов капитального строительства или их элементов. То есть, в отличие от ведомственных строительных нормативов, ГрК РФ исходит из того, что новые инженерные сети и системы в рамках капитального ремонта появиться не могут. В то же время ГрК РФ не относит работы по устройству новых инженерных сетей и к реконструкции.

Таким образом, если застройщик осуществляет прокладку новой инженерной сети в объекте капитального строительства, не затрагивая при этом несущих конструкций, такие работы можно было бы назвать переоборудованием, однако в законодательстве такой термин применяется только в отношении жилых помещений. В любом случае такие работы не требуют получения разрешения на строительство.

Для сравнения капитального ремонта с реконструкцией можно также обратиться к п. 5.3 указанных выше строительных норм. Так, при реконструкции зданий (объектов), исходя из сложившихся градостроительных условий и действующих норм проектирования, помимо работ, выполняемых при капитальном ремонте, могут осуществляться:

¹ Письмо Минстроя России от 27.02.2018 № 7026-АС/08.

² Постановление Арбитражного суда Поволжского округа от 16.11.2015 № Ф06-2387/2015 по делу № А12-9157/2015; Постановление Арбитражного суда Волго-Вятского округа от 10.10.2018 № Ф01-4519/2018 по делу № А29-1707/2017 (Определением Верховного Суда РФ от 25.12.2018 № 301-КГ18-21511 отказано в передаче дела в СКЭС ВС РФ); Постановление Арбитражного суда Северо-Западного округа от 13.10.2017 № Ф07-8763/2017 по делу № А05-13489/2016; Постановление Арбитражного суда Волго-Вятского округа от 01.11.2019 № Ф01-5047/2019 по делу № А29-17647/2018; Постановление Арбитражного суда Дальневосточного округа от 10.12.2020 № Ф03-5184/2020 по делу № А04-2369/2020; Постановление Арбитражного суда Восточно-Сибирского округа от 16.12.2020 № Ф02-6197/2020 по делу № А33-35211/2019.

- изменение планировки помещений, возведение надстроек, встроек, пристроек, а при наличии необходимых обоснований – их частичная разборка;
- повышение уровня инженерного оборудования, включая реконструкцию наружных сетей (кроме магистральных);
- улучшение архитектурной выразительности зданий (объектов), а также благоустройство прилегающих территорий.

При реконструкции объектов коммунального и социально-культурного назначения может предусматриваться расширение существующих и строительство новых зданий и сооружений подсобного и обслуживающего назначения, а также строительство зданий и сооружений основного назначения, входящих в комплекс объекта, взамен ликвидируемых.

Перечень дополнительных работ, производимых при капитальном ремонте, приведён в Приложении 9 к указанному выше Приказу, а также в Приложении 8 к Положению о проведении планово-предупредительного ремонта производственных зданий и сооружений, действовавшему до 31.12.2020¹.

При этом, если какие-либо работы не предусмотрены в перечнях, это не означает, что они не относятся к капитальному ремонту. Положения Приказа и приведённого выше Положения не могут противоречить ГрК РФ.

Так, по мнению Минстроя России, перечень в Приложении 8 является примерным. В нём отсутствуют такие работы, как устройство вентилируемых фасадов. Однако, если работы по установке вентилируемых фасадов не имеют признаков реконструкции (либо иных капитальных вложений), их проведение признаётся капитальным ремонтом независимо от отсутствия наименования таких работ в перечне². Необходимо отметить, что суды понимают под капитальным ремонтом не только непосредственно ремонт, но и работы, которые изменили объект в части, не касающейся его параметров как объекта капитального строительства.

Так, со ссылкой на определение капитального ремонта ФАС СЗО отказался признавать самовольной реконструкцией работы, в результате проведения которых часть подземной парковки стала пригодной для использования под торгово-развлекательную зону³.

В 2021 году во исполнение п. 8.1 ст. 55.24 ГрК РФ был определён перечень⁴ элементов строительных конструкций, элементов систем инженерно-технического обеспечения и сетей инженерно-технического обеспечения зданий, сооружений (за исключением элементов несущих строительных конструкций), замена и (или) восстановление которых может осуществляться в ходе текущего ремонта зданий, сооружений.

Указанный перечень действует с 01.03.2022 по 01.03.2028 и насчитывает 40 разновидностей элементов строительных конструкций, в том числе:

- 1) отдельные элементы систем отопления, вентиляции и кондиционирования воздуха, оборудования индивидуального теплового пункта;
- 2) отдельные элементы системы электроснабжения без изменения схемных решений;
- 3) отдельные элементы систем водоснабжения, водоотведения;
- 4) отдельные элементы систем связи;
- 5) неработоспособные элементы сетей связи в случае, если такие сети не принадлежат организациям связи;

¹ Положение о проведении планово-предупредительного ремонта производственных зданий и сооружений, утв. Постановлением Госстроя СССР от 29.12.1973 № 279 (утратило силу с 01.01.2021 в связи с изданием Постановления Правительства РФ от 16.11.2020 № 1850).

² Письмо Минстроя России от 10.12.2018 № 49277-ОД/08 «О классификации работ по монтажу ранее отсутствующих систем утепления на эксплуатируемых зданиях».

³ Постановление ФАС Северо-Западного округа от 04.12.2013 по делу № А21-860/2013.

⁴ Постановление Правительства Российской Федерации от 30.11.2021 № 2120 «Об осуществлении замены и (или) восстановления отдельных элементов строительных конструкций зданий, сооружений, элементов систем инженерно-технического обеспечения и сетей инженерно-технического обеспечения при проведении текущего ремонта зданий, сооружений» (действует до 01.03.2028).

- 6) работоспособные элементы сетей связи в случае, если такие сети не принадлежат организациям связи;
- 7) выступающие элементы фасада (в том числе части элементов) в случае, если это не влечёт изменение характеристик здания, сооружения, предусмотренных утверждённой проектной документацией;
- 8) облицовочные плитки, архитектурные детали или кирпичи в перемычках, карнизах и других выступающих частях зданий, сооружений при угрозе их падения;
- 9) оконные и дверные блоки (поливинилхлоридные, деревянные, противопожарные), в том числе фурнитура к ним (доводчики, ручки, петли), если это не влечёт изменение характеристик здания, сооружения, предусмотренных утверждённой проектной документацией;
- 10) металлические балки в случае их промерзания (утепление), если это не влияет на конструктивную надёжность и безопасность здания, сооружения;
- 11) цементные, бетонные и асфальтовые полы (заделка выбоин и трещин), если это не влечёт изменение характеристик здания, сооружения, предусмотренных утверждённой проектной документацией, и др.

Проведению капитального ремонта предшествует подготовка проектной документации (п. 2 ст. 48 ГрК РФ).

В случае проведения капитального ремонта объектов капитального строительства, финансируемого с привлечением средств бюджетной системы Российской Федерации, а также средств некоторых лиц, осуществляется подготовка сметы на капитальный ремонт объектов капитального строительства на основании акта, утверждённого застройщиком или техническим заказчиком и содержащего перечень дефектов оснований, строительных конструкций, систем инженерно-технического обеспечения и сетей инженерно-технического обеспечения с указанием качественных и количественных характеристик таких дефектов, и задания застройщика или технического заказчика на проектирование в зависимости от содержания работ, выполняемых при капитальном ремонте объектов капитального строительства (п. 12.2 ст. 48 ГрК РФ).

Учёт выполнения работ при строительстве, реконструкции, капитальном ремонте объектов капитального строительства ведётся:

- в общем журнале работ – основном документе, отражающем последовательность осуществления строительства, реконструкции, капитального ремонта объекта капитального строительства, в том числе сроки и условия выполнения всех работ, а также сведения о строительном контроле и государственном строительном надзоре;
- в специальных журналах работ – документах, отражающих выполнение отдельных видов работ, которые ведёт уполномоченный представитель лица, осуществляющего строительство, путём заполнения граф начиная с даты выполнения отдельного вида работ до даты фактического окончания выполнения таких работ; после завершения выполнения работ специальные журналы работ передаются застройщику или заказчику¹.

Кроме того, при производстве капитального ремонта оформляются и иные документы: исполнительная документация, в том числе акты освидетельствования работ, акты выполненных работ и т. д.

Дополнительно следует отметить, что в 2021 году был утверждён порядок² признания многоквартирных домов находящимися в ограниченно работоспособном техническом состоянии³;

¹ Приказ Ростехнадзора от 12.01.2007 № 7 «Об утверждении и введении в действие Порядка ведения общего и (или) специального журнала учёта выполнения работ при строительстве, реконструкции, капитальном ремонте объектов капитального строительства» (Приказом Минстроя России от 02.12.2022 № 1026/пр утверждены новые форма и порядок ведения общего журнала, которые вступают в силу 01.09.2023 и будут действовать до 01.09.2029).

² Приказ Минстроя России от 26.08.2021 № 610/пр «Об установлении Порядка признания многоквартирных домов находящимися в ограниченно работоспособном техническом состоянии».

³ Категория технического состояния конструкций, при которой имеются дефекты и повреждения, приведшие к некоторому снижению несущей способности, но отсутствует опасность внезапного разрушения, и функционирование кон-

функционирование конструкций и эксплуатация такого многоквартирного дома возможны либо при контроле его технического состояния, либо при проведении необходимых мероприятий по восстановлению или усилению конструкций и (или) грунтов основания и последующем мониторинге технического состояния такого многоквартирного дома.

Постановлением Правительства РФ от 16.05.2022 № 881 на период с 01.09.2022 по 01.09.2028 установлен перечень работ по замене и (или) восстановлению несущих строительных конструкций объекта капитального строительства, выполнение которых может осуществляться при осуществлении капитального ремонта зданий, сооружений¹.

В перечень включены следующие виды работ:

- 1) укрепление грунтов оснований, усиление контактной зоны «фундамент-грунт»;
- 2) усиление тела фундамента, пересадка на сваи, пересадка на плиту, консервация деревянных лежней и т. д.;
- 3) усиление колонн и ригелей каркаса металлическими и железобетонными обоймами, шпренгелями, усиление консолей и опорных узлов, проведение дополнительных опор;
- 4) усиление простенков, устройство металлических, железобетонных и штукатурных обоев и т. д.;
- 5) замена отдельных конструктивных элементов перекрытий, покрытий на аналогичные или с улучшенными характеристиками;
- 6) усиление, замена и (или) изменение количества несущих конструктивных элементов искусственных дорожных сооружений;
- 7) усиление, замена дорожных конструкций;
- 8) устройство дополнительных несущих конструкций;
- 9) восстановление, усиление несущей способности оснований и фундаментов, устройство подпорных стен;
- 10) погружение свай и шпунтов, устройство свайного основания и шпунтовых стен взамен вышедших (повреждённых) конструкций (без изменения расчётных нагрузок и основных проектных отметок).

С учётом вышеуказанного перечня установление различий между реконструкцией и капитальным ремонтом, рассмотренных в предыдущем разделе, может быть ещё более затруднительным. Судебная практика применения положений перечня на данный момент только подлежит формированию.

1.2.4. Переустройство и перепланировка

Согласно ст. 25 ЖК РФ перепланировка жилого помещения представляет собой изменение его конфигурации, а переустройство жилого помещения – установку, замену или перенос инженерных сетей, санитарно-технического, электрического или другого оборудования, требующих внесения изменений в технический паспорт жилого помещения.

Порядок действий заинтересованных лиц, а также основания проведения переустройства и (или) перепланировки жилого помещения установлены ст. 26 ЖК РФ.

Работы, которые могут включать в себя указанные понятия, перечислены в п. 1.7.1 Правил и норм технической эксплуатации жилищного фонда, утверждённых Постановлением Госстроя РФ от 27.09.2003 № 170.

В частности, *перепланировка* жилых помещений может включать: перенос и разборку перегородок, перенос и устройство дверных проёмов, разукрупнение или укрупнение многоком-

струкции возможно при контроле её состояния, продолжительности и условий эксплуатации (СП 13-102-2003. Правила обследования несущих строительных конструкций зданий и сооружений).

¹ Постановление Правительства РФ от 16.05.2022 № 881 «Об осуществлении замены и (или) восстановления несущих строительных конструкций объекта капитального строительства при проведении капитального ремонта зданий, сооружений».

натных квартир, устройство дополнительных кухонь и санузлов, расширение жилой площади за счёт вспомогательных помещений, ликвидация тёмных кухонь и входов в кухни через квартиры или жилые помещения, устройство или переоборудование существующих тамбуров.

Переоборудование жилых помещений (к которому согласно п. 1.7 указанных Правил относится и переустройство) может включать в себя: установку бытовых электроплит взамен газовых плит или кухонных очагов, перенос нагревательных сантехнических и газовых приборов, устройство вновь и переоборудование существующих туалетов, ванных комнат, прокладку новых или замену существующих подводящих и отводящих трубопроводов, электрических сетей и устройств для установки душевых кабин, джакузи, стиральных машин повышенной мощности и других сантехнических и бытовых приборов нового поколения.

Аналогичный перечень содержится в п. 3.7.4 Методического пособия по содержанию и ремонту жилищного фонда МДК 2-04.2004, утверждённого Госстроем России. В силу п. 1.3 данного пособия, его применение не является обязательным, однако в судебных актах нередко можно встретить на него ссылку¹.

Несмотря на отсутствие в данных перечнях прямого указания на это, полагаем, что они носят открытый характер, поскольку системное толкование законодательства и анализ судебной практики позволяют относить к этим видам и другие работы, соответствующие понятиям, данным в ст. 25 ЖК РФ. Так, например, по мнению Минстроя России, устройство второго этажа (мезонина) в жилом помещении с целью увеличения площади комнаты является перепланировкой².

Понятия «перепланировка» и «переустройство» в федеральном законодательстве применяются только к жилым помещениям.

Однако на практике, когда в отношении нежилых помещений необходимо провести работы, которые не входят в понятие капитального ремонта и не изменяют параметры объекта капитального строительства, застройщики оформляют такие работы как перепланировку (переоборудование). Региональные власти идут им навстречу, принимая нормативные акты, так или иначе легализующие эту процедуру. Так, к полномочиям Жилищного комитета Правительства Санкт-Петербурга относится осуществление методического руководства по вопросам переустройства и перепланировки жилых и нежилых помещений в многоквартирных домах, по вопросам оценки пригодности жилых помещений для проживания³. В соответствии с Положением о районной межведомственной комиссии, утверждённым Постановлением Правительства Санкт-Петербурга от 04.02.2005 № 112, к полномочиям данного органа относится согласование проектов на переустройство и перепланировку помещений в многоквартирном доме без изменения их назначения, а также оформление акта, подтверждающего завершение переустройства и (или) перепланировки таких помещений. При этом отсутствует указание, что такие процедуры выполняются только в отношении жилых помещений в многоквартирных домах. Подобные нормативные акты имеются и в Москве⁴.

Судебная практика единообразна в вопросе распространения ст.ст. 25 и 26 ЖК РФ на нежилые помещения в многоквартирных жилых домах⁵. *Вопрос о применении данных статей к нежилым зданиям остаётся открытым и во многом зависит от правоприменительной практики в регионах.*

¹ Постановление ФАС Западно-Сибирского округа от 27.03.2014 по делу № А81-889/2013, Определение Верховного Суда РФ от 15.05.2017 № 307-КГ17-4357 по делу № А42-9738/2015; Апелляционное определение Санкт-Петербургского городского суда от 24.09.2019 № 33-20436/2019 по делу № 2-66/2019; Апелляционное определение Санкт-Петербургского городского суда от 17.12.2019 № 33-30112/2019 по делу № 2-2026/2019; Апелляционное определение Санкт-Петербургского городского суда от 10.08.2022 № 33-15620/2022.

² Письмо Минстроя России от 03.07.2019 № 24456-ОГ/04 «О проведении переустройства (перепланировки) помещения в многоквартирном доме».

³ Постановление Правительства Санкт-Петербурга от 30.12.2003 № 175 «О Жилищном комитете».

⁴ Требования к проведению переустройства и (или) перепланировки жилых и нежилых помещений в многоквартирных домах и жилых домах, утверждённые Постановлением Правительства Москвы от 25.10.2011 № 508-ПП.

⁵ Постановление Арбитражного суда Дальневосточного округа от 06.10.2014 № Ф03-3968/2014 по делу № А59-4317/2013; Определение Верховного Суда РФ от 14.10.2019 № 308-ЭС19-17826 по делу № А32-44429/2017.

В то же время отдельные государственные органы при толковании норм ГрК РФ и ЖК РФ приходят к выводу, что реконструкция и перепланировка соотносятся как общее и частное. Так, Минэкономразвития России дало пояснение, согласно которому кадастровый учёт изменений и (или) постановка на учёт помещений в нежилых зданиях (сооружениях) в связи с их «перепланировкой» осуществляются в соответствии с техническим планом, подготовленным на основании документов о реконструкции здания (сооружения) или его части¹. Но на данный момент такая позиция не получила широкого распространения.

Таким образом, переустройство и перепланировка нежилых помещений, нежилых зданий на практике проводится по процедуре, аналогичной перепланировке (переустройству) жилых помещений.

Между тем, по нашему мнению, сложившаяся практика является порочной. Необходимость согласования переустройства или перепланировок в жилых домах с органами государственной (муниципальной) власти можно оправдать санитарными и прочими требованиями. Например, не допускается размещение над жилыми комнатами уборной, ванной (душевой) или кухни². Но в отношении нежилых зданий должен применяться ГрК РФ, а не ЖК РФ.

Тем не менее Федеральным законом от 27.12.2018 № 558-ФЗ³, вступившим в силу с 08.01.2019, внесены изменения в ЖК РФ, устанавливающие единый порядок регулирования переустройства и перепланировки жилых и нежилых помещений в многоквартирном доме (пп. 7 п. 1 ст. 4 ЖК РФ). Теперь к полномочиям органов местного самоуправления в области жилищных отношений (ст. 14 ЖК РФ) прямо относятся согласование переустройства и перепланировки нежилых помещений в многоквартирном доме (пп. 7 п. 1 ст. 14 ЖК РФ), также определение порядка получения документа, подтверждающего принятие решения о согласовании или об отказе в согласовании переустройства и (или) перепланировки помещения в многоквартирном доме в соответствии с условиями и порядком переустройства и перепланировки помещений в многоквартирном доме (пп. 9.1 п. 1 ст. 14 ЖК РФ). Таким образом, собственники жилых и нежилых помещений обязаны согласовывать проведение переустройства и (или) перепланировки таких помещений с органами местного самоуправления (п.п. 1 и 2 ст. 26 ЖК РФ), получать согласие общего собрания на перепланировку и (или) переустройство помещения, если при этом затрагивается общее имущество МКД (пп. 3 п. 2 ст. 26 ЖК РФ), а также подтверждать завершение работ актом приёмочной комиссии (п. 1 ст. 28 ЖК РФ). Кроме того, собственники помещений в МКД несут ответственность за самовольные переустройство и (или) перепланировку (ст. 29 ЖК РФ).

Тем не менее все это не применяется для нежилых зданий. В соответствии с пп. 4 п. 17 ст. 51 ГрК РФ выдача разрешения на строительство не требуется в случае изменения объектов капитального строительства и (или) их частей, если такие изменения не затрагивают конструктивные и другие характеристики их надёжности и безопасности и не превышают предельные параметры разрешённого строительства, реконструкции, установленные градостроительным регламентом. Исходя из данной нормы, работы, которые не затрагивают характеристики объекта капитального строительства, могут выполняться без получения разрешения на строительство или каких-либо иных согласований.

На практике также можно столкнуться с такими работами, как модернизация, перевооружение, техническое обслуживание. Как было показано выше, отнесение работ даже к группам, которые имеют определение на федеральном уровне, зачастую составляет сложность. Поэтому рекомендуем застройщикам придерживаться исследованных выше понятий при проектировании и строительстве, а при необходимости использования другой терминологии обязательно пояснять, какие конкретно работы будут выполняться с использованием формулировок законов и технических регламентов.

¹ Письмо Минэкономразвития России от 14.04.2015 № Д23и-1578 «О государственном кадастровом учёте изменений помещений в результате перепланировки, реконструкции».

² П. 24 Положения о признании помещения жилым помещением, жилого помещения непригодным для проживания и многоквартирного дома аварийным и подлежащим сносу или реконструкции, утверждённого Постановлением Правительства РФ от 28.01.2006 № 47.

³ Федеральный закон от 27.12.2018 № 558-ФЗ «О внесении изменений в Жилищный кодекс Российской Федерации в части упорядочения норм, регулирующих переустройство и (или) перепланировку помещений в многоквартирном доме».

1.2.5. Работы по сохранению объектов культурного наследия

Данная группа работ сформирована не в силу однородности входящих в неё видов работ, а в силу их выполнения в отношении особых зданий, сооружений – объектов культурного наследия. Поэтому работы по сохранению не представляется возможным напрямую соотносить с «обычными» работами, предусмотренными Градостроительным кодексом РФ.

К работам по сохранению относятся консервация, ремонт, реставрация и приспособление для современного использования¹. Подробнее о каждом из этих видов работ будет рассказано позднее в разделе 3.1 настоящего справочника.

Важно также отметить, что проведение любых видов работ на объекте культурного наследия должно проводиться с сохранением предмета охраны. Не допускается проведение работ, изменяющих облик, объёмно-планировочные и конструктивные решения и структуры, интерьер выявленного объекта культурного наследия, объекта культурного наследия, включённого в реестр, в случае, если предмет охраны объекта культурного наследия не определён². В таких случаях необходимо предварительное проведение историко-культурной экспертизы в целях определения предмета охраны.

На основании проведённого исследования можно сказать, что чётких границ, разделяющих виды работ по группам, в законодательстве на данный момент нет. Выполнение каждого вида работ, хоть немного отличного от обычного, требует от застройщика анализа правоприменительной и судебной практики, уточнения мнения уполномоченного органа, консультаций со строительными специалистами и юристами. В противном случае застройщик по результатам проведённой проверки в рамках осуществления государственного надзора в области охраны объектов культурного наследия рискует получить судебное решение о признании постройки самовольной по результатам проверки. Однако результаты такой проверки могут быть оспорены в судебном порядке.

Дальнейшее реформирование законодательства потребует уточнения определений как на уровне ГрК РФ, так и на уровне технических регламентов. Чёткость и однозначность формулировок в данной сфере являются необходимым условием для снижения рисков признания работ самовольными.

Таблица 2. СРАВНИТЕЛЬНЫЙ АНАЛИЗ ПРОЦЕДУР В ОТНОШЕНИИ ОБЪЕКТА КАПИТАЛЬНОГО СТРОИТЕЛЬСТВА

| Наименование работ | Работы по сохранению | | «Общие» процедуры | |
|---|----------------------|---|---------------------------------|--------------------|
| | ремонт / реставрация | приспособление для современного использования | перепланировка / переустройство | капитальный ремонт |
| Косметический ремонт | + | + | + | + |
| Углубление (понижение уровня пола) подвала (цокольного этажа) | - | + | - | - |
| Гидроизоляция подвала (цокольного этажа) | + | + | - | + |
| Демонтаж / монтаж внутренних некапитальных перегородок | - | + | + | + |

¹ Ст. 40 Федерального закона от 25.06.2002 № 73-ФЗ «Об объектах культурного наследия (памятниках истории и культуры) народов Российской Федерации» (далее – закон № 73-ФЗ).

² Пп. 3 п. 1 ст. 47.3 закона № 73-ФЗ.

| Наименование работ | Работы по сохранению | | «Общие» процедуры | |
|--|----------------------|---|---------------------------------|--------------------|
| | ремонт / реставрация | приспособление для современного использования | перепланировка / переустройство | капитальный ремонт |
| Устройство дополнительных проёмов в капитальных стенах и перекрытиях (сводах) либо демонтаж частей стен, перекрытий (сводов) | - | + | + | - |
| Демонтаж старых / устройство новых лестничных пролётов | - | + | - | + |
| Демонтаж / перенос старых и прокладка новых инженерных коммуникаций | - | + | +/- | + |
| Замена инженерных систем | - | + | - | + |
| Замена лифтов, эскалаторов, автоматических дверей | - | + | - | + |
| Установка новых лифтов, эскалаторов, автоматических дверей | - | + | -/+ | - |
| Ремонт кровли, в том числе с заменой стропильной системы | + | + | - | + |
| Надстройка этажа | - | + | - | - |
| Организация мансарды | - | + | - | - |
| Строительство пристройки | - | + | - | - |
| Пристройка балкона (лоджии) | - | + | - | - |
| Обустройство навесного фасада | - | + | - | + |
| Устройство отдельного входа в стене дома | - | + | + | - |
| Утепление наружных стен | + | + | + | + |

1.2.6. Снос

До 2018 года порядок выполнения работ по сносу объектов капитального строительства (далее – ОКС) ГрК РФ не был детально урегулирован, что способствовало неоднозначной трактовке вопроса относительно необходимости получения соответствующего разрешения уполномоченного органа на осуществление сноса ОКС.

В основном судебная практика исходила из того, что работы по сносу (демонтажу) ОКС или его части относятся к строительной деятельности и требуют получения распоряжения органа местного самоуправления о сносе такого объекта. Данный вывод строился на системном толковании положений п. 13 ст. 1 ГрК РФ, ранее действующего пп. 7 п. 12 ст. 48 ГрК РФ, разъяснений Минэкономразвития России¹, а также Положения о составе разделов проектной документации и требованиях к их содержанию² (п.п. 1, 8, 10). При этом соответствующая практика сформирована по делам, в которых снос осуществлялся с целью последующего строительства, в связи с чем такие работы рассматривались в качестве отдельного этапа строительства, и их проведение должно быть санкционировано путём выдачи разрешения на строительство³.

¹ Письмо Минэкономразвития России от 16.04.2015 № Д23и-1663 «О рассмотрении обращения».

² Постановление Правительства РФ от 16.02.2008 № 87 «О составе разделов проектной документации и требованиях к их содержанию».

³ Постановление Арбитражного суда Волго-Вятского округа от 02.04.2015 № Ф01-761/2015 по делу № А31-8575/2014; Апелляционное определение Московского городского суда от 20.07.2016 по делу № 33а-28522/2016; Апелляционное определение Санкт-Петербургского городского суда от 05.03.2018 № 33а-3679/2018 по делу № 2а-174/2017.

В то же время Верховный Суд РФ при рассмотрении вопроса о привлечении к ответственности за работы по демонтажу (сносу) без разрешения на строительство указал¹, что в отсутствие доказательств того, что работы по демонтажу (сносу) произведены на начальном этапе строительства либо в составе работ по реконструкции ОКС, сами по себе работы по демонтажу (сносу) к строительным работам не относятся, поэтому для выполнения таких работ получение разрешения на строительство не требовалось. При таких обстоятельствах отсутствуют основания для применения мер административной ответственности за выполнение строительных работ без разрешения (п. 1 ст. 9.5 КоАП РФ).

Однако по результатам изменений, внесённых в августе 2018 года в ГрК РФ², снос ОКС стал самостоятельным видом градостроительной деятельности (п. 1 ст. 1 ГрК РФ) и получил соответствующее регулирование в положениях главы 6.4 ГрК РФ, определившей, в частности, основания осуществления сноса; основания подготовки проекта организации работ по сносу; лиц, осуществляющих подготовку проекта организации работ по сносу; лиц, осуществляющих работы по сносу и требования к ним; порядок направления уведомления о планируемом сносе; особенности сноса самовольных построек или приведения их в соответствие с установленными требованиями; особенности сноса объектов, расположенных в зонах с особыми условиями использования территорий, или приведения таких объектов в соответствие с ограничениями использования земельных участков, установленными в границах зон с особыми условиями использования территорий.

Согласно п. 14.4 ст. 1 ГрК РФ, под «сносом объекта капитального строительства» понимается ликвидация объекта путём его разрушения (за исключением разрушения вследствие природных явлений либо противоправных действий третьих лиц), разборки и (или) демонтажа ОКС, в том числе его частей.

Для осуществления сноса ОКС, в соответствии со ст. 55.30 ГрК РФ, необходимо соответствующее решение собственника объекта, застройщика либо в предусмотренных законом случаях суда или органа местного самоуправления (например, при сносе самовольной постройки). Однако не требуется принятие в качестве самостоятельного акта вышеуказанного решения в случае осуществления сноса ОКС в рамках реализации решения о комплексном развитии территории³.

По общему правилу снос объекта осуществляется на основании проекта организации работ по сносу ОКС, подготавливаемого в качестве самостоятельного документа, за исключением ряда случаев (п. 2 ст. 55.30 ГрК РФ).

Во-первых, если снос ОКС осуществляется для целей нового строительства или реконструкции, то регулирование выполнения таких работ осуществляется в порядке гл. 6 ГрК РФ (п. 8 ст. 55.30 ГрК РФ), а сам проект работ по сносу подготавливается в составе проектной документации возводимого или реконструируемого объекта в качестве отдельного раздела. В случае необходимости сноса ОКС, их частей для строительства, реконструкции других объектов ОКС проект организации строительства ОКС должен содержать проект организации работ по сносу ОКС, их частей (пп. 2 п. 13 ст. 48 ГрК РФ).

Во-вторых, разработка проекта сноса не требуется для сноса гаражей физических лиц, садовых домов и хозяйственных построек на садовых участках, объектов ИЖС (с 01.05.2022 – за исключением строительства объектов ИЖС с привлечением денежных средств участников долевого строительства в соответствии с законом № 214-ФЗ⁴), некапитальных объектов, а также строений и сооружений вспомогательного использования (п. 3 ст. 55.30, пп.пп. 1–3 п. 17 ст. 51 ГрК РФ). Закон устанавливает право застройщика по собственной инициативе подготовить такой проект.

¹ Постановление Верховного Суда РФ от 10.10.2016 № 304-АД16-12581 по делу № А70-13521/2015; Постановление Верховного Суда РФ от 17.10.2016 № 304-АД16-13022 по делу № А70-15419/2015.

² Федеральный закон от 03.08.2018 № 340-ФЗ «О внесении изменений в Градостроительный кодекс Российской Федерации и отдельные законодательные акты Российской Федерации».

³ Согласно п. 2 ч. 1 ст. 67 ГрК РФ в решение о комплексном развитии территории, в частности, включается перечень ОКС, расположенных в границах территории, подлежащей комплексному развитию, в том числе перечень ОКС, подлежащих сносу.

⁴ Пп. 6 п. 5 ст. 5 ФЗ от 30.12.2021 № 476-ФЗ «О внесении изменений в отдельные законодательные акты Российской Федерации» (далее – закон № 476-ФЗ).

В-третьих, в переходный период действовало правило, согласно которому проект по сносу не требуется, если до 04.08.2018 начаты работы по сносу такого объекта, не связанному с реконструкцией или строительством нового объекта на месте снесённого (п. 8 ст. 16 Федерального закона от 03.08.2018 № 340-ФЗ).

Требования к составу и содержанию проекта организации работ по сносу ОКС устанавливаются Правительством Российской Федерации (п. 5 ст. 55.30 ГрК РФ).

С 08.05.2019 вступили в силу Требования к составу и содержанию проекта организации работ по сносу объекта капитального строительства, утверждённые Постановлением Правительства РФ от 26.04.2019 № 509¹ (далее – Требования к проекту).

Проект организации работ по сносу ОКС (далее – проект) состоит из текстовой и графической частей (п. 3 Требований к проекту).

Текстовая часть проекта содержит (п. 4 Требований к проекту):

- основание для разработки проекта (решение собственника ОКС, или собственников помещений в нём, или застройщика, решение суда или органа местного самоуправления, соглашение о возмещении убытков, причинённых ограничением прав собственника ОКС или собственников помещений в нём в связи с установлением зоны с особыми условиями использования территории);
- вид и описание ОКС, подлежащего сносу, с указанием основных параметров, конструктивных и инженерно-технических характеристик;
- сведения о проектной документации ОКС, подлежащего сносу (при наличии);
- сведения о заключении государственной или негосударственной экспертизы проектной документации ОКС, подлежащего сносу (при наличии);
- сведения о результатах и материалах обследования ОКС, подлежащего сносу;
- перечень мероприятий по выведению из эксплуатации ОКС, подлежащего сносу;
- перечень демонтируемого технологического оборудования, габаритные размеры и массы, условия демонтажа и транспортирования (при наличии такого оборудования);
- сведения об условиях отключения ОКС от сетей инженерно-технического обеспечения в соответствии с условиями отключения ОКС, подлежащего сносу, от сетей инженерно-технического обеспечения, выданными организациями, осуществляющими эксплуатацию сетей инженерно-технического обеспечения;
- перечень мероприятий по обеспечению защиты сносимого ОКС от проникновения посторонних лиц и животных в опасную зону и внутрь объекта, а также защиты зелёных насаждений;
- описание и обоснование принятого способа сноса ОКС;
- расчёт продолжительности работ по сносу ОКС в зависимости от технологии их выполнения (в случае, если такая необходимость определена собственником ОКС, или собственниками помещений в нём, или застройщиком);
- расчёты и обоснование размеров зон развала и опасных зон в зависимости от принятого способа сноса;
- оценку вероятности повреждения при сносе ОКС действующих сетей инженерно-технического обеспечения;
- описание и обоснование методов защиты и защитных устройств действующих сетей инженерно-технического обеспечения, согласованных с владельцами таких сетей;
- описание и обоснование решений по безопасному ведению работ по сносу ОКС;
- и многие иные сведения, полный перечень которых приведён в п. 4 Требований к проекту.

Графическая часть проекта содержит (п. 6 Требований к проекту):

- план земельного участка, в границах которого расположен ОКС, подлежащий сносу, и прилегающих территорий;

¹ Постановление Правительства РФ от 26.04.2019 № 509 «Об утверждении требований к составу и содержанию проекта организации работ по сносу объекта капитального строительства».

- обмерные чертежи планов, разрезов, фасадов ОКС, подлежащего сносу (в случае, если такая необходимость определена собственником объекта капитального строительства, или собственниками помещений в нём, или застройщиком);
- чертежи защитных устройств сетей инженерно-технического обеспечения;
- технологические карты-схемы последовательности сноса и разборки строительных конструкций, оборудования и сетей инженерно-технического обеспечения (п. 6 Требований к проекту).

Кроме того, сам ГрК РФ содержит ряд требований, обязательных к соблюдению при подготовке проекта сноса ОКС:

- проект должен быть подготовлен специалистом по организации архитектурно-строительного проектирования, сведения о котором включены в национальный реестр соответствующих специалистов (п. 2 ст. 55.30);
- проект готовится на основании результатов и материалов обследования ОКС (ч. 4 ст. 55.30);
- проект должен соответствовать требованиям технических регламентов, санитарно-эпидемиологическим требованиям, требованиям в области охраны окружающей среды, требованиям безопасности деятельности в области использования атомной энергии, требованиям к осуществлению деятельности в области промышленной безопасности (п. 4 ст. 55.30).

Дополнительно п. 6 ст. 55.30 ГрК РФ, как и п. 7 Требований к проекту предусматривается подготовка застройщиком или техническим заказчиком сметы на снос ОКС в случае, если снос осуществляется с привлечением средств:

- бюджетов бюджетной системы РФ;
- юридических лиц, созданных РФ, субъектами РФ или муниципальными образованиями;
- юридических лиц, если доля участия РФ, субъектов РФ, муниципальных образований в уставных (складочных) капиталах которых составляет более 50 процентов.

Также к числу обязательных требований к сносу ОКС, установленных законом (п.п. 1, 2 ст. 55.31 ГрК РФ), относится предварительное отключение объекта от сетей инженерно-технического обеспечения, а также после вывода ОКС из эксплуатации в установленных федеральными законами случаях¹. Порядок отключения ОКС от сетей инженерно-технического обеспечения устанавливается Правительством РФ.

С 19.07.2019 вступили в силу Правила отключения объекта капитального строительства от сетей инженерно-технического обеспечения, утверждённые Постановлением Правительства РФ от 03.07.2019 № 850² (далее – Правила отключения), определяющие порядок отключения ОКС от сетей газораспределения, а также тепловых, электрических, водопроводных и канализационных сетей в случае сноса ОКС.

Правила отключения не распространяются на случаи сноса ОКС в целях нового строительства и реконструкции (п. 2 Правил отключения).

¹ Необходимость выполнения процедур по выводу из эксплуатации предусматривается для технически сложных объектов: объектов электроэнергетики (ст. 44 Федерального закона от 26.03.2003 № 35-ФЗ «Об электроэнергетике», Постановление Правительства РФ от 30.01.2021 № 86 «Об утверждении Правил вывода объектов электроэнергетики в ремонт и из эксплуатации, а также о внесении изменений в некоторые акты Правительства Российской Федерации по вопросу совершенствования порядка вывода объектов электроэнергетики в ремонт и из эксплуатации»); источников тепловой энергии и тепловых сетей (ст. 21 Федерального закона от 27.07.2010 № 190-ФЗ «О теплоснабжении», Постановление Правительства РФ от 06.09.2012 № 889 «О выводе в ремонт и из эксплуатации источников тепловой энергии и тепловых сетей»); ядерных установок, радиационных источников и пунктов хранения (ст. 33 Федерального закона от 21.11.1995 № 170-ФЗ «Об использовании атомной энергии»); гидротехнических сооружений (Федеральный закон от 21.07.1997 № 117-ФЗ «О безопасности гидротехнических сооружений») и др.

² Постановление Правительства РФ от 03.07.2019 № 850 «Об утверждении Правил отключения объекта капитального строительства от сетей инженерно-технического обеспечения».

Для отключения ОКС от сетей застройщику необходимо получить в организациях, осуществляющих эксплуатацию соответствующих сетей, технические условия, выдаваемые на безвозмездной основе в течение 10 рабочих дней с даты поступления соответствующего письменного заявления (п. 2 ст. 55.31 ГрК РФ, п.п. 5, 9 Правил отключения). Требования к содержанию указанного заявления и приложениям к нему определены в п. 8 Правил отключения. В частности, застройщик должен указать планируемую дату отключения ОКС от сетей. Непредставление всех необходимых документов является основанием для отказа в выдаче условий отключения (п. 9 Правил отключения).

Отключение ОКС от сетей осуществляется в срок не более 30 рабочих дней со дня выдачи условий отключения, но не ранее планируемой даты отключения ОКС, указанной застройщиком в заявлении (п. 9 Правил отключения), подтверждается актом, подписанным соответствующей эксплуатирующей организацией (п. 2 ст. 55.31 ГрК РФ, п.п. 16, 17 Правил отключения). В процессе сноса ОКС должны быть приняты меры, направленные на предупреждение причинения вреда жизни и здоровью людей, а также имуществу третьих лиц и окружающей среде. Кроме того, п. 3 ст. 55.31 ГрК РФ в процессе сноса предусмотрено устройство временных ограждений, подъездных путей, мероприятия по утилизации мусора. По сути, такие работы являются подготовительными, что приводит нас к важному практическому вопросу – необходимости получения соответствующего согласования (разрешения) и регулирования порядка взаимодействия застройщика и местных властей при осуществлении сноса ОКС.

Как было указано ранее, снос ОКС, осуществляемый для целей нового строительства или реконструкции, регулируется положениями гл. 6 ГрК РФ (п. 8 ст. 55.30 ГрК РФ), а проект сноса является частью проектной документации на строительство или реконструкцию, полагаем, что вопрос о необходимости получения разрешения на строительство на момент сноса строения на участке должен решаться с учётом подготовленной проектной документации. Если демонтаж строения, согласно такой документации, является первым этапом строительства, то при его выполнении следует уже иметь на руках разрешение на строительство. Если же проектная документация составлялась из расчёта, что к моменту начала строительных работ участок уже будет освобождён от строений, застройщик может сначала выполнить демонтаж строений на участке (без получения разрешения на строительство), а уже потом получить соответствующее разрешение и приступить к возведению нового здания в соответствии с проектом.

Тем не менее правоприменительная практика идет по другому пути: если уполномоченный орган обнаруживает даже косвенные сведения о будущем строительстве (например, получение ГПЗУ), то в сносе в уведомительном порядке отказывают. Согласно п.п. 9–14 ст. 55.31 ГрК РФ установлен уведомительный порядок начала и завершения сноса ОКС для целей, не связанных со строительством или реконструкцией, в том числе для сноса объектов, указанных в п.п. 1–3 п. 17 ст. 51 ГрК РФ.

Формы уведомлений утверждены Приказом Минстроя России от 24.01.2019 № 34/пр¹.

Уведомление о планируемом сносе необходимо подать в орган МСУ в письменной форме при личном обращении или посредством почтового отправления либо направления уведомления через единый портал государственных и муниципальных услуг² не позднее чем за семь рабочих дней до начала работ (п. 9 ст. 55.31 ГрК РФ). Наряду с указанными способами уведомление может быть направлено (п. 9.1 ст. 55.31 ГрК РФ) с использованием государственных информационных систем обеспечения градостроительной деятельности с функциями автоматизированной информационно-аналитической поддержки осуществления полномочий в области градостроительной деятельности.

Здесь необходимо отметить, что по смыслу п. 11 ст. 55.31 ГрК РФ непредставление прилагаемых к уведомлению документов (результаты и материалы обследования, проект организации работ или, в отдельных случаях, сметы) не препятствует началу сноса, поскольку в таких случаях

¹ Приказ Минстроя России от 24.01.2019 № 34/пр «Об утверждении форм уведомления о планируемом сносе объекта капитального строительства и уведомления о завершении сноса объекта капитального строительства».

² Пп. «а» п. 15 ст. 1 Федерального закона от 01.07.2021 № 275-ФЗ «О внесении изменений в Градостроительный кодекс Российской Федерации и отдельные законодательные акты Российской Федерации» (далее – закон № 275-ФЗ).

орган МСУ запрашивает их у заявителя. После завершения работ по сносу ОКС не позднее семи рабочих дней застройщик или технический заказчик также уведомляют об этом орган МСУ указанными способами (п.п. 12, 12.1 ст. 55.31 ГрК РФ).

Отдельно следует остановиться на лицах, осуществляющих снос, и предъявляемых к ним требованиях. По общему правилу работы по сносу могут выполняться только при наличии членства в СРО в области строительства:

1. ИП или юридическими лицами на основании договоров подряда (п. 4 ст. 55.31 ГрК РФ). В данном случае выполнение работ обеспечивается специалистами по организации строительства (главными инженерами проекта);
2. застройщиками самостоятельно (п. 8 ст. 55.31 ГрК РФ).

Однако законодатель в той же статье установил исключения, согласно которым членство в СРО не требуется:

- ИП или юр. лицам, выполняющим работу по договорам о сносе ОКС, заключённым не с застройщиками, техническими заказчиками или лицами, ответственными за эксплуатацию ОКС (п. 4);
- ИП или юр. лицам, если по каждому договору размер обязательства не превышает одного миллиона рублей (п. 5);
- лицам, освобождённым от обязательного членства в СРО при выполнении работ по инженерным изысканиям, проектированию, строительству, в частности: ГУПам, МУПам, казённым предприятиям, коммерческим организациям с долей участия государства более 50% в случае заключения договоров подряда с публичными образованиями и созданными ими юридическими лицами (пп.пп. 1–4 п. 6);
- для сноса объектов, перечисленных в пп.пп. 1–3 п. 17 ст. 51 ГрК РФ (пп. 5 п. 6).

Ещё одним важным вопросом является ответственность за несоблюдение установленного ГрК РФ требования к наличию у производителя работ по сносу членства в СРО, а также нарушение уведомительного порядка сноса ОКС.

Несмотря на то, что снос ОКС является самостоятельным видом градостроительной деятельности, предусматривающим соблюдение уведомительного порядка (при условии отсутствия цели строительства или реконструкции), и обязательно членство производителя работ в СРО, специальные нормы КоАП РФ, предусматривающие ответственность за нарушение установленных градостроительным законодательством требований, неприменимы к осуществлению работ по сносу ОКС.

Дело в том, что состав правонарушения, предусмотренного п. 1 ст. 9.5 КоАП РФ, посвящён соблюдению только разрешительного порядка и не охватывает понятие «снос». Аналогичным образом понятие сноса не включено в состав п. 1 ст. 9.5.1 КоАП РФ в части требований к наличию у производителя работ членства в СРО. Таким образом, подготовка проектной документации, а также выполнение работ по сносу формально не соответствуют признакам состава предусмотренных данными статьями правонарушений.

В то же время следует отметить применимость нормы ст. 9.5.2 КоАП РФ, введённой¹ в конце 2018 года, поскольку положениями п.п. 11 и 14 ст. 55.31 ГрК РФ прямо предусмотрено размещение в ИСОГД уведомления о начале сноса и прилагаемых к нему документов, а также уведомления о завершении сноса именно тем органом местного самоуправления, в который обязан направлять такие уведомления застройщик или технический заказчик, осуществляющие снос ОКС. Диспозиция ст. 9.5.2 КоАП РФ предусматривает административную ответственность в том числе юридических лиц за нарушение сроков направления в органы местного самоуправления, уполномоченные на ведение государственных информационных систем обеспечения градостро-

¹ Федеральный закон от 12.11.2018 № 404-ФЗ «О внесении изменений в Кодекс Российской Федерации об административных правонарушениях».

ительной деятельности (ИСОГД), документов, материалов или сведений о них, подлежащих размещению в соответствии с ГрК РФ в таких информационных системах. Следовательно, нарушение предусмотренного для сноса ОКС уведомительного порядка образует признаки состава указанного административного правонарушения.

В заключение освещения темы сноса ОКС обратим внимание на вопрос снятия объекта с регистрационного учёта и прекращения исчисления налога на имущество.

На основании п. 1 ст. 235 ГК РФ и с учётом разъяснений, данных в п. 38 Постановления Пленума Верховного Суда Российской Федерации от 23.06.2015 № 25¹, в случае сноса объекта недвижимости право собственности на него прекращается по факту уничтожения (утраты физических свойств) имущества.

ОКС, который прекратил существовать, в соответствии с законом о государственной регистрации недвижимости² подлежит снятию с кадастрового учёта в заявительном порядке:

- одновременно с госрегистрацией прекращения прав на ОКС, если они были зарегистрированы в ЕГРН;
- без госрегистрации, если права на ОКС не зарегистрированы.

При снятии с учёта ОКС необходимо иметь в виду, что если в здании (сооружении), которое прекратило существование, были поставлены на учёт и зарегистрированы права на помещения и (или) машино-места, то одновременно проводится снятие с кадастрового учёта и госрегистрация прекращения прав не только на само здание (сооружение), но и на все помещения и машино-места в нём³.

Что касается налогообложения, то, как указал Верховный Суд РФ⁴, право на недвижимую вещь не может существовать в отсутствие самой вещи. При этом налогообложение прекратившего существование объекта недвижимого имущества (сносённого здания) признаётся неправомерным, независимо от момента снятия такого объекта с кадастрового учёта и государственной регистрации прекращения права на него. Таким образом, в целях администрирования налога на имущество организаций в отношении ликвидированных в связи со сносом объектов недвижимости применяются⁵ указанные разъяснения Верховного Суда РФ.

Однако в суде необходимо будет подтвердить, что ОКС действительно снесён. Само по себе нахождение объекта в аварийном состоянии, обуславливающим необходимость его сноса, не свидетельствует об отсутствии обязанности по уплате налога на имущество в отношении такого объекта⁶.

Для снятия прекратившего существование ОКС с кадастрового учёта как одновременно с госрегистрацией, так и отдельно от неё, по общему правилу вместо правоустанавливающего документа в качестве документа-основания нужно представить акт обследования⁷, в котором кадастровый инженер подтверждает прекращение существования ОКС. С 16.03.2022 действует новый приказ Росреестра⁸, которым установлены новые форма акта обследования и предъявляемые к нему требования.

¹ Постановление Пленума Верховного Суда Российской Федерации от 23.06.2015 № 25 «О применении судами некоторых положений раздела I части первой Гражданского кодекса Российской Федерации».

² Пп. 3 п. 3, пп. 2 п. 5 ст. 14, пп.п. 4, 4.1 п. 1, пп. 2 п. 2 ст. 15 Федерального закона от 13.07.2015 № 218-ФЗ «О государственной регистрации недвижимости» (далее – закон № 218-ФЗ).

³ П. 7 ст. 40 закона № 218-ФЗ.

⁴ Определение Верховного Суда Российской Федерации от 20.09.2018 № 305-КГ18-9064 по делу № А40-154449/2017.

⁵ Письмо ФНС России от 24.09.2018 № БС-4-21/18577 «О направлении копии Определения Верховного Суда Российской Федерации от 20.09.2018 № 305-КГ18-9064»; Постановление Арбитражного суда Московского округа от 29.10.2018 № Ф05-9950/2018 по делу № А40-185049/2017.

⁶ Постановление Арбитражного суда Московского округа от 30.12.2019 № Ф05-21336/2019 по делу № А40-58839/2019.

⁷ Пп. 7 п. 2 ст. 14, п. 1 ст. 23 закона № 218-ФЗ.

⁸ Приказ Росреестра от 24.05.2021 № П/0217 «Об установлении формы и состава сведений акта обследования, а также требований к его подготовке».

Если с учёта снимается снесённое здание, права на которое не зарегистрированы в ЕГРН, помимо акта обследования может потребоваться также правоустанавливающий документ, подтверждающий права заявителя на объект или земельный участок, на котором был расположен прекративший существование объект, поскольку заявление о снятии ОКС с учёта может подать либо его собственник, либо собственник такого земельного участка (например в ситуациях, когда собственник был ликвидирован или объект недвижимости не имел собственника)¹. В ряде случаев снятие с кадастрового учёта ОКС производится по заявлению органа государственной власти или органа местного самоуправления².

1.3. ГРАДОСТРОИТЕЛЬНЫЙ РЕГЛАМЕНТ

1.3.1. Виды разрешённого использования

Одной из важнейших характеристик земельного участка является вид разрешённого использования, определяющий назначение объектов капитального строительства, которые могут быть возведены на земельном участке. Как правило, виды разрешённого использования утверждаются в составе градостроительных регламентов, содержащихся в ПЗЗ и применяющихся в пределах границ соответствующей территориальной зоны в отношении определённой категории земель.

Необходимо отметить, что градостроительный регламент может быть утверждён только в отношении земель определённых категорий.

Таблица 3. ПРИМЕНИМОСТЬ ГРАДОСТРОИТЕЛЬНЫХ РЕГЛАМЕНТОВ К ЗЕМЛЯМ РАЗЛИЧНЫХ КАТЕГОРИЙ

| Категории земель, в отношении которых может быть утверждён градрегламент | Категории земель, в отношении которых градрегламент не устанавливается |
|--|--|
| <ul style="list-style-type: none"> • земли населённых пунктов • земли сельскохозяйственного назначения за исключением сельскохозяйственных угодий • земли лечебно-оздоровительных местностей и курортов в составе земель особо охраняемых территорий и объектов • земли промышленности, энергетики, транспорта, связи, радиовещания, телевидения, информатики, земли для обеспечения космической деятельности, земли обороны, безопасности и земли иного специального назначения | <ul style="list-style-type: none"> • сельскохозяйственные угодья в составе земель сельскохозяйственного назначения • земли особо охраняемых природных территорий за исключением земель лечебно-оздоровительных местностей и курортов • земли лесного фонда • земли запаса • земли, покрытые поверхностными водами • земельные участки, расположенные в границах особых экономических зон и территорий опережающего социально-экономического развития |

На следующие земельные участки действие градрегламента не распространяется:

- участки в границах территорий памятников и ансамблей, включённых в реестр, а также в границах территорий памятников или ансамблей, которые являются выявленными ОКН;
- участки в границах территорий общего пользования;

¹ Пп.пп. 2, 2.1 п. 2 ст. 15 закона № 218-ФЗ (в ред. Федерального закона от 30.04.2021 № 120-ФЗ).

² Пп. 2.2 п. 2 ст. 15 закона № 218-ФЗ (в ред. Федерального закона от 30.04.2021 № 120-ФЗ).

- участки, предназначенные для размещения линейных объектов и (или) занятые линейными объектами;
- участки, предоставленные для добычи полезных ископаемых (п. 4 ст. 36 ГрК РФ).

А. Определение и изменение видов разрешённого использования в отношении земельного участка, на который распространяется утверждённый градрегламент

В случае утверждения градрегламента он включает в себя информацию о трёх категориях видов разрешённого использования (далее – ВРИ):

- основные
- вспомогательные
- условно разрешённые

Основные виды разрешённого использования отражают то назначение объектов капитального строительства, которое, по мнению разработчиков ПЗЗ, предпочтительно в рамках конкретной территориальной зоны. Правообладатель земельного участка, за исключением органов государственной власти, органов местного самоуправления, государственных и муниципальных учреждений и унитарных предприятий, вправе выбирать любой из предусмотренных градостроительным регламентом основных видов разрешённого использования без дополнительных разрешений и согласований (п. 4 ст. 37 ГрК РФ).

В судебной практике сложился подход о том, что выбор ВРИ должен не просто осуществляться собственником путём формирования воли, а должен выражаться в форме конкретного обращения правообладателя участка в Росреестр с заявлением об изменении ВРИ и внесении соответствующих изменений.

В 2021 г. в соответствии с позициями КС РФ и ВС РФ¹ на законодательном уровне были конкретизированы правила выбора ВРИ участков.

Поправки внесены Федеральным законом от 30.12.2021 № 493-ФЗ² (далее – закон № 493-ФЗ), вступили в силу 10.01.2022. Согласно изменениям:

- основной или условно разрешенный ВРИ земельного участка считается выбранным в отношении такого земельного участка со дня внесения сведений о соответствующем ВРИ в ЕГРН;
- внесение в ЕГРН сведений о *вспомогательных ВРИ* (см. далее) земельного участка *не требуется*.

Следует помнить, что законодательство не запрещает правообладателю участка выбрать несколько основных ВРИ, что осуществляется путём внесения в ЕГРН соответствующих сведений о нескольких ВРИ на основании заявления правообладателя.

При этом в соответствии с поправками, внесёнными законом № 493-ФЗ, в п. 2 ст. 7 ЗК РФ теперь также прямо закреплено, что в отношении земельного участка в соответствии с федеральным законом могут быть установлены один или несколько основных, условно разрешенных или вспомогательных ВРИ³.

¹ Постановление КС РФ от 16.10.2020 № 42-П, Определение Судебной коллегии по экономическим спорам Верховного Суда РФ № 305-ЭС20-15622 от 08.02.2021.

² Федеральный закон от 30.12.2021 № 493-ФЗ «О внесении изменений в статью 7 Земельного кодекса Российской Федерации и статью 8 Федерального закона «О государственной регистрации недвижимости».

³ При этом данный вопрос иногда ещё более детально урегулирован в ПЗЗ различных регионов / муниципальных образований.

Так, в Постановлении Правительства Санкт-Петербурга от 21.06.2016 № 524 «О Правилах землепользования и застройки Санкт-Петербурга» установлено, что:

– в границах одного земельного участка допускается с соблюдением градостроительных регламентов, строительных, экологических, санитарно-гигиенических, противопожарных и иных правил, нормативов размещение двух и более объектов капитального строительства с основными, условно разрешёнными и вспомогательными видами использования;

Также отметим, что суды исходят из того, что если изменение основного ВРИ по сравнению с данными кадастра произошло, но в ЕГРН не было внесено соответствующих изменений, то собственник может быть привлечён к административной ответственности по ч. 1 ст. 8.8 КоАП РФ¹.

В судебных актах указывается на то, что наличие в соответствии с градостроительным регламентом права использования участка в соответствии с новым ВРИ не отменяет следующей из системного толкования законодательства обязанности оформить в установленном порядке свой выбор ВРИ (путём внесения в ЕГРН сведений об изменении ВРИ). Соответственно, позиция судов сводится к тому, что фактическое использование земельного участка должно отвечать разрешённому использованию, предусмотренному градостроительным регламентом (очевидно, за изъятиями, предусмотренными п.п. 8, 9 ст. 36 ГрК РФ и ст. 85 ЗК РФ в части права в определённых случаях использовать участок без приведения ВРИ в соответствие с градостроительным регламентом), и совпадать со сведениями, внесёнными в ЕГРН.

В п. 1 Обзора практики рассмотрения судами дел, связанных с изменением вида разрешённого использования земельного участка, утв. Президиумом Верховного Суда РФ 14.11.2018 (далее в настоящем подразделе – Обзор), также указывается на то, что при наличии утверждённых ПЗЗ применительно к участку, находящемуся в частной собственности, изменение сведений о разрешённом использовании (основные и вспомогательные ВРИ) производится на основании заявления заинтересованного лица и необходимых для кадастрового учёта документов с *использованием процедуры кадастрового учёта изменений объекта недвижимости*.

Аналогичные положения, введённые ещё до поправок 2021 г. в ЗК РФ, предусматриваются некоторыми ПЗЗ, например, в ПЗЗ СПб, утв. Постановлением Правительства Санкт-Петербурга от 21.06.2016 № 524, закреплено, что ВРИ земельных участков и объектов капитального строительства считается изменённым со дня внесения в ЕГРН сведений о таком ВРИ в порядке, предусмотренном действующим законодательством (п. 3.1.5 приложения № 1).

Отметим, что ранее в правоприменительной практике был сформирован иной подход, в соответствии с которым изменение ВРИ, отражённого в кадастре, на новый возможно только при условии уже состоявшегося изменения фактического использования земельного участка с соблюдением установленных требований². При этом данный подход судебной практики с неизбежностью ставит вопрос о критериях разграничения изменения фактического использования земельного участка для целей изменения ВРИ и внесения соответствующих сведений в кадастр и использования земельного участка не в соответствии с ВРИ, указанным в кадастре, влекущего риск привлечения правообладателя участка к ответственности по ч. 1 ст. 8.8 КоАП РФ. Более того, в соответствии с п. 1 ст. 51 ГрК РФ разрешение на строительство подтверждает в т. ч. допустимость размещения объекта капитального строительства на земельном участке *в соответствии с разрешённым использованием такого участка*. Соответственно, изменение фактического использования участка, предполагающее необходимость получения разрешения на строительство (реконструкцию), невозможно до изменения ВРИ, а потому основания для применения приведённой судебной позиции в настоящее время отсутствуют.

Необходимо учитывать, что в соответствии с позицией, приведённой в п. 9 Обзора, ВРИ участка не может быть изменён в случае, если для запрашиваемого ВРИ градостроительным регламентом установлены предельные размеры или параметры, не позволяющие осуществлять

– в границах одного земельного участка, в составе одного объекта капитального строительства допускается с соблюдением градостроительных регламентов, строительных, экологических, санитарно-гигиенических, противопожарных и иных правил, нормативов размещение двух и более разрешённых видов использования (основных, условно разрешённых и вспомогательных).

¹ Например, Определение Верховного Суда РФ от 12.12.2022 № 309-ЭС22-16836 по делу № А60-25785/2021, Постановление Верховного Суда РФ от 11.03.2016 № 304-АД16-220 по делу № А45-11841/2015, Постановление Верховного Суда РФ от 18.05.2015 по делу № 308-АД15-3776, А53-21352/2014, Постановление Арбитражного суда Северо-Западного округа от 18.12.2017 № Ф07-11018/2016 по делу № А56-5983/2016, Постановление Арбитражного суда Западно-Сибирского округа от 31.01.2019 № Ф04-6845/2018 по делу № А70-7714/2018, Постановление Арбитражного суда Центрального округа от 10.11.2016 № Ф10-3724/2016 по делу № А68-8647/2015, Постановление Тринадцатого арбитражного апелляционного суда от 20.09.2016 № 13АП15656/2016 по делу № А56-5983/2016.

² Постановление Президиума ВАС РФ от 29.05.2012 № 13016/11 по делу № А27-12216/2010 и № 12919/11 по делу № А27-12204/2010, от 03.06.2014 № 818/14 по делу № А46-1384/2010.

деятельность в соответствии с таким ВРИ (например, площадь принадлежащего лицу участка меньше предусмотренного градостроительным регламентом минимального размера участка для запрашиваемого ВРИ).

Также отметим, что в конце 2020 г. в ст. 37 ГрК РФ был введен п. 4.1¹, в соответствии с которым со дня принятия решения о КРТ и до дня утверждения документации по планировке территории, в отношении которой принято решение о её комплексном развитии, изменение ВРИ земельных участков и (или) объектов капитального строительства, расположенных в границах такой территории, не допускается.

Данная поправка объясняется спецификой КРТ и необходимостью определения разрешённого использования в отношении соответствующей территории в документации по планировке.

Вспомогательные виды разрешённого использования также разрешены к выбору правообладателями участков (за исключением указанных ранее лиц) без дополнительных разрешений и согласований, но только в качестве дополнительных по отношению к основным или условно разрешённым ВРИ в силу прямого указания п. 1 ст. 37 ГрК РФ. Выбор вспомогательного вида разрешённого использования без выбора основного вида разрешённого использования противоречит ГрК РФ². Например, на земельном участке может быть установлен основной ВРИ «сельское хозяйство» и вспомогательный – «природно-познавательный туризм»³ или «для индивидуального жилищного строительства» и «торговые объекты площадью не более 100 кв. м»⁴.

Данные положения подтверждаются и в п. 5 Обзора. В указанном пункте подчёркивается, что выбор вспомогательного ВРИ в качестве дополнительного к основному ВРИ может осуществляться применительно к *одному участку*. Если лицу принадлежат два соседних участка (лицо планирует приобрести второй участок), то осуществление деятельности только в соответствии со вспомогательным ВРИ на одном участке (при одновременном осуществлении деятельности в соответствии с основным ВРИ на другом) будет противоречить ГрК РФ.

Устанавливать в градостроительном регламенте только вспомогательные ВРИ (не предусматривая основных) либо застраивать земельный участок исключительно объектами, соответствующими вспомогательному ВРИ, недопустимо. Такие объекты должны строиться совместно с объектами, соответствующими основным или условно разрешённым ВРИ, для использования или обслуживания таких объектов. При этом в ПЗЗ обычно предусматриваются ограничения по использованию участка в соответствии со вспомогательными видами его использования.

Так, например, в ПЗЗ Санкт-Петербурга в качестве общего правила закреплён следующий подход: вспомогательные ВРИ выбираются при соблюдении строительных, экологических, санитарно-гигиенических, противопожарных и иных правил, нормативов из числа:

- а) *основных ВРИ*, установленных градостроительным регламентом соответствующей территориальной зоны, в случае, если площадь помещений зданий, строений и сооружений, занимаемых объектами вспомогательных ВРИ, не превышает 700 кв. м;
- б) *условно разрешённых видов использования (далее – УРВИ)*, установленных градостроительным регламентом соответствующей территориальной зоны (за исключением прямо предусмотренных ВРИ видов), при соблюдении одного из следующих условий:
 - суммарная доля площади помещений зданий, строений и сооружений, занимаемых объектами вспомогательных ВРИ, расположенных на одном земельном участке, не должна превышать 30% общей площади помещений зданий, строений и сооружений на данном земельном участке, включая подземную часть;

¹ Федеральный закон от 30.12.2020 № 494-ФЗ «О внесении изменений в Градостроительный кодекс Российской Федерации и отдельные законодательные акты Российской Федерации в целях обеспечения комплексного развития территорий».

² Постановление Президиума ВАС РФ от 29.05.2012 № 12919/11 по делу № А27-12204/2010, Определение Красноярского краевого суда от 12.12.2014 № 4Г-2650.

³ Письмо Минэкономразвития России от 03.07.2015 № Д23и-3107.

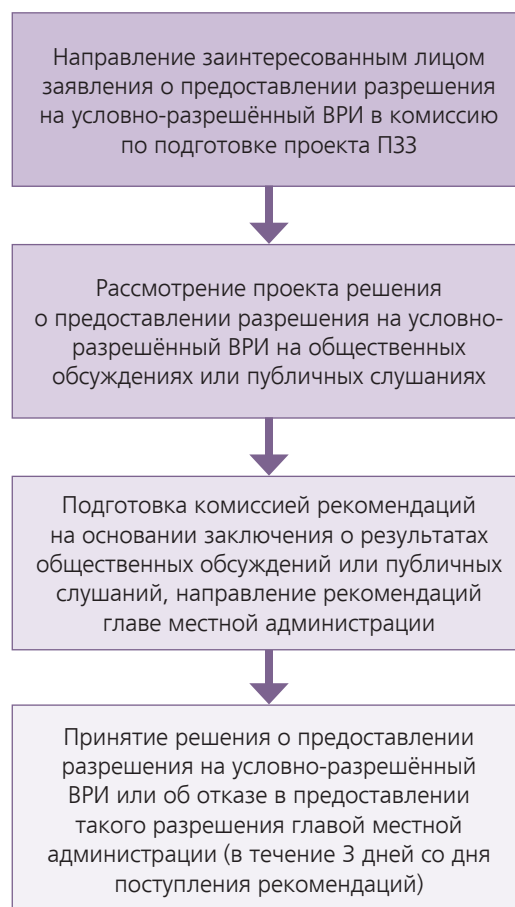
⁴ Апелляционное определение Московского областного суда от 10.08.2016 по делу № 33а-21809/2016.

- часть площади земельного участка, занимаемая отдельно стоящими объектами вспомогательных ВРИ с относящимся к ним озеленением, местами для стоянки (размещения) индивидуального автотранспорта, иными параметрами разрешённого строительства, необходимыми в соответствии с действующим законодательством элементами инженерного обеспечения и благоустройства, не должна превышать 15% общей площади соответствующего земельного участка.

В отличие от основных и вспомогательных УРВИ не могут быть выбраны собственником по своему усмотрению. Если он планирует осуществить строительство в соответствии с условно разрешённым ВРИ, то ему необходимо пройти специальную процедуру согласования (получить разрешение на УРВИ), предусмотренную ст. 39 ГрК РФ.

В общем виде указанная процедура выглядит следующим образом.

Схема 1. ПРОЦЕДУРА СОГЛАСОВАНИЯ УСЛОВНО РАЗРЕШЁННОГО ВРИ



Для требования об обязательном проведении общественных обсуждений / публичных слушаний есть одно исключение: если УРВИ участка включён в градостроительный регламент в установленном для внесения изменений в ПЗЗ порядке после проведения общественных обсуждений / публичных слушаний по инициативе заинтересованного в предоставлении разрешения на УРВИ лица, решение о предоставлении разрешения на УРВИ такому лицу принимается без проведения общественных обсуждений или публичных слушаний.

После принятия соответствующего решения и внесения ВРИ в ЕГРН собственник земельного участка вправе осуществлять строительство в соответствии с УРВИ.

При этом возникает вопрос о сохранении права на УРВИ при переходе права собственности на участок или образовании из него самостоятельных участков, например, в результате раздела.

На наш взгляд, учитывая, что УРВИ предоставляется в отношении участка/ОКС без какой-либо привязки к правообладателю (ст.ст. 37, 39 ГрК РФ), при отчуждении участка разрешение

на УРВИ сохраняется, и новый собственник участка, в отношении которого получено разрешение на УРВИ, вправе осуществить строительство в соответствии с таким УРВИ.

Равным образом, учитывая, что в соответствии с ЗК РФ ВРИ образуемого участка должен соответствовать ВРИ исходного участка и в том случае, если речь идёт об УРВИ, разрешение на УРВИ при разделе участка также должно сохраняться, и собственник образованного участка вправе осуществлять строительство в соответствии с УРВИ на основании разрешения, выданного в отношении исходного участка, при условии соблюдения предельных размеров участка (при их несоблюдении в соответствии с п. 1 ст. 11.9 ЗК РФ участок вообще не должен быть поставлен на кадастровый учёт) и установленных градостроительным регламентом предельных параметров разрешённого строительства.

Следует отметить, что в большинстве случаев УРВИ даже после получения разрешения на их применение дают собственнику земельного участка меньше возможностей для его использования по сравнению с аналогичным ВРИ, если он является основным.

В соответствии с изменениями 2018 г., внесёнными в ст. 39 ГрК РФ и связанными с серьёзным изменением регулирования в отношении самовольных построек, со дня поступления в орган местного самоуправления уведомления о выявлении самовольной постройки не допускается предоставление разрешения на УРВИ в отношении участка, на котором расположена такая постройка, или в отношении такой постройки до её сноса или приведения в соответствие с установленными требованиями (за исключением случаев, если по результатам рассмотрения такого уведомления наличие признаков самовольной постройки не усматривается органом местного самоуправления).

В данном случае приведение самовольной постройки в соответствие с градостроительным регламентом понимается законодателем как приведение именно самой постройки в соответствие с имеющимися ограничениями, а не как попытка изменить ВРИ под самовольную постройку.

Порядок выбора основных или вспомогательных ВРИ земельных участков такими их правообладателями, как органы государственной власти, органы местного самоуправления, государственные и муниципальные учреждения, унитарные предприятия, в настоящее время законодательством не определён.

По данному вопросу государственными органами были выработаны две основные позиции:

1) До изменения порядка выбора ВРИ в отношении земельных участков и ОКС, занимаемых органами государственной власти, органами местного самоуправления, государственными и муниципальными учреждениями, государственными и муниципальными унитарными предприятиями, указанные правообладатели уполномочены использовать земельные участки в соответствии с *любым из установленных ВРИ*.

При этом в указанном случае *закрепление выбора ВРИ земельного участка в государственном кадастре недвижимости не осуществляется, а достигается путём установления целевой правоспособности организации – правообладателя земельного участка*¹.

2) Органами государственной власти и органами местного самоуправления *ВРИ не выбираются, а утверждаются*, и основанием для осуществления государственного кадастрового учёта изменений земельного участка, находящегося в государственной или муниципальной собственности и на соответствующем праве у названных государственных и муниципальных органов и организаций, в связи с изменением ВРИ наряду с соответствующим заявлением является *распорядительный акт уполномоченного органа*².

Похожая позиция отражена в п. 56 Информации Минэкономразвития России³: по мнению Департамента недвижимости, изменение ВРИ участка, находящегося в государственной или му-

¹ Письмо Министерства экономического развития РФ от 10.11.2014 № Д23и-3952 «О видах разрешённого использования земельных участков».

² Письмо Федеральной службы государственной регистрации, кадастра и картографии от 22.09.2014 № 14-исх/10686-ГЕ/14.

³ Информация Минэкономразвития РФ «Ответы на часто задаваемые вопросы по реализации положений Федерального закона от 23.06.2014 № 171-ФЗ «О внесении изменений в Земельный кодекс Российской Федерации и отдельные законодательные акты Российской Федерации».

ниципальной собственности и предоставленного на праве постоянного (бессрочного) пользования органу государственной власти или органу местного самоуправления, возможно путём *принятия уполномоченным органом решения об установлении ВРИ участка* в соответствии с ПЗЗ и направления его в орган кадастрового учёта в рамках информационного взаимодействия¹.

Стоит отметить, что первая позиция плохо согласуется с общими правилами действующего в настоящее время закона № 218-ФЗ, в соответствии с которым сведения о ВРИ относятся к категории дополнительных сведений об объекте недвижимого имущества, указываемых в кадастре недвижимости (пп. 4 п. 5 ст. 8 закона № 218-ФЗ). Действие данной нормы не должно ставиться в зависимость от правообладателя участка и его правоспособности.

Также применительно к теме изменения ВРИ в отношении земельного участка, на который распространяется утверждённый градрегламент, необходимо затронуть вопрос о допустимости изменения ВРИ *арендатором земельного участка*.

Даже при наличии градрегламента арендатор должен ориентироваться на положения договора, регулирующие пределы разрешённого использования земельного участка. Арендатор не вправе по своему усмотрению на основании положений ГрК РФ менять ВРИ земельного участка, а у арендодателя отсутствует обязанность изменять ВРИ земельного участка по требованию арендатора².

Также ряд интересных позиций по поводу изменения ВРИ арендатором в случае, если ему предоставлен участок, находящийся в государственной (муниципальной) собственности, приведён в п.п. 2 и 3 Обзора:

- а) арендатор не вправе требовать изменения ВРИ участка и внесения соответствующих изменений в договор аренды, *заключённый по результатам торгов*, поскольку это противоречит прямому предписанию п. 17 ст. 39.8 ЗК РФ, а само требование об изменении ВРИ направлено на обход предусмотренной земельным законодательством для предоставления земельных участков процедуры торгов;
- б) самостоятельное изменение арендатором ВРИ участка на иной из числа ВРИ, предусмотренных градостроительным регламентом, не допускается в том случае, когда участок предоставлен в аренду для определённого вида использования, в зависимости от которого определяется процедура предоставления участка – на торгах или без торгов (т. е. если участок предоставлен без проведения торгов для использования в определённых целях, изменение ВРИ на ВРИ, который предполагает проведение торгов при предоставлении участка, недопустимо).

Б. Определение и изменение видов разрешённого использования земельного участка, в отношении которого должен быть утверждён градрегламент

Если земельный участок входит в состав земель, в отношении которых градрегламент ещё должен быть утверждён, то необходимо учитывать следующее.

Во-первых, в этом случае нельзя говорить о наличии основных, вспомогательных и условно разрешённых ВРИ, которые вводятся только градрегламентом.

Во-вторых, в силу п. 3 ст. 51 ГрК РФ при отсутствии ПЗЗ не допускается выдача разрешений на строительство в целях строительства или реконструкции объектов капитального строительства, за исключением случаев строительства, реконструкции объектов федерального значения, объектов регионального значения, объектов местного значения муниципальных районов, объектов капитального строительства на земельных участках, на которые не распространяется дей-

¹ В более ранней позиции Минэкономразвития РФ указывалось на то, что осуществление выбора ВРИ участка государственными и муниципальными учреждениями возможно по согласованию с публичным собственником земельного участка (Письмо Минэкономразвития РФ от 26.05.2009 № Д23-1570).

² Постановление Президиума ВАС РФ от 25.06.2013 № 1756/13 по делу № А35-765/2012, Постановление Арбитражного суда Уральского округа от 01.03.2016 № Ф09-12229/15 по делу № А60-9785/2015, Постановление Арбитражного суда Северо-Западного округа от 27.06.2017 № Ф07-3736/2017 по делу № А66-3870/2016, Постановление Арбитражного суда Московского округа от 04.08.2015 № Ф05-9404/2015 по делу № А40-214996/14.

ствии градрегламентов или для которых не устанавливаются градрегламенты, и в иных предусмотренных федеральными законами случаях.

Соответственно, получается, что в случае отсутствия утверждённых ПЗЗ, составной частью которых является градрегламент, выбор правообладателями земельных участков, попадающих в соответствующую территорию ВРИ, и осуществление строительства в соответствии с выбранными ВРИ фактически невозможны, что является серьёзным ограничением в использовании земельных участков.

Ранее действовал переходный период, допускающий выбор ВРИ и осуществление строительства на земельных участках, в отношении которых должен быть утверждён градрегламент, до его утверждения.

В соответствии с пп. 5 п. 1 ст. 4 Федерального закона РФ от 29.12.2004 № 191-ФЗ «О введении в действие Градостроительного кодекса Российской Федерации» (далее – закон № 191-ФЗ) до 31.12.2017 разрешённое использование земельных участков и объектов капитального строительства определялось в соответствии с проектом планировки территории, в границах которой расположены такие земельные участки и объекты капитального строительства.

Также пп. 2 п. 1 ст. 4 закона № 191-ФЗ предусмотрено, что уполномоченные органы власти в этом случае были обязаны указывать ВРИ в составе ГПЗУ. На практике, опираясь на указанные нормы, уполномоченные органы заполняли ГПЗУ в отсутствие утверждённого проекта планировки территории, внося, например, вид разрешённого использования на основании данных ЕГРН. Обоснованность таких действий подтверждалась судебной практикой¹.

Отдельно пп. 3 п. 1 ст. 4 закона № 191-ФЗ регулируются вопросы изменения ВРИ таких земельных участков. До 31.12.2017 решение об изменении одного ВРИ земельных участков и объектов капитального строительства на другой ВРИ принималось главой местной администрации с учётом результатов публичных слушаний или общественных обсуждений.

Без проведения публичных слушаний принималось решение об изменении ВРИ при условии, что выбранный ВРИ не противоречит целевому назначению земельного участка:

- если заявителем запрашивалось изменение ВРИ на другой, *предусматривающий жилищное строительство*;
- если до введения в действие ГрК РФ ВРИ объекта капитального строительства, расположенного на земельном участке, *уже был изменён на другой по действовавшим тогда правилам*.

Отдельно в ст.ст. 17.1, 17.2 закона № 191-ФЗ подчёркивалось, что до 01.07.2017 допускается выдача разрешений на строительство в отсутствие утверждённых ПЗЗ в Москве, до 31.12.2017 – в Московской области и других муниципальных образованиях.

Срок «переходного периода» неоднократно продлевался. Однако с 2017 г. изменения законодательства в части продления сроков «переходного периода» не происходили, ввиду чего в настоящее время отсутствует процедура выбора ВРИ собственниками соответствующих земельных участков и имеются все формальные основания для применения п. 3 ст. 51 ГрК РФ, не допускающего выдачу разрешений на строительство до утверждения ПЗЗ применительно к территории, в отношении которой ПЗЗ должны быть утверждены.

В. Определение вида разрешённого использования земельных участков, на которые действие градостроительных регламентов не распространяется или для которых градостроительные регламенты не устанавливаются

В отношении сформированных земельных участков на землях таких категорий ВРИ должен определяться на основании данных кадастра недвижимости.

Если участок ещё не образован, то ВРИ будет внесён в кадастр недвижимости с учётом содержания схемы расположения земельного участка на кадастровом плане территории (ст. 11.10

¹ Например, Определение Верховного Суда РФ от 10.04.2015 № 305-КГ14-8698 по делу № А40-188082/2013.

ЗК РФ). Как предусмотрено пп. 4 п. 14 ст. 11.10 ЗК РФ, в решении об утверждении схемы расположения земельного участка в отношении каждого из земельных участков, подлежащих образованию в соответствии со схемой расположения земельного участка, указывается в том числе ВРИ, если на образуемый земельный участок действие градостроительного регламента не распространяется.

Наиболее проблемным является вопрос о возможности изменения ВРИ земельных участков, в отношении которых градостроительный регламент не устанавливается. Федеральным законодательством такая процедура не предусмотрена, несмотря на прямое указание необходимости этого в п. 5 ст. 37 ГрК РФ.

В 2011 году Минэкономразвития предложило в таких ситуациях руководствоваться пп. 3 п. 1 ст. 4 закона № 191-ФЗ (изменение ВРИ актом главы местной администрации с учётом результатов публичных слушаний до 31.12.2017)¹. Однако суды такую позицию, как правило, не поддерживали, полагая, что до момента закрепления соответствующей процедуры в законе изменение ВРИ невозможно².

В 2015 году Минэкономразвития свою позицию изменило. В письме от 26.06.2015 № Д23и-2963 оно отметило, что порядок изменения ВРИ земельных участков, на которые действие градостроительных регламентов не распространяется или для которых градостроительные регламенты не устанавливаются, до принятия федерального закона может быть определён законодательством субъекта Российской Федерации.

Эта позиция не в полной мере соответствует п. 5 ст. 37 ГрК РФ, который предусматривает, что порядок изменения ВРИ для рассматриваемых земельных участков должен быть определён федеральным законом. До принятия этого закона Министерство предложило руководствоваться региональным законодательством.

Верховный Суд РФ в Обзоре судебной практики за четвёртый квартал 2013 г.³ применительно к землям сельскохозяйственного назначения указал на то, что градостроительное зонирование в отношении таких земель не осуществляется, ВРИ участков и объектов капитального строительства не устанавливаются, вследствие этого они не могут быть изменены. Порядок принятия решений об изменении ВРИ земельных участков и объектов капитального строительства, предусмотренный пп. 3 п. 1 ст. 4 закона № 191-ФЗ, не применяется. До принятия специального законодательства изменение ВРИ для сельскохозяйственных угодий в составе земель сельскохозяйственного назначения возможно только после перевода земельных участков в составе таких земель из земель сельскохозяйственного назначения в другую категорию⁴.

Таким образом, до принятия специального федерального закона, регулирующего данный вопрос, изменение ВРИ сопряжено с существенными рисками последующего отзыва градостроительного плана и разрешения на строительство, а также признания постройки самовольной (ст. 222 ГК РФ).

В таких условиях единственным безопасным способом изменения ВРИ является изменение категории земельного участка на ту категорию, которая предполагает утверждение градостроительного регламента. Порядок и условия такого перевода предусмотрены Федеральным законом от 21.12.2004 № 172-ФЗ «О переводе земель или земельных участков из одной категории в другую».

Также отметим, что применительно к землям лесного фонда Федеральным законом от 02.07.2021 № 301-ФЗ принята новая редакция ст. 21 Лесного кодекса РФ, регулирующей вопросы строительства, реконструкции, капитального ремонта, ввода в эксплуатацию и выво-

¹ Письма Министерства экономического развития Российской Федерации от 05.08.2011 № ОГ-Д23-834, от 15.12.2011 № ОГ-Д23-2457.

² Например, Постановление ФАС Северо-Западного округа от 14.03.2013 по делу № А21-2818/2012.

³ Позиция отражена и в последующих судебных актах, см., например, Апелляционное определение Судебной коллегии по административным делам Верховного Суда РФ от 27.07.2016 № 89-АПГ16-5.

⁴ Отметим, что в соответствии с поправками, внесёнными Федеральным законом от 02.07.2021 № 299-ФЗ, на земельном участке из состава земель сельскохозяйственного назначения, в том числе занятом сельскохозяйственными угодьями, используемом крестьянским (фермерским) хозяйством для осуществления своей деятельности, допускаются строительство, реконструкция и эксплуатация одного жилого дома с количеством этажей не более трёх, общая площадь которого составляет не более пятисот квадратных метров и площадь застройки под которым составляет не более 0,25 процента от площади земельного участка.

да из эксплуатации объектов капитального строительства, не связанных с созданием лесной инфраструктуры, на землях лесного фонда.

В частности, предусматривается, что такие действия допустимы при использовании лесов в строго определённых целях, например:

- строительства и эксплуатации водохранилищ и иных искусственных водных объектов, создания и расширения территорий морских и речных портов, строительства, реконструкции и эксплуатации гидротехнических сооружений;
- строительства, реконструкции и эксплуатации линейных объектов;
- создания и эксплуатации объектов лесоперерабатывающей инфраструктуры;
- осуществления рекреационной деятельности.

Предельные (максимальные и/или минимальные) параметры разрешённого строительства, реконструкции указанных объектов капитального строительства и определённые с учётом видов использования лесов требования к таким объектам, за исключением линейных объектов, утверждаются Правительством РФ.

Распоряжением Правительства РФ от 30.04.2022 № 1083-р утверждены следующие предельные параметры разрешённого строительства на землях лесного фонда. Например, для целей рекреационной деятельности установлены следующие предельные параметры:

- количество надземных этажей – не более 3;
- высота – не более 15 метров.

Г. Определение вида разрешённого использования участка при наличии утверждённого ППТиПМ

Как правило, градрегламент конкретной территориальной зоны содержит целый список основных и условно разрешённых ВРИ, которые могут выбираться правообладателями участков либо самостоятельно без дополнительных согласований (применительно к основным ВРИ), либо с соблюдением процедуры получения разрешения на УРВИ.

Вместе с тем достаточно часто в положении о характеристиках планируемого развития территории в составе ППТиПМ предусматривается так называемое функциональное назначение объекта капитального строительства на конкретном участке, границы которого определены в ПМТ. Например, в ППТиПМ функциональное назначение объекта капитального строительства на определённом участке может быть определено как «крытый спортивный комплекс».

Такое установление функционального назначения объектов в ППТиПМ влечёт ограничение как возможности выбора ВРИ, предусмотренных градрегламентом конкретной зоны (вместо выбора любого ВРИ из списка правообладатель участка может изменить ВРИ участка только на ВРИ, соотносящийся с функциональным назначением объекта в ППТиПМ, т. е. говорить о какой-либо свободе определения ВРИ не приходится), так и конкретного назначения и характеристик объекта (например, не любые объекты, соответствующие ВРИ «спорт», а только «крытый спортивный комплекс»). В силу положений п. 1 ст. 51 ГрК РФ правообладатель участка не сможет получить разрешение на строительство объекта, не соответствующего функциональному назначению объекта капитального строительства, предусмотренному в ППТиПМ¹.

Соответственно, при наличии утверждённого ППТиПМ изменение ВРИ и строительство объекта капитального строительства с иным функциональным назначением возможно только после отмены ППТиПМ либо внесения изменений в ППТиПМ, которое может осуществляться по инициативе заинтересованного лица (п. 8 ст. 45, п. 1 ст. 46 ГрК РФ).

Интересным является вопрос о том, ограничивается ли возможное использование участка указанным в ППТиПМ разрешённым использованием, если по ППТиПМ участок является застро-

¹ Постановление Арбитражного суда Северо-Западного округа от 26.09.2016 № Ф07-7265/2016, Ф07-7266/2016 по делу № А56-78587/2015, Постановление Тринадцатого арбитражного апелляционного суда от 11.08.2014 по делу № А56-72314/2013.

енным (часто в ППТиПМ участки подразделяются на две категории: «формируемые / с планируемым развитием» и «застроенные»).

В действительности указание разрешённого использования застроенного участка является только отражением его текущего на момент утверждения ППТиПМ использования и, с нашей точки зрения, не является «характеристикой планируемого развития», соответственно, правообладатель участка не должен быть ограничен в выборе ВРИ в соответствии с градрегламентом в составе ПЗЗ. Данная позиция находит подтверждение и в некоторых актах арбитражных судов¹.

Однако существует и иная позиция государственных органов, которые исходят из того, что и будущее использование таких участков возможно только определённым ППТиПМ способом, что приводит к тому, что правообладатели участков вынуждены корректировать/оспаривать в судебном порядке ППТиПМ как противоречащий актуальным документам территориального планирования и градостроительного зонирования².

Также дополнительные вопросы способна вызвать ситуация, когда ВРИ определён в ППТиПМ, однако фактические границы участка не совпадают с границами участка в ПМТ. Возможны разные подходы к решению этого вопроса, но нам представляется, что если участок не соответствует ППТиПМ по своим границам, то он во всех случаях не выполняет заложенную в ППТиПМ расчётную функцию, а следовательно, отсутствуют основания говорить об ограничениях собственника такого участка в части выбора ВРИ.

В завершение настоящего подраздела отметим, что в 2018 г. в Государственную Думу РФ был внесён законопроект № 496293-7 «О внесении изменений в Земельный кодекс Российской Федерации и некоторые законодательные акты Российской Федерации (в целях совершенствования определения видов разрешённого использования земельных участков)» (принят в первом чтении, но какие-либо дальнейшие движения по проекту практически не осуществляются с 09.10.2018, что ставит под сомнение итоговое принятие)³, которым предлагается дополнить ЗК РФ главой, предусматривающей регулирование на комплексной основе вопросов, связанных с установлением, определением и изменением ВРИ участков.

В качестве лишь некоторых нововведений, предлагаемых законопроектом, можно привести следующие:

- по общему правилу ВРИ устанавливаются регламентами использования земель (градостроительным, лесохозяйственным, положением об особо охраняемой природной территории);
- разрешённое использование участков в ряде случаев устанавливается в соответствии с утверждённым ПМТ (например, в отношении участков для размещения линейных объектов, участков, предназначенных для использования в качестве земель общего пользования);
- прямо закреплено, что разрешённое использование участка считается установленным со дня внесения в ЕГРН сведений о ВРИ;
- государственное (муниципальное) унитарное предприятие, государственное (муниципальное) учреждение вправе выбрать ВРИ участков из числа ВРИ, предусмотренных регламентом использования земель, при наличии согласия в письменной форме органов, в ведении которых находятся эти предприятие, учреждение. При этом соответствующие органы обязаны отказать в согласовании ВРИ участка в случае, если выбираемые ВРИ не соответствуют видам деятельности, указанным в учредительных документах таких предприятий или учреждений.

¹ Решение Арбитражного суда Санкт-Петербурга и Ленинградской области от 05.08.2020 по делу № А56-118529/2019, Решение Арбитражного суда Санкт-Петербурга и Ленинградской области от 11.08.2017 по делу № А56-78140/2016.

² Например, Решение Санкт-Петербургского городского суда от 31.03.2021 по делу № За-104/2021, оставленное без изменения Апелляционным определением Второго апелляционного суда общей юрисдикции от 07.07.2021.

³ <http://sozd.parliament.gov.ru/bill/496293-7>

1.3.2. Федеральный классификатор видов разрешённого использования и его применение

Согласно п. 2 ст. 7 ЗК РФ ВРИ земельных участков определяются в соответствии с классификатором, утверждённым федеральным органом исполнительной власти, осуществляющим функции по выработке государственной политики и нормативно-правовому регулированию в сфере земельных отношений (далее – Классификатор).

Ранее действовавший Классификатор был утверждён Приказом № 540¹, им с 24 декабря 2014 года для использования на будущий период введён закрытый перечень возможных видов разрешённого использования² и коды к ним, подлежащие применению во всех регионах РФ. Классификатор содержал пояснения по допустимой деятельности по каждому ВРИ, включая ограничения по высотности объектов жилой застройки.

В 2020 г. полномочия по утверждению Классификатора ВРИ были закреплены за Федеральной службой государственной регистрации, кадастра и картографии.

Во исполнение этого положения принят Приказ Росреестра от 10.11.2020 № П/0412³, которым утверждён новый Классификатор, вступивший в силу с 05.04.2021.

Отметим, что, несмотря на принятие нового нормативного акта, которым утверждён новый Классификатор, содержание Приказа Росреестра от 10.11.2020 № П/0412 в изначальной редакции дублировало актуальную на тот момент редакцию приказа Минэкономразвития России от 01.09.2014 № 540, т. е. изменений с содержательной точки зрения не произошло, изменились только уполномоченный орган на утверждение Классификатора и сам нормативно-правовой акт, которым он утверждён.

Однако в 2021 г. в новый Классификатор были внесены изменения Приказами Росреестра от 20.04.2021 № П/0166, от 30.07.2021 № П/0326, от 16.09.2021 № П/0414, от 23.06.2022 № П/0246. Данными актами было скорректировано описание некоторых ВРИ⁴, а также введены некоторые новые ВРИ (например, «Виноградарство» с кодом 1.5.1, «Размещение гаражей для собственных нужд» с кодом 2.7.2, «Электронная промышленность» с кодом 6.3.3).

Согласно п. 11 ст. 34 Федерального закона от 23.06.2014 № 171-ФЗ⁵ (далее – закон № 171-ФЗ) разрешённое использование земельных участков, установленное до дня утверждения Классификатора, признаётся действительным вне зависимости от его соответствия указанному Классификатору. Таким образом, в отношении земельных участков, сформированных до вступления в силу Приказа № 540, изменять разрешённое использование не требуется.

При этом при образовании земельного участка по правилам п. 3 ст. 11.2 ЗК РФ возможно руководствоваться ранее установленными ВРИ независимо от соответствия такого вида Классификатору. Согласно положениям п. 3 ст. 11.2 ЗК РФ целевым назначением и разрешённым использованием образуемых земельных участков признаются целевое назначение и разрешённое использование земельных участков, из которых при разделе, объединении, перераспределении или выделе образуются земельные участки, за исключением случаев, установленных федеральными законами⁶.

¹ Приказ Министерства экономического развития РФ от 01.09.2014 № 540 «Об утверждении классификатора видов разрешённого использования земельных участков».

² Перечень расширен и уточнён Приказами Минэкономразвития России от 30.09.2015 № 709, от 06.10.2017 № 547, от 09.08.2018 № 418, от 04.02.2019 № 44.

³ Приказ Росреестра от 10.11.2020 № П/0412 «Об утверждении классификатора видов разрешённого использования земельных участков».

⁴ Например, из описания ВРИ «Жилая застройка» исключено описание зданий, которые не относятся к предназначенным для проживания человека, а из описания ВРИ «Гостиничное обслуживание» и «Туристическое обслуживание» исключено указание на возможность размещения иных зданий, используемых с целью извлечения предпринимательской выгоды из предоставления жилого помещения для временного проживания в них.

⁵ Федеральный закон от 23.06.2014 № 171-ФЗ (ред. от 27.12.2019) «О внесении изменений в Земельный кодекс Российской Федерации и отдельные законодательные акты Российской Федерации».

⁶ Пункт 58 ответов Минэкономразвития РФ на часто задаваемые вопросы по реализации положений Федерального закона от 23 июня 2014 г. № 171-ФЗ «О внесении изменений в Земельный кодекс Российской Федерации и отдельные законодательные акты Российской Федерации».

Вместе с тем в судебной практике по земельным спорам положения Классификатора применяются¹ в том числе и в делах относительно земельных участков, расположенных на территориях, где формально применяться Классификатор не должен². Так, суд при рассмотрении вопроса обоснованности привлечения к ответственности за использование земельного участка не в соответствии с разрешённым использованием руководствовался Приказом № 540, а не утверждёнными ПЗЗ.

П. 3 ст. 85 ЗК РФ допускает использование земельных участков их собственниками, землепользователями, землевладельцами и арендаторами в соответствии с любым видом разрешённого использования, предусмотренным градостроительным регламентом для каждой территориальной зоны.

До 1 января 2021 года орган местного самоуправления муниципального образования (в федеральных городах – высший исполнительный орган региона) был обязан внести изменения в ПЗЗ в части приведения ВРИ земельных участков, установленных градостроительным регламентом, в соответствие с ВРИ земельных участков, предусмотренными Классификатором (п. 12 ст. 34 закона № 171-ФЗ). При этом проведение публичных слушаний по проекту изменений, вносимых в ПЗЗ, в этой части не требуется.

Полагаем, что при неисполнении указанной обязанности публичным субъектом возможны выбор и использование ВРИ, предусмотренных Классификатором, которые соотносятся с теми ВРИ, которые предусмотрены неактуализированными ПЗЗ, а также оспаривание в судебном порядке бездействия уполномоченного органа в части неприведения ПЗЗ в соответствие с Классификатором.

В отношении участков с ранее установленными ВРИ, которые не предусмотрены Классификатором, законодательство также предусматривает возможность для правообладателя обратиться в уполномоченный орган (государственной власти или МСУ) с заявлением об установлении соответствия разрешённого использования участка Классификатору ВРИ, решение по которому должно быть принято в течение 1 месяца (п. 13 ст. 34 закона № 171-ФЗ). Принятое решение об установлении соответствия является основанием для внесения изменений в кадастр недвижимости. Отказ или бездействие уполномоченного органа по результатам рассмотрения заявления могут быть обжалованы в суде³.

Основные группы ВРИ

Перечень видов разрешённого использования, установленного в Классификаторе, можно разделить на следующие основные группы.

Таблица 4. ГРУППЫ НАИБОЛЕЕ РАСПРОСТРАНЁННЫХ ВРИ

| Наименование группы | Номер кода | Комментарий |
|------------------------------------|-------------------------|---|
| Сельскохозяйственное использование | 1.0 (включает 1.1-1.20) | Сельскохозяйственное использование включает в себя, например, ВРИ «садоводство», который не предполагает строительство жилого дома (только осуществление хозяйственной деятельности, в том числе на сельскохозяйственных угодьях, связанной с выращиванием многолетних плодовых и ягодных культур, винограда и иных многолетних культур). Отметим, что размещение жилого дома, не подлежащего разделу на квартиры, возможно на земельном участке, для которого установлен ВРИ «ведение личного подсобного хозяйства» (2.2), «ведение садоводства» (13.2). |

¹ Например, Определение Верховного Суда РФ от 23.01.2017 № 309-КГ16-19089 по делу № А60-910/2016, Постановление Арбитражного суда Поволжского округа от 07.04.2016 № Ф06-7298/2016 по делу № А55-10273/2015.

² Постановление Тринадцатого арбитражного апелляционного суда от 15.09.2015 по делу № А56-17165/2015.

³ Постановление Арбитражного суда Московского округа от 15.12.2016 № Ф05-18728/2016 по делу № А40-69523/16.

| Наименование группы | Номер кода | Комментарий |
|--|--|---|
| Жилая застройка | 2.0 (включает коды 2.1-2.7.1) | Например, для ИЖС, малоэтажной многоквартирной жилой застройки, для ведения личного подсобного хозяйства, блокированной жилой застройки, передвижного жилья, среднеэтажной жилой застройки и пр. Отдельно выделено ВРИ «обслуживание жилой застройки» и «объекты гаражного назначения». |
| Общественное использование объектов капитального строительства | 3.0 (включает коды 3.1-3.10.2) | Указанные коды содержат такие важные социально-ориентированные ВРИ, как социальное и бытовое обслуживание, здравоохранение, образование, просвещение и пр. |
| Предпринимательство | 4.0 (включает коды 4.1-4.10) | Данный код ВРИ содержит в себе наиболее востребованные для девелоперов ВРИ – деловое управление, объекты торговли (торговые центры, торгово-развлекательные центры (комплексы), рынки, магазины, банковская и страховая деятельность и пр. |
| Отдых (рекреация) | 5.0 (включает коды 5.1-5.5) | Включает в себя следующие ВРИ: спорт, природно-познавательный туризм, туристическое обслуживание, охота и рыбалка, а также причалы для маломерных судов и пр. |
| Производственная деятельность | 6.0 (формально не указано, что коды 6.1-6.11 включены) | В коды 6.1-6.11 включены такие виды ВРИ, как недропользование, тяжёлая промышленность, автомобилестроительная промышленность, лёгкая промышленность, пищевая промышленность. |

Наряду с указанными группами Классификатор содержит такие группы ВРИ, как транспорт (7.0), обеспечение обороны и безопасности (8.0), деятельность по особой охране и изучению природы (9.0), использование лесов (10.0), водные объекты (11.0), земельные участки (территории) общего пользования (12.0), земельные участки общего назначения (13.0) и земельные участки, входящие в состав общего имущества собственников индивидуальных жилых домов в малоэтажном жилом комплексе (14.0).

Отметим, что текстовое наименование ВРИ земельного участка и его код (числовое обозначение) являются равнозначными.

Также в соответствии с примечанием № 2 к Классификатору содержание ВРИ, перечисленных в нём, допускает (если федеральным законом не установлено иное) без отдельного указания в Классификаторе размещение и эксплуатацию следующих объектов:

- линейного объекта (кроме железных дорог общего пользования и автомобильных дорог общего пользования федерального и регионального значения);
- защитных сооружений (насаждений);
- объектов мелиорации;
- антенно-мачтовых сооружений;
- информационных и геодезических знаков;
- элементов благоустройства.

В правоприменительных актах¹ отмечается, что данное положение следует понимать как *дополнение к любому из видов разрешённого использования, указанному в Классификаторе, если*

¹ Постановление Верховного Суда РФ от 29.06.2018 № 41-АД18-14, от 21.02.2018 № 41-АД18-5.

В Обзоре вопросов, содержащихся в обращениях граждан, представителей организаций (юридических лиц), общественных объединений, поступивших в Минэкономразвития России, и принимаемых мер, утв. Минэкономразвития России (можно ознакомиться по адресу: <https://www.economy.gov.ru/material/file/74c1df9e95bd963257476278467cc6b2/obzor.pdf>), по данному вопросу указывается следующее: «Положения примечания № 2 к Приказу следует понимать как дополнение к любому из видов разрешённого использования, указанного в Классификаторе, если иное прямо не запрещено федеральным законом. Таким образом, Приказом установлено, что размещение отдельных объектов допускается на земельных участках с любым видом разрешённого использования без дополнительного кадастрового учёта изменений в части разрешённого использования земельного участка. При этом данное положение применимо ко всем категориям земель, за исключением случаев, когда размещение некоторых видов линейных объектов запрещено правовым режимом определённой категории земель (например, режимом особо охраняемых природных территорий)».

иное прямо не запрещено федеральным законом, и размещение соответствующих объектов, например АМС, допускается на земельных участках с *любым видом разрешённого использования*.

Предельное количество этажей для жилой застройки

Споры о предельном количестве этажей/этажности в отношении жилых домов в настоящее время на регулярной основе встречаются в практике загородного строительства в связи с нечёткостью формулировок, что должно быть устранено в связи с внесёнными в Классификатор изменениями.

Таблица 5. СРАВНИТЕЛЬНАЯ ТАБЛИЦА ОТДЕЛЬНЫХ ПАРАМЕТРОВ ЖИЛОЙ ЗАСТРОЙКИ

| Наименование | Количество этажей | |
|---|---------------------------------------|-------------------|
| | подземных | надземных |
| ИЖС | без ограничений | не более 3 этажей |
| Малоэтажное строительство | не более 4 этажей, включая мансардный | |
| Блокированная жилая застройка | не более 3 этажей | |
| Садовые дома | без ограничений | не более 3 этажей |
| Среднеэтажная жилая застройка | без ограничений | не выше 8 этажей |
| Многоэтажная жилая застройка (высотная застройка) | без ограничений | 9 этажей и выше |

Отметим, что в соответствии с п. 2 ст. 23.1 Федерального закона от 29.07.2017 № 217-ФЗ «О ведении гражданами садоводства и огородничества для собственных нужд и о внесении изменений в отдельные законодательные акты Российской Федерации» параметры садового дома должны соответствовать параметрам объекта ИЖС, указанным в п. 39 ст. 1 ГрК, то есть в т. ч. ограничению количества надземных этажей (не более чем три), высоты (не более двадцати метров).

Учитывая, что допустимое количество этажей играет решающую роль при определении вида жилой застройки, нельзя не остановиться на проблеме соотношения понятий «количество этажей» и «этажность».

В соответствии с законодательством и разъяснениями органов государственной власти¹ традиционно признавалось, что данные понятия различаются:

- **этажность:** количество всех надземных этажей, в том числе мансардный, а также цокольный этаж;
- **количество (число) этажей:** все планировочные уровни, определяемые как этаж, включая все надземные этажи, в том числе мансардный, все подземные этажи, а также цокольный этаж.

¹ П. А.9 «СП 118.13330.2022. Свод правил. Общественные здания и сооружения. СНиП 31-06-2009», утв. и введён в действие Приказом Минстроя России от 19.05.2022 № 389/пр (в ред. Приказа Минстроя России от 26.07.2022 № 615/пр). См. также Письмо Минстроя России от 23.10.2015 № 34425-АБ/08 «По вопросу применения нормативно-технических документов в области строительства», Письмо Минэкономразвития России от 20.03.2013 № ОГ-Д23-1426 «Об определении количества этажей и этажности и критериях отнесения зданий к объектам индивидуального жилищного строительства», Письмо Минрегиона России от 06.08.2010 № 29307-ИП/08 «Об использовании понятия «количество этажей» при определении необходимости проведения государственной экспертизы проектной документации».

При этом необходимо отметить, что в целом регулирование количества этажей/этажности является достаточно противоречивым и несистематизированным, например, неясно, почему в соответствии с Классификатором в отношении объектов ИЖС, среднеэтажных и многоэтажных домов регламентируется только количество надземных этажей (где-то используется термин «этажность», где-то «надземный этаж»), а в отношении малоэтажных домов – всех этажей (используется просто термин «этаж»).

1.3.3. Предельные размеры земельных участков и предельные параметры разрешённого строительства/реконструкции

Как следует из п. 9 ст. 1 ГрК РФ, предельные (минимальные и/или максимальные) размеры земельных участков и предельные параметры разрешённого строительства, реконструкции объектов капитального строительства (далее – предельные параметры) являются частью градостроительного регламента.

Регулированию предельных параметров посвящена ст. 38 ГрК РФ. Они могут включать в себя:

- 1) размеры земельных участков, в том числе их площадь;
- 2) минимальные отступы от границ земельных участков;
- 3) предельное количество этажей или предельную высоту ОКС;
- 4) максимальный процент застройки.

Законодатель прямо указывает на открытый характер приведённого выше перечня (п. 1.2 ст. 38 ГрК РФ). Таким образом, при разработке ПЗЗ местные власти могут учесть особенности той или иной территории путём установления дополнительных параметров.

Следует обратить внимание на п. 3 ст. 38 ГрК РФ, согласно которому в одной территориальной зоне могут быть установлены различные подзоны. При этом в границах территориальной зоны во всех подзонах должны быть одинаковые виды разрешённого использования, но могут отличаться предельные параметры. В качестве примера можно указать две подзоны (ТД1-1_1 и ТД1-1_2), установленные в Санкт-Петербурге в рамках одной территориальной зоны – ТД1-1. При этом виды разрешённого использования для обеих подзон одинаковы (установлены п. 2.9 Приложения 7 к ПЗЗ СПб¹), а предельные параметры различны. Так, например, в данных подзонах отличается минимальная площадь озеленения земельных участков.

Теперь рассмотрим каждый вид предельных параметров более подробно.

Предельные размеры земельных участков

С учётом того, что территориальные зоны подразумевают только определённые виды разрешённого использования, для осуществления этих видов использования участок объективно должен быть не меньше / не больше определённого размера, иначе использование участка может привести к негативным последствиям (неэффективное использование земли, нарушение права соседей на благоприятную окружающую среду или благоприятные условия жизнедеятельности).

То есть предельные размеры участков являются необходимым минимумом (максимумом) для соблюдения публичных интересов и прав третьих лиц при использовании участка в определённой территориальной зоне. Так, привычные всем дачные «6 соток» попали во многие градостроительные регламенты в виде минимально допустимого размера земельных участков в территориальной зоне, предназначенной для размещения садоводств². Установление данного параметра в меньшем размере могло повлечь появление в соответствующей территориальной

¹ Постановление Правительства Санкт-Петербурга от 21.06.2016 № 524 «О Правилах землепользования и застройки Санкт-Петербурга».

² Например, часть 5 ст. 17 ПЗЗ Магнитогорска, утверждённых решением Магнитогорского городского собрания депутатов от 17.09.2008 № 125.

зоне участков, фактически не пригодных для садоводства, чрезмерную нагрузку на инфраструктуру садоводств и прочие негативные последствия.

Наравне с минимальными размерами могут устанавливаться и максимальные размеры земельных участков. Так, ПЗЗ Хабаровска в отдельных зонах для целей осуществления гражданами индивидуального жилищного строительства устанавливают максимальный размер земельного участка 2000 квадратных метров¹. Представляется, что подобные ограничения могут быть вполне эффективными при борьбе с недобросовестными застройщиками, которые возводят на землях для ИЖС многоквартирные дома.

Предельные размеры земельных участков, в первую очередь, необходимо учитывать при формировании земельных участков. Как следует из п. 1 ст. 11.9 ЗК РФ, предельные (максимальные и минимальные) размеры земельных участков, в отношении которых в соответствии с законодательством о градостроительной деятельности устанавливаются градостроительные регламенты, определяются такими градостроительными регламентами. Таким образом, закон запрещает формировать земельные участки меньше либо больше по площади, чем установлено градостроительным регламентом в качестве пределов площади.

При этом необходимо учитывать, что, исходя из п. 3 ст. 11.2 ЗК РФ, целевым назначением и разрешённым использованием образуемых земельных участков признаются целевое назначение и разрешённое использование земельных участков, из которых при разделе, объединении, перераспределении или выделе образуются земельные участки, за исключением случаев, установленных федеральными законами. Т. е. если правообладатель земельного участка производит раздел земельного участка с видом разрешённого использования «для размещения многоквартирного дома» в территориальной зоне, где минимальный размер участка для данного вида использования установлен 1000 кв. м, получившиеся земельные участки будут иметь такой же вид разрешённого использования и, соответственно, не должны быть меньше 1000 кв. м.

Участок, который будет сформирован с нарушением предельных размеров, не может быть поставлен на кадастровый учёт. Этот вывод следует как из пп. 28 п. 1 ст. 26 закона 218-ФЗ, так и из правоприменительной практики государственных органов².

Также необходимо помнить, что предельные размеры земельных участков устанавливаются для всех участков, отнесённых к соответствующей территориальной зоне. Форма собственности или иные права на земельный участок не имеют значения. Даже если все участки после раздела останутся в собственности одного лица, орган кадастрового учёта должен отказать в постановке на учёт земельного участка с площадью меньше (больше) предельного параметра, установленного градостроительным регламентом³.

Если участок находится в долевой собственности и при его разделе возникнет два (или более) участка, площадь которых менее установленной в качестве предельного параметра, то такой выдел доли в праве на земельный участок не допускается законом (п. 3 ст. 252 ГК РФ).

Необходимо также отметить, что установление предельных размеров участков не повлечёт необходимость приводить в соответствие с новыми параметрами участки, которые уже существовали к моменту утверждения таких параметров. Как следует из п. 8 ст. 36 ГрК РФ, земельные участки, виды разрешённого использования, предельные (минимальные и/или максимальные) размеры которых не соответствуют градостроительному регламенту, могут использоваться без установления срока приведения их в соответствие с градостроительным регламентом, за исключением случаев, если использование таких земельных участков и объектов капитального строительства опасно для жизни или здоровья человека, для окружающей среды, объектов культурного наследия. Однако в силу п. 9 ст. 36 ГрК РФ реконструкция указанных объектов капитального строительства может осуществляться только путём приведения таких объектов в соответствие с градостроительным регламентом или путём уменьшения их несоответствия предельным параметрам разрешённого строительства, реконструкции.

¹ Ст. 11 ПЗЗ городского округа «Город Хабаровск», утверждённых решением Хабаровской городской Думы от 21.05.2002 № 211.

² Например, Письмо Росреестра от 29.10.2015 № 19-исх/15538-СМ/15.

³ Апелляционное определение Верховного Суда Республики Дагестан от 07.07.2015 по делу № 33-2831/2015.

Минимальные отступы от границ земельных участков

Минимальные отступы от границ земельного участка устанавливаются градостроительным регламентом в целях определения мест допустимого размещения строений, за пределами которых запрещено строительство зданий, строений, сооружений.

Объект капитального строительства, который будет возведён на земельном участке с нарушением указанного параметра, может быть признан самовольной постройкой, и к застройщику, допустившему подобное нарушение, может быть предъявлено требование о сносе данной постройки.

Исходя из формулировок ст. 38 ГрК РФ, установление минимальных отступов не является обязательным. Однако в соответствии с п. 1.1 ст. 38 ГрК РФ в случае, если в градостроительном регламенте применительно к определённой территориальной зоне не устанавливаются предельные параметры, непосредственно в градостроительном регламенте применительно к этой территориальной зоне указывается, что такие предельные параметры не подлежат установлению. Напомним, что ранее в правоприменительной практике был сформирован подход, согласно которому в случае, если в градостроительном регламенте отсутствуют минимальные отступы от границ участка (без указания на то, что соответствующий предельный параметр не подлежит установлению), то такие отступы установлены равными нулю¹.

В то же время проектировщики и застройщики должны понимать, что отсутствие в градостроительном регламенте минимальных отступов *не позволяет проектировать и строить здания без учёта отступов, установленных техническими регламентами*. К примеру, жилое здание должно располагаться на расстоянии не менее 25 метров от автозаправочной станции с подземными резервуарами, даже если градостроительным регламентом установлен нулевой отступ от границы земельного участка².

Минимальные отступы от границ участка в обязательном порядке указываются в градостроительном плане земельного участка³, на основании которого, в свою очередь, выполняется проектирование. Если установлены нулевые отступы, то весь земельный участок в чертеже градостроительного плана заштриховывается как место допустимого размещения объекта.

Раньше государственные и муниципальные органы зачастую допускали ошибку, толкуя указанные выше нормы таким образом, что если весь участок в чертеже ГПЗУ заштрихован как допустимое место размещения объекта, то застройщик может застроить весь участок без соблюдения иных нормативов.

Между тем минимальные отступы предназначены только для определения допустимого места размещения строения на участке. Они не определяют максимальный процент застройки участка или площадь допустимого к размещению объекта. Минимальные отступы должны определяться вне зависимости от остальных предельных параметров, таких как озеленение или обеспечение парковочными местами. Застройщик волен сам решать, где в пределах допустимого места размещения строений на участке ему возвести объект, а какую часть участка отвести под озеленение или парковочные места.

Предельное количество этажей, предельная высота строений

Данный параметр, пожалуй, как ни один другой важен для соблюдения однородности территориальных зон. Например, возникновение небоскрёба посреди трёхэтажной застройки XIX века, очевидно, приводит к ухудшению эстетических качеств зоны в целом.

Так же как и с прочими предельными параметрами, необходимо помнить, что помимо ограничений, предусмотренных градостроительными регламентами, застройщик должен соблюдать

¹ Например, Постановление ФАС Волго-Вятского округа от 27.02.2012 по делу № А29-2448/2011.

² Таблица 15 Федерального закона от 22.07.2008 № 123-ФЗ «Технический регламент о требованиях пожарной безопасности».

³ Форма градостроительного плана земельного участка утверждена Приказом Минстроя России от 25.04.2017 № 741/пр.

ограничения технических регламентов. В отношении высот строящихся зданий, помимо градостроительных ограничений, застройщик должен, к примеру, учитывать необходимость обеспечения инсоляции в соседних строениях, ограничения, связанные с сейсмической опасностью, и т. п.

Исходя из того, как данный параметр сформулирован, ясно, что предельная высота должна определяться единым значением, а не диапазоном значений. Между тем органы государственной власти не всегда согласны с указанной позицией. Так, к примеру, исходя из Правил землепользования и застройки Санкт-Петербурга (далее – ПЗЗ СПб), высота может определяться тремя значениями, первое из которых («А») представляет обычный максимальный параметр, второе («А/А1») – обычный максимальный параметр и высоту до наивысшей отметки элемента здания для размещения инженерного оборудования в капитальных конструкциях, а третье («Б/Б1/В») – обычный максимальный параметр, от которого допустимо отклонение, максимальную высоту применительно к инженерному оборудованию в капитальных конструкциях, а также предельную величину, до которой возможно отклонение при строительстве. Между тем отклонение от предельных параметров является отдельной процедурой и не должно использоваться при определении самого предельного параметра. Величину возможного отклонения градостроительный регламент предусматривать не должен, поскольку она зависит от особенностей конкретного участка и устанавливается по итогам публичных слушаний¹.

Верховным Судом РФ при рассмотрении дела² по оспариванию нормы о предельной высоте в ПЗЗ СПб (в предыдущей редакции) был сформулирован подход со ссылкой на СП 118.13330.2012³ о том, что предельная высота – это максимальная высота от уровня земли до максимальной высотной отметки любых элементов здания, за исключением крышных антенн, молниеотводов и других инженерных устройств, которые не учитываются при определении архитектурной высоты здания. Ввиду этого исключение определённых конструктивных элементов при определении максимальной высоты в ПЗЗ влечёт риски в части оспаривания ПЗЗ и выданных в соответствии с ними разрешений на строительство.

Кроме того, требования к высоте строений могут определяться не только предельными параметрами градостроительного регламента и технических регламентов, но и режимами использования земель в границах зон охраны объектов культурного наследия. При этом такие режимы могут содержать куда более замысловатые требования к высоте зданий. К примеру, может быть установлена отдельная высота для лицевой и дворовой застройки квартала, высота конька кровли может определяться с учётом максимального угла наклона крыши. Также в отдельных зонах может быть установлено требование о недопустимости превышения по высоте примыкающих зданий.

Отдельное внимание следует уделить требованиям к высоте, которые совсем не связаны с конкретным застраиваемым участком. Так, например, может быть установлено требование к сохранению композиционных принципов, присущих определённой эпохе, в границах территориальной зоны или требование к охране сочетания компонентов исторического городского ландшафта с акцентами и доминантами на фоне неба в пределах видимости⁴.

¹ По вопросу о допустимости установления в ПЗЗ запрета на отклонение от предельных параметров (обозначение «А» в ПЗЗ СПб), а также предела для отклонения (обозначение «В» в ПЗЗ СПб) можно отметить Определение ВС РФ от 28.04.2015 № 303-КГ15-717 по делу № А73-9222/2014. Данным Определением признаны недействующими изменения в ПЗЗ г. Хабаровска, в которых вводился полный запрет на отклонение от максимального процента застройки земельных участков для одних территориальных зон и предел увеличения максимального процента застройки (не более чем на 10%) для других территориальных зон. Данный подход может быть использован по аналогии к другим предельным параметрам, в т. ч. максимальной высоте.

² Апелляционное определение ВС РФ от 13.09.2017 № 78-АПГ17-11.

³ «СП 118.13330.2012. Свод правил. Общественные здания и сооружения. Актуализированная редакция СНиП 31-06-2009», утв. Приказом Минрегиона России от 29.12.2011 № 635/10.

⁴ Пункт 2.2.3.1 Приложения 1 к Режимам использования земель в границах зон охраны объектов культурного наследия на территории Санкт-Петербурга, установленным законом Санкт-Петербурга № 820-7.

Максимальный процент застройки

Исходя из содержания ст. 38 ГрК РФ, максимальный процент застройки в границах земельного участка определяется как отношение суммарной площади земельного участка, которая может быть застроена, ко всей площади земельного участка. Принципиально важно отличать этот параметр от коэффициента плотности застройки, который определяется как отношение площади всех этажей зданий и сооружений к площади участка (квартала)¹, а также иных предельных параметров, которые могут устанавливаться в ПЗЗ. Например, ПЗЗ СПб предусматривают такой параметр, как коэффициент использования территории (КИТ), который определяется как отношение общей площади квартир (номеров/апартаментов в ряде случаев), которые можно разместить на земельном участке, к площади земельного участка (п. 1.5 Приложения № 7).

Максимальный процент застройки земельного участка может быть установлен в размере 0%, например, для зон рекреации. Такой параметр означает, что строительство на земельном участке невозможно.

Данный параметр не отражает существующую на момент составления градостроительного плана земельного участка ситуацию, а призван установить предельно допустимый процент застройки участка. То есть данный параметр не отражает площадь существующей застройки относительно площади участка и не может изменяться в зависимости от площади существующей застройки. Данный вывод подтверждается судебной практикой².

Иные показатели

В силу п. 1.2 ст. 38 ГрК РФ наряду с прямо указанными в п. 1 данной статьи предельными параметрами разрешённого строительства, реконструкции в градостроительном регламенте могут быть установлены иные предельные параметры. На практике, помимо указанных выше параметров, местный законодатель часто устанавливает требования к минимальной доле озеленения территории земельных участков, минимальному количеству парковочных мест для хранения индивидуального автотранспорта и т. п. В принципе, количество предельных параметров, а также объём регулирования зависят только от фантазии местного законодателя (в качестве иллюстрации различных подходов можно привести ПЗЗ Москвы³, которыми предусмотрено только три предельных параметра: предельная плотность застройки земельного участка, предельная высота зданий и максимальный процент застройки в границах земельного участка, и ПЗЗ СПб, в которых градостроительные регламенты предусматривают более 10 различных предельных параметров).

Несмотря на то, что за счёт введения дополнительных предельных параметров можно решить часть градостроительных проблем, излишнее регулирование или постоянные изменения таких параметров или их показателей существенно увеличивают риски признания построек самовольными, т. е. необоснованно затрудняют девелопмент участков и объектов.

1.3.4. Особенности использования территории в границах красных линий

Градостроительным кодексом РФ предусмотрен ещё один вид градостроительных ограничений – красные линии. Согласно п. 11 ст. 1 ГрК РФ (в ред. Федерального закона от 02.08.2019 № 283-ФЗ) это линии, которые обозначают границы территорий общего пользования и подлежат установлению, изменению или отмене в документации по планировке территории.

¹ Приложение Б к «СП 42.13330.2016. Свод правил. Градостроительство. Планировка и застройка городских и сельских поселений. Актуализированная редакция СНиП 2.07.01-89*».

² Постановление ФАС Уральского округа от 28.05.2014 № Ф09-2433/14 по делу № А76-12409/2013.

³ Постановление Правительства Москвы от 28.03.2017 № 120-ПП «Об утверждении Правил землепользования и застройки города Москвы».

Исходя из п. 12 указанной статьи, территории общего пользования – территории, которыми беспрепятственно пользуется неограниченный круг лиц (в том числе площади, улицы, проезды, набережные, береговые полосы водных объектов общего пользования, скверы, бульвары).

Смысл красных линий заключается в том, что формирование земельных участков не должно приводить к уменьшению существующей (или планируемой) территории общего пользования. Устанавливая красную линию, орган власти публично заявляет, например, что в этих границах будет проложена дорога. Главной особенностью территорий общего пользования является невозможность приватизации земельных участков в границах такой территории.

Помимо этого, красные линии используются в градостроительном законодательстве в ряде случаев в качестве точки отсчёта для различного рода ограничений (например, отступов и т. п.).

В соответствии с п. 8 ст. 28 Федерального закона от 21.12.2001 № 178-ФЗ «О приватизации государственного и муниципального имущества» (далее – закон о приватизации) отчуждению не подлежат земельные участки в составе земель общего пользования (площади, улицы, проезды, автомобильные дороги, набережные, парки, лесопарки, скверы, сады, бульвары, водные объекты, пляжи и другие объекты).

Также запрет на приватизацию земельных участков в границах территории общего пользования предусмотрен п. 12 ст. 85 ЗК РФ. Данная норма сформулирована следующим образом: «Земельные участки общего пользования, занятые площадями, улицами, проездами, автомобильными дорогами, набережными, скверами, бульварами, водными объектами, пляжами и другими объектами, могут включаться в состав различных территориальных зон и не подлежат приватизации».

Необходимо обратить внимание, что ни закон о приватизации, ни ЗК РФ не упоминают в указанных запретах о красных линиях, оперируя лишь понятием территории общего пользования и перечислением конкретных видов таких территорий. Более того, норма ЗК РФ прямо указывает, что запрет установлен только в отношении участков, непосредственно занятых соответствующими объектами.

Как ранее было указано в ГрК РФ и в целом может следовать из смысла новой редакции нормы, красные линии могут обозначать не только существующую, но и планируемую (изменяемую, вновь образуемую) территорию общего пользования. Другими словами, *красные линии не всегда подтверждают существование территории общего пользования*. В некоторых случаях они обозначают только намерение в будущем организовать на территории в границах красных линий территорию общего пользования (проектные красные линии). Такое толкование соответствует позиции Верховного Суда РФ¹.

Государственные (муниципальные) органы зачастую толкуют наличие красных линий как безусловное основание для отказа в приватизации земельного участка. При этом прочие обстоятельства ими не учитываются. К примеру, в одном судебном деле орган власти полагал, что красная линия обозначает существующую (а не планируемую) территорию общего пользования, и отказывал в приватизации участка, несмотря на то что красная линия проходила через здание, находящееся в частной собственности². Между тем наличие здания, находящегося в частной собственности, исключает беспрепятственное использование участка под зданием неограниченным кругом лиц и позволяет однозначно установить, что спорные красные линии обозначают лишь планируемые, а не существующие границы территории общего пользования.

Подобное понимание нормы со стороны государственных органов основано на неверном толковании закона и смешении понятий «резервирование земель» и «установление красных линий», которые существенно отличаются.

Исходя из сравнения двух редакций ст. 28 закона о приватизации, отметим, что ранее в законе содержалась норма, согласно которой не подлежали приватизации участки, предусмотренные генеральными планами развития соответствующих территорий для использования в государственных или общественных интересах, в том числе земель общего пользования.

¹ Определение Верховного Суда РФ от 27.10.2009 № 11-В09-19.

² Постановление АС Северо-Западного округа от 08.07.2015 по делу № А56-59765/2014.

В актуальной редакции данного закона указанная норма отсутствует. Вместо этой нормы законодатель ввёл запрет на приватизацию находящихся в государственной или муниципальной собственности земельных участков в границах земель, зарезервированных для государственных или муниципальных нужд.

В случае необходимости реализации публичных интересов земельное законодательство содержит такие институты, как резервирование (ст. 70.1 ЗК РФ) и изъятие земельных участков (ст. 49 ЗК РФ). В соответствии со ст. 70.1 ЗК РФ резервирование земель допускается, по общему правилу, в случаях, когда в соответствии с ЗК РФ допустимо изъятие в установленных документацией по планировке территории зонах планируемого размещения объектов федерального значения, объектов регионального значения, объектов местного значения. Исходя из п. 3 Постановления Правительства РФ от 22.07.2008 № 561 «О некоторых вопросах, связанных с резервированием земель для государственных или муниципальных нужд», решение о резервировании земель принимается, по общему правилу, на основании документации по планировке территории.

Таким образом, при необходимости установления запрета на приватизацию земельного участка в границах проектных красных линий государственным органам следует принимать решение о резервировании земель. То есть документация по планировке территории, которой устанавливаются проектные красные линии, является основанием для принятия решения о резервировании, а не заменяет его.

Кроме того, ст. 70.1 ЗК РФ предусматривает максимальный срок резервирования земель для государственных и муниципальных нужд – по общему правилу не более трёх лет. Между тем установленные документацией по планировке территории проектные красные линии не имеют срока.

Таким образом, если предположить, что закон запрещает приватизацию участка в границах проектных красных линий, установление таких линий полностью заменяло бы собой институт резервирования земель, при этом ограничивая права владельцев не на три года, а бессрочно.

Исходя из изложенного, установление проектной красной линии (утверждение проекта планировки территории) даёт органам государственной власти возможность принять решение о резервировании земель, но само по себе не влечёт ограничение права на приватизацию земельного участка.

Отметим, что установление проектных красных линий в отношении участка в целях создания в будущем территории общего пользования (с последующим резервированием, изъятием по правилам ЗК РФ) необходимо отличать от незаконного установления красных линий. Например, на практике встречаются случаи, когда участок попадает в красные линии не из-за наличия у публичного субъекта конкретного плана по созданию территории общего пользования в данном месте, а просто ввиду неучёта разработчиками ППТ сведений о «ранее возникших» и не требующих обязательной регистрации правах частных лиц на объекты капитального строительства на участке. Такое установление красных линий не будет соответствовать законодательству, не может препятствовать выкупу участка собственником зданий, а сам ППТ в части установления красных линий может быть оспорен в судебном порядке¹.

Ещё одной проблемой зачастую является давность установления красных линий. Поскольку данный институт возник ещё в Российской империи и активно применялся в Советском Союзе, на данный момент существует множество красных линий, установленных советскими актами, которые были приняты задолго до вступления в силу ГрК РФ.

Для регулирования переходного периода законодатель ввёл не вполне ясную норму. Согласно ст. 2 закона № 191-ФЗ, утверждённая до введения в действие ГрК РФ градостроительная документация, в том числе генеральные планы городских и сельских поселений, генеральные планы городов федерального значения Москвы и Санкт-Петербурга, а также принятые до введения в действие ГрК РФ Правила землепользования и застройки городских и сельских по-

¹ Решение Санкт-Петербургского городского суда от 04.06.2020 по делу № За-120/2020, оставленное без изменения Апелляционным определением Второго апелляционного суда общей юрисдикции от 26.08.2020 по делу № 66а-809/2020.

селений, других муниципальных образований (градостроительные уставы городских и сельских поселений, других муниципальных образований), действует в части, не противоречащей ГрК РФ.

Во-первых, указанная выше норма отсылает к понятию «градостроительная документация», которое отсутствует в действующем ГрК РФ 2004 года. Оно содержалось в предыдущем ГрК РФ 1998 года, и к такой документации относились:

- территориальные комплексные схемы градостроительного планирования развития территорий районов (уездов), сельских округов (волостей, сельсоветов);
- генеральные планы городских и сельских поселений;
- проекты черты городских и сельских поселений, черты других муниципальных образований.

Градостроительная документация о застройке территорий городских и сельских поселений включает в себя:

- a) проекты планировки частей территорий городских и сельских поселений (далее – проект планировки);
- b) проекты межевания территорий;
- c) проекты застройки кварталов, микрорайонов и других элементов планировочной структуры городских и сельских поселений.

Кроме того, данный перечень оставался открытым. Субъекты РФ и муниципальные образования могли устанавливать иные виды градостроительной документации.

Таким образом, красная линия может на данный момент устанавливать какие-либо ограничения, только если она установлена документом, который отнесён к градостроительной документации старым Градостроительным кодексом, нормативным актом субъекта или муниципального образования.

Во-вторых, указанная выше норма закона № 191-ФЗ указывает, что принятая до вступления в силу ГрК РФ 2004 года градостроительная документация действует только в той части, в которой не противоречит актуальному ГрК РФ.

Между тем, исходя из п. 3 ст. 42 ГрК РФ, красные линии устанавливаются проектом планировки территории (в некоторых случаях проектом межевания территории). Установление красных линий иными документами ГрК РФ не предусматривается. Также в актуальной редакции ст. 1 ГрК РФ прямо предусмотрено, что красные линии подлежат установлению, изменению или отмене в документации по планировке территории, видами которой в соответствии с п. 4 ст. 41 ГрК РФ являются проект планировки территории и проект межевания территории.

В соответствии с п. 10 ст. 45 ГрК РФ подготовка документации по планировке территории осуществляется на основании документов территориального планирования, Правил землепользования и застройки в соответствии с требованиями технических регламентов, нормативов градостроительного проектирования с учётом границ территорий объектов культурного наследия, включённых в Единый государственный реестр объектов культурного наследия (памятников истории и культуры) народов Российской Федерации, границ территорий вновь выявленных объектов культурного наследия, границ зон с особыми условиями использования территорий.

То есть, чтобы не противоречить ГрК РФ, документ, который устанавливал красные линии до вступления в силу ГрК РФ, должен быть разработан в соответствии с Генеральным планом, ПЗЗ, нормативами градостроительного проектирования и другими нормативными актами.

Представляется, что если хотя бы один из таких актов был принят уже после документа, устанавливающего красные линии, то нельзя считать, что такой документ разработан в соответствии с п. 10 ст. 45 ГрК РФ, а соответственно, в силу ст. 2 закона № 191-ФЗ не должен подлежать применению. Указанный вывод сделан и в некоторых судебных актах¹.

¹ В Постановлении ФАС Волго-Вятского округа от 12.11.2012 по делу № А82-16773/2011 суд указал, что утверждённые до введения в действие Генерального плана г. Ярославля от 06.04.2006 проекты планировки территорий, в том числе

Таким образом, из систематического толкования норм действующей редакции ГрК РФ можно сделать вывод, что различные красные линии, установленные советскими актами, которые были приняты до вступления в силу ГрК РФ, не подлежат применению.

На основании изложенного при обнаружении красной линии на планируемом к приобретению (или уже приобретённом) участке застройщику необходимо проанализировать:

- 1) каким актом она установлена и не противоречит ли данный акт ГрК РФ (принят ли он после вступления в силу ГрК РФ);
- 2) обозначает ли данная линия существующую или планируемую территорию общего пользования либо она включена в ППТ необоснованно, без намерения создать территорию общего пользования.

Однако стоит учитывать риск того, что даже в случае, если будет установлено, что красная линия установлена актом, принятым задолго до актуального Генплана и ПЗЗ, и отображает лишь планируемую территорию общего пользования, приобретение права аренды земельного участка в границах красных линий чревато судебным спором с государственными органами при попытке его приватизировать в последующем.

Также не стоит забывать, что, хотя проектная красная линия и не устанавливает запрет на приватизацию участка, она даёт возможность государственным органам зарезервировать или изъять земельный участок под цели, ради которых данная линия устанавливалась.

В заключение отметим, что с 1 июля 2017 года норма о регулировании требований к градостроительному плану (пп. 17 п. 3 ст. 57.3 ГрК РФ) указывает на необходимость отражения красных линий в градостроительном плане. С учётом того, что перечень п. 3 ст. 57.3 ГрК РФ сформулирован неудачно (в ряде пунктов указывается в скобках «при его наличии», а в остальных пунктах такое указание отсутствует), ещё до вступления в силу этой нормы представители государственных органов начали говорить о том, что теперь разработка ППТиПМ должна быть обязательным предварительным этапом до выдачи градостроительного плана. Представляется, что данные доводы не имеют под собой никакого юридического основания, так как если следовать такой логике, то на всех участках должны присутствовать «зоны публичных сервитутов» и т. п. параметры, в отношении которых также не указано на сакраментальное «при их наличии».

Более того, в силу п. 4 ст. 57.3 ГрК РФ выдача ГПЗУ для архитектурно-строительного проектирования, получения разрешения на строительство такого объекта капитального строительства допускается только после утверждения ППТиПМ в случае, если в соответствии с ГрК РФ, иными федеральными законами размещение объекта капитального строительства не допускается при отсутствии ППТиПМ. Однако подготовка документации по планировке территории в целях размещения объекта капитального строительства является обязательной только в случаях, установленных п. 3 ст. 41 ГрК РФ (например, если планируется осуществление комплексного развития территории, необходимо изъятие земельных участков для государственных или муниципальных нужд, планируются строительство, реконструкция линейного объекта).

С учётом вышеизложенного красные линии в градостроительный план вносятся только при их наличии, а их отсутствие/неустановление не может являться основанием для отказа выдачи градостроительного плана или возложения обязанности выполнить работы по разработке ППТиПМ.

проект детальной планировки зоны общественного центра Северного района г. Ярославля, утверждённый решением исполнительного комитета Ярославского городского совета депутатов трудящихся от 26.03.1980 № 215, разработанные на основе ранее действовавшего Генерального плана города, не подлежат применению *как не основанные на проектных решениях, содержащихся в Генеральном плане 2006 г.* (размещение на конкретной территории объектов, относящихся к объектам торговли, общественного питания и бытового обслуживания, не противоречит функциональному назначению территории).

Аналогичный вывод содержится в Постановлении Арбитражного суда Западно-Сибирского округа от 12.04.2017 № Ф04-613/2017 по делу № А03-7076/2016.

1.3.5. Отклонение от предельных параметров разрешённого строительства

ГрК РФ предусматривает возможность получения разрешения на отклонение от предельных параметров, описанных в разделе 1.3.3 настоящего справочника. Порядок предоставления такого разрешения содержится в ст. 40 ГрК РФ.

В качестве общего правила в ст. 40 ГрК РФ закреплено, что правом получить разрешение на отклонение от предельных параметров обладают только правообладатели земельных участков:

- размеры которых меньше установленных градостроительным регламентом минимальных размеров земельного участка;
- конфигурация, инженерно-геологические или иные характеристики которых неблагоприятны для застройки.

При этом указанные выше обстоятельства являются лишь основанием для обращения заинтересованного лица за получением разрешения на отклонение, но не влекут обязанность муниципального образования выдать соответствующее согласование в случае подтверждения данных обстоятельств¹. В то же время отсутствие указанных выше оснований, по общему правилу, должно вести к принятию отрицательного решения.

В 2019 г. подход к основаниям для отклонения от предельных параметров был несколько изменён, и ст. 40 ГрК РФ была дополнена пунктом 1.1, который предусматривает возможность для правообладателей земельных участков *немотивированно* (вне зависимости от размеров и конфигурации участков) обращаться за разрешениями на отклонение от предельных параметров разрешённого строительства, реконструкции объектов капитального строительства при одновременном соблюдении следующих условий:

- отклонение необходимо в целях **однократного изменения** одного или нескольких предельных параметров разрешённого строительства, установленных градостроительным регламентом для конкретной территориальной зоны;
- отклонение от параметров планируется **не более чем на 10%**.

Особенностью такого упрощённого порядка является отсутствие необходимости проходить процедуру публичных слушаний. В то же время само принятие решения по-прежнему осуществляется уполномоченным органом, так что данные изменения не сильно облегчили процедуры получения разрешения на отклонение.

Процедура получения разрешения на отклонение от предельных параметров очень похожа на получение разрешения на условно разрешённый вид разрешённого использования земельного участка и осуществляется по схеме 2.

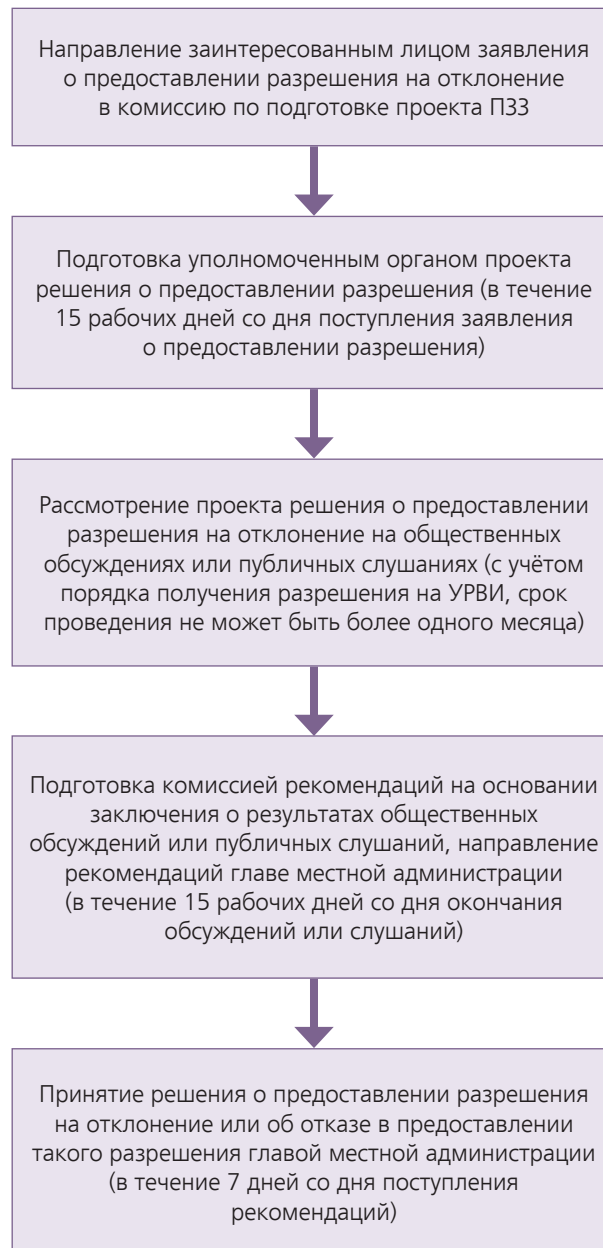
Также в отношении описанной выше процедуры необходимо отметить два момента:

- 1) организация публичных слушаний / общественных обсуждений проводится за счёт заинтересованного лица;
- 2) результат публичных слушаний / общественных обсуждений не обязывает главу администрации вынести соответствующее решение.

Так, если граждане высказали своё согласие на отклонение от предельных параметров, глава администрации может в любом случае вынести решение об отказе, если придёт к выводу, допустим, что такое отклонение будет нарушать нормативы градостроительного проектирования или технические регламенты.

¹ Постановление ФАС Западно-Сибирского округа от 09.08.2013 по делу № А70-10726/2012, Постановление Арбитражного суда Северо-Западного округа от 28.09.2015 по делу № А26-7673/2014, Постановление Арбитражного суда Центрального округа от 25.11.2019 № Ф10-5557/2019 по делу № А62-8694/2018.

Схема 2. ПРОЦЕДУРА ПОЛУЧЕНИЯ РАЗРЕШЕНИЯ НА ОТКЛОНЕНИЕ ОТ ПРЕДЕЛЬНЫХ ПАРАМЕТРОВ



Как положительное, так и отрицательное решение главы местной администрации должно быть мотивировано. Это следует как из ст. 40 ГрК РФ, так и из положений закона № 131-ФЗ. Отсутствие в решении причин его принятия является основанием для признания его недействительным¹.

Если же глава администрации уклоняется от принятия какого-либо решения, его можно к этому понудить в судебном порядке².

Решение главы местной администрации о предоставлении разрешения на отклонение или об отказе в таком предоставлении является ненормативным правовым актом, в связи с чем обжалование таких решений, действий (бездействия) органа местного самоуправления должно быть осуществлено в трёхмесячный срок. В противном случае в удовлетворении требования может быть отказано по причине пропуска срока исковой давности без рассмотрения требований по существу.

¹ Постановление ФАС Западно-Сибирского округа от 31.10.2013 по делу № А03-1669/2013, Постановление Арбитражного суда Поволжского округа от 01.02.2016 № Ф06-4471/2015 по делу № А12-21320/2015.

² Апелляционное определение Верховного Суда Кабардино-Балкарской Республики от 28.05.2015 по делу № 33-559/2015.

Стоит отметить, что процедура публичных слушаний / общественных обсуждений направлена на учёт мнения местного населения. Соответственно, если это мнение не будет учтено на последующих этапах процедуры согласования отклонения, граждане, проживающие на соответствующей территории, смогут также обжаловать решение о предоставлении права на отклонение. При этом все последующие градостроительные согласования, к примеру, разрешение на строительство, могут быть также признаны недействительными. Однако учёт мнения граждан не означает, что решение главы администрации должно совпадать с заключением по итогам публичных слушаний. В то же время если публичные слушания проведены с нарушениями и отдельные лица, проживающие на данной территории, не получили возможности выразить своё мнение, это будет являться основанием для оспаривания разрешения на отклонение.

Поскольку возможность отклонения от предельных параметров установлена федеральным законом, региональный или местный законодатель не может исключить такую возможность для правообладателей земельных участков в тех или иных территориальных зонах. Так, к примеру, как уже было указано, были признаны недействующими изменения в ПЗЗ г. Хабаровска, в которых вводился полный запрет на отклонение от максимального процента застройки земельных участков для одних территориальных зон и предел увеличения максимального процента застройки (не более чем на 10%) для других территориальных зон¹.

Иначе обстоит дело с возможностью отклонения от предельных параметров на территории исторических поселений. Как следует из п. 2 ст. 40 ГрК РФ, отклонение от предельных параметров в части предельного количества этажей, предельной высоты зданий, строений, сооружений и требований к архитектурным решениям объектов капитального строительства в границах территорий исторических поселений федерального или регионального значения не допускается. Таким образом, *правообладатели земельных участков в границах исторических поселений лишены возможности получить разрешение на отклонение от указанных предельных параметров, даже если параметры участка являются неблагоприятными для застройки.*

Отметим, что с 01.07.2017 вступили в силу изменения в ст. 40 ГрК РФ², в соответствии с которыми предоставление разрешения на отклонение от предельных параметров разрешённого строительства, реконструкции объектов капитального строительства не допускается, если такое отклонение не соответствует ограничениям использования объектов недвижимости, установленным на приаэродромной территории (п. 8 ст. 40 ГрК РФ).

Также в 2018 году ст. 40 ГрК РФ была дополнена п. 6.1, которым, как уже ранее указывалось, в рамках реформирования регулирования статуса самовольных построек введён запрет на предоставление разрешения на отклонение со дня поступления в орган местного самоуправления уведомления от уполномоченного органа о выявлении самовольной постройки. Запрет действует до момента сноса самовольной постройки / приведения её в соответствие с установленными требованиями и не распространяется только на случаи, когда по результатам рассмотрения уведомления органом местного самоуправления не выявлены признаки самовольной постройки либо вступило в законную силу решение суда об отказе в удовлетворении требований о сносе самовольной постройки.

Полученное разрешение на отклонение от предельных параметров должно учитываться при проектировании (п. 11 ст. 48 ГрК РФ) и в обязательном порядке прилагается к заявлению о выдаче разрешения на строительство (пп. 5 п. 7 ст. 51 ГрК РФ).

Между тем в форме градостроительного плана земельного участка³ отсутствует специальная графа для указания информации о наличии разрешения на отклонение, данная информация также не указана в ст. 57.3 ГрК РФ как подлежащая включению в ГПЗУ. В ст.ст. 48 и 51 ГрК РФ разрешение на отклонение представляется для проектирования или выдачи разрешения на строительство в качестве отдельного документа, а не в составе градплана. Таким образом,

¹ Определение Верховного Суда РФ от 28.04.2015 № 303-КГ15-717 по делу № А73-9222/2014.

² Введены Федеральным законом от 01.07.2017 № 135-ФЗ «О внесении изменений в отдельные законодательные акты Российской Федерации в части совершенствования порядка установления и использования приаэродромной территории и санитарно-защитной зоны».

³ Утверждена Приказом Минстроя России от 25.04.2017 № 741/пр.

в градостроительном плане земельного участка указываются все параметры в соответствии с градостроительным регламентом, а решение об отклонении всегда представляется в качестве дополнительного документа, дающего право на исключение для возведения определённого объекта. В то же время представляется допустимым указывать в ГПЗУ ссылку на разрешение на отклонение для более полного отражения дозволенного использования участка.

Во многих субъектах РФ в отношении разрешения на отклонение от предельных параметров установлены сроки его действия – при неполучении в этот срок разрешения придется получать право на отклонение заново.

В завершение отметим, что данный институт (отклонение от предельных параметров) введён законодателем для соблюдения баланса частных и публичных интересов. С одной стороны, отклонение от предельных параметров позволяет застройщику более эффективно использовать участок, в т. ч. с неблагоприятными для застройки параметрами, с другой стороны, контроль общественности и органов местного самоуправления за отклонением от предельных параметров призван обеспечить благоприятные условия жизнедеятельности и недопустимость злоупотребления таким правом со стороны застройщика.

1.3.6. Публичные слушания и общественные обсуждения по градостроительным вопросам

В 2017 году в ГрК РФ введена ст. 5.1¹, предусматривающая детальное регулирование ранее существующего института публичных слушаний, а также введение нового института общественных обсуждений.

Интересующие положения ГрК РФ в ред. закона № 455-ФЗ подлежат применению со дня вступления в силу нормативных правовых актов представительных органов муниципальных образований, нормативных правовых актов субъектов РФ – городов федерального значения², необходимых для проведения публичных слушаний / общественных обсуждений³.

Если решение о проведении публичных слушаний принято до вступления в силу соответствующих нормативных правовых актов муниципальных образований / субъектов РФ, публичные слушания по проектам проводятся в соответствии с ГрК РФ в ранее действующей редакции (п.п. 2–4 ст. 19 закона № 455-ФЗ).

Отметим, что изменение ГрК РФ в соответствующей части явилось следствием исполнения поручений Президента РФ по итогам заседания Государственного совета, состоявшегося 17.05.2016⁴, по совершенствованию процедуры публичных слушаний по вопросам градостроительной деятельности, включая повышение доступности для граждан информации о такой

¹ Изменения внесены Федеральным законом от 29.12.2017 № 455-ФЗ «О внесении изменений в Градостроительный кодекс Российской Федерации и отдельные законодательные акты Российской Федерации» (далее – закон № 455-ФЗ).

² В силу прямого указания п. 10 ст. 63 ГрК РФ по проектам, указанным в п. 1 ст. 5.1 ГрК РФ, публичные слушания / общественные обсуждения проводятся в соответствии с нормативными правовыми актами субъектов РФ – городов федерального значения Москвы, Санкт-Петербурга и Севастополя, полномочия органов местного самоуправления, указанные в ст. 5.1 ГрК РФ, осуществляются исполнительными органами государственной власти таких субъектов РФ.

³ В качестве примеров таких НПА можно привести Постановление Правительства Москвы от 30.04.2019 № 448-ПП «Об утверждении Порядка организации и проведения общественных обсуждений при осуществлении градостроительной деятельности в городе Москве и внесении изменений в правовые акты города Москвы» (в редакции Постановления Правительства Москвы от 17.06.2020 № 809-ПП), закон Санкт-Петербурга от 20.07.2006 № 400-61 «О порядке организации и проведения публичных слушаний и общественных обсуждений при осуществлении градостроительной деятельности в Санкт-Петербурге» (в редакции закона Санкт-Петербурга от 21.12.2022 № 766-122); Решение Воронежской городской Думы от 27.05.2020 № 1430-IV «Об утверждении Положения о порядке организации и проведения публичных слушаний или общественных обсуждений по вопросам градостроительной деятельности в городском округе город Воронеж»; Решение Совета депутатов городского округа Луховицы МО от 14.06.2018 № 667/67 «Об утверждении Положения об организации и проведении публичных слушаний по вопросам градостроительной деятельности в городском округе Луховицы Московской области»; Решение Совета депутатов городского округа Солнечногорск МО от 13.06.2019 № 75/5 «Об утверждении Положения об организации и проведении общественных обсуждений по вопросам градостроительной деятельности в городском округе Солнечногорск Московской области и порядка предоставления предложений и замечаний по вопросам, рассматриваемым на общественных обсуждениях в сфере градостроительной деятельности в городском округе Солнечногорск Московской области».

⁴ <http://www.kremlin.ru/acts/assignments/orders/52154>

деятельности, учёт всех поступивших предложений граждан, в том числе с использованием информационно-телекоммуникационной сети «Интернет», а также размещение указанной информации в публичных информационных ресурсах.

Таблица 6. УЧАСТНИКИ ПУБЛИЧНЫХ СЛУШАНИЙ И ОБЩЕСТВЕННЫХ ОБСУЖДЕНИЙ

| По проектам генпланов, ПЗЗ, ППТиПМ, правил благоустройства территорий (а также изменений в указанные документы) | По проектам решений о предоставлении разрешения на условно-разрешённый ВРИ, разрешения на отклонение от предельных параметров |
|---|---|
| <p>а) граждане, постоянно проживающие на территории, в отношении которой подготовлены данные проекты;</p> <p>б) правообладатели находящихся в границах этой территории земельных участков и (или) расположенных на них объектов капитального строительства / помещений, являющихся частью указанных объектов капитального строительства.</p> | <p>а) граждане, постоянно проживающие в пределах территориальной зоны, в границах которой расположен земельный участок или объект капитального строительства, в отношении которых подготовлены данные проекты;</p> <p>б) правообладатели находящихся в границах этой территориальной зоны земельных участков и (или) расположенных на них объектов капитального строительства;</p> <p>в) граждане, постоянно проживающие в границах земельных участков, прилегающих к земельному участку, в отношении которого подготовлены данные проекты;</p> <p>г) правообладатели таких (прилегающих) земельных участков или расположенных на них объектов капитального строительства;</p> <p>д) правообладатели помещений, являющихся частью объекта капитального строительства, в отношении которого подготовлены данные проекты;</p> <p>е) правообладатели земельных участков и объектов капитального строительства, подверженных риску негативного воздействия на окружающую среду в результате реализации проектов (применительно к разрешению на условно-разрешённый ВРИ).</p> |

В соответствии с пояснительной запиской к соответствующему законопроекту¹ его разработчики преследовали две цели:

- совершенствование процедуры публичных слушаний, предусматривающей проведение только личных собраний участников, в целях вовлечения всех категорий граждан в обсуждение градостроительных вопросов с минимальными затратами времени и материальных ресурсов;
- введение порядка фиксирования сведений о регистрации участников слушаний по месту жительства или месту пребывания для целей оценки законности проведения слушаний.

В соответствии с новым регулированием публичные слушания и общественные обсуждения являются альтернативными способами (используемыми в соответствии с нормами регионального/местного законодательства) выявления общественного мнения по следующим градостроительным вопросам/документам²:

¹ Законопроект № 133118-7 «О внесении изменений в Градостроительный кодекс Российской Федерации и отдельные законодательные акты Российской Федерации», <http://sozd.parlament.gov.ru/bill/133118-7>

² ГрК РФ и другими федеральными законами могут быть установлены случаи, в которых проведение публичных слушаний / общественных обсуждений по соответствующим проектам не требуется. Например, п. 5.1 ст. 46 ГрК РФ устанавливает соответствующие случаи применительно к проектам ППТиПМ.

1. проектам генпланов (и проектам изменений в них);
2. проектам ПЗЗ (и проектам изменений в них);
3. проектам ППТ, ПМТ (и проектам изменений в них);
4. проектам правил благоустройства территорий (и проектам изменений в них);
5. проектам решений о предоставлении разрешения на условно разрешённый ВРИ;
6. проектам решений о предоставлении разрешения на отклонение от предельных параметров (далее также «Проекты», некоторые из указанных процедур проведения публичных слушаний / общественных обсуждений уже были подробно рассмотрены ранее).

Как можно видеть на приведённой ниже схеме, главной особенностью общественных обсуждений является способ выявления мнения населения: не путём очного собрания граждан, а с использованием электронной площадки для обсуждений / регионального портала государственных и муниципальных услуг.

При этом для целей участия в общественных обсуждениях / публичных слушаниях необходимо пройти процедуру идентификации путём предоставления следующей информации:

1. сведений о себе, включая Ф.И.О., дату рождения, место жительства / наименование, ОГРН, место нахождения с приложением подтверждающих документов;
2. сведений о земельных участках, объектах капитального строительства, помещениях в них из ЕГРН / иных документов, удостоверяющих права на такие объекты.

По результатам проведения общественных обсуждений или публичных слушаний последовательно оформляются следующие документы:

- 1) *протокол общественных обсуждений или публичных слушаний*, содержащий в т. ч. все предложения и замечания участников, перечень принявших участие в рассмотрении проекта участников;
- 2) *заключение о результатах общественных обсуждений или публичных слушаний*, подготовляемое организатором на основании протокола, которое содержит в т. ч. обобщение внесённых предложений и замечаний, аргументированные рекомендации о целесообразности или нецелесообразности учёта внесёнными участниками предложений и замечаний, выводы.

Отметим, что законодательством могут быть предусмотрены особенности проведения публичных слушаний / общественных обсуждений по конкретным градостроительным вопросам, например, в части продолжительности таких слушаний или обсуждений.

Как уже указывалось ранее в подразделах по получению разрешений на условно разрешённый ВРИ и отклонению от предельных параметров, протокол и заключение только учитываются уполномоченным органом при принятии соответствующих решений (например, о предоставлении разрешения на отклонение от предельных параметров), т. е. не являются обязательными для него. Так, в ГрК РФ¹ прямо указывается на *право уполномоченного органа* направить проект на доработку *в соответствии с протоколом и заключением о результатах публичных слушаний / общественных обсуждений*.

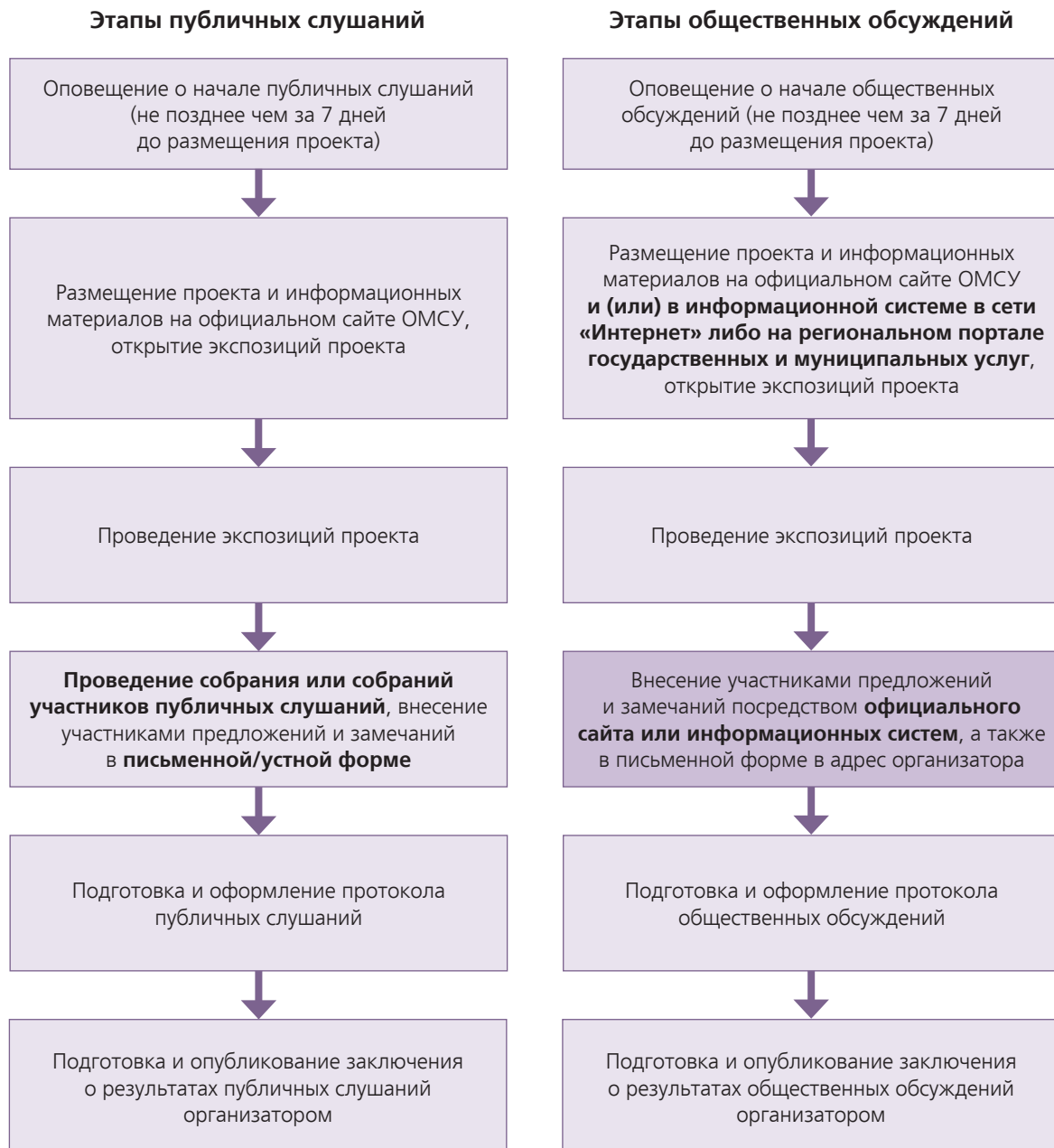
Вместе с тем само непроведение обсуждений/слушаний или их проведение с нарушением установленной процедуры является основанием для оспаривания соответствующего нормативного (ненормативного) правового акта.

Соответственно, по существу публичные слушания и общественные обсуждения призваны, с одной стороны, обеспечить возможность гражданам высказать своё мнение по ряду градостроительных вопросов, с другой стороны, обратить внимание публичного субъекта на допущенные в проекте нарушения (например, несоблюдение требований технических регламентов в результате отклонения от предельных параметров либо несоответствие ППТ документам территориального планирования, ПЗЗ) и предотвратить принятие заведомо незаконного нор-

¹ П. 13 ст. 24, п. 2 ст. 32, п. 13 ст. 46 ГрК РФ.

мативного правового акта (ненормативного правового акта). Выбор же рассмотренных форм выявления общественного мнения по градостроительным вопросам (публичные слушания или общественные обсуждения) по смыслу п.п. 1 и 24 ст. 5.1 ГрК РФ осуществляется муниципальным образованием / субъектом РФ – городом федерального значения путём издания соответствующих нормативных правовых актов.

Схема 3. ЭТАПЫ ПУБЛИЧНЫХ СЛУШАНИЙ И ОБЩЕСТВЕННЫХ ОБСУЖДЕНИЙ



Отметим также, что Федеральным законом от 14.03.2022 № 58-ФЗ «О внесении изменений в отдельные законодательные акты Российской Федерации» (далее – закон № 58-ФЗ) были предусмотрены некоторые особенности проведения общественных обсуждений и публичных слушаний в 2022 году, которые затем были продлены на 2023 год¹.

¹ Федеральный закон от 19.12.2022 № 519-ФЗ «О внесении изменений в отдельные законодательные акты Российской Федерации и приостановлении действия отдельных положений законодательных актов Российской Федерации».

Так, согласно п. 2 ст. 7 закона № 58-ФЗ, Правительству РФ и высшим исполнительным органам государственной власти субъектов РФ предоставили полномочие устанавливать случаи утверждения проектов генпланов, ПЗЗ, ППТ, ПМТ и проектов о внесении изменений в такие документы без проведения общественных обсуждений или публичных слушаний (наряду со случаями, предусмотренными законодательством о градостроительной деятельности).

Соответствующие акты, в частности, были приняты в Москве, Московской области¹, Санкт-Петербурге и Ленинградской области².

Так, в Москве согласно Постановлению Правительства Москвы от 22.03.2022 № 438-ПП³ было вовсе отменено (без указания конкретных случаев) проведение общественных обсуждений или публичных слушаний для принятия правовых актов, предусматривающих утверждение Генерального плана города Москвы, ПЗЗ Москвы, ППТ, ПМТ, а также внесение изменений в один из указанных документов. Единственное исключение было предусмотрено для случаев, если на день вступления в силу указанного постановления уже были опубликованы оповещения о проведении обсуждений/слушаний по проектам соответствующих документов.

Менее строго реализовали п. 2 ст. 7 закона № 58-ФЗ в Санкт-Петербурге. Постановлением Правительства Санкт-Петербурга от 05.07.2022 № 623⁴ были определены конкретные случаи, не требующие проведения общественных обсуждений или публичных слушаний. Например, изменения в ПЗЗ СПб не требуют проведения обсуждений/слушаний, если такие изменения подготовлены в целях устранения неопределённости правовой нормы, установленной вступившим в законную силу решением суда.

1.4. ЗОНЫ С ОСОБЫМИ УСЛОВИЯМИ ИСПОЛЬЗОВАНИЯ ТЕРРИТОРИЙ

1.4.1. Общие положения о зонах с особыми условиями использования территорий

Общее регулирование правового статуса зон с особыми условиями использования территорий (далее – ЗОУИТ) появилось с принятием Федерального закона от 03.08.2018 № 342-ФЗ «О внесении изменений в Градостроительный кодекс Российской Федерации и отдельные законодательные акты Российской Федерации» (далее – закон № 342-ФЗ). До этого момента в законодательстве лишь разрозненно содержались некоторые общие положения о таких зонах, однако главным образом их статус регулировался нормативно-правовыми актами в отношении конкретных видов зон, что существенно затрудняло применение этих норм и приводило к многочисленным судебным спорам.

¹ Постановление Правительства МО от 07.04.2022 № 332/11 (ред. от 30.12.2022) «Об особенностях градостроительной деятельности в Московской области в 2022 и 2023 годах».

² Постановление Правительства Ленинградской области от 05.04.2022 № 203 (ред. от 17.11.2022) «Об установлении случаев утверждения в Ленинградской области в 2022 году генеральных планов, Правил землепользования и застройки, проектов планировки территории, проектов межевания территории, изменений в генеральные планы, Правила землепользования и застройки, проекты планировки территории, проекты межевания территории без проведения общественных обсуждений или публичных слушаний».

³ Постановление Правительства Москвы от 22.03.2022 № 438-ПП (ред. от 26.12.2022) «О реализации положений пункта 2 статьи 7 Федерального закона от 14 марта 2022 г. № 58-ФЗ «О внесении изменений в отдельные законодательные акты Российской Федерации».

⁴ Постановление Правительства Санкт-Петербурга от 05.07.2022 № 623 (ред. от 23.09.2022) «О реализации пункта 2 статьи 7 Федерального закона от 14.03.2022 № 58-ФЗ «О внесении изменений в отдельные законодательные акты Российской Федерации».

В целях установления единых подходов к правовому регулированию режима ЗОУИТ и ограничений использования земельных участков¹ ЗК РФ был дополнен новой главой 19 «Зоны с особыми условиями использования территорий».

Кроме того, были внесены изменения в ЗК РФ в части регулирования вопросов возмещения убытков при ограничении прав в связи с установлением, изменением ЗОУИТ (ст.ст. 57, 57.1 ЗК РФ), а также в иные нормативно-правовые акты.

Большинство новых норм ЗК РФ в отношении ЗОУИТ вступило в силу со дня официального опубликования закона № 342-ФЗ (04.08.2018).

Вместе с тем сроки вступления новых норм в силу уже несколько раз переносились.

Так, в конце 2019 года были внесены первые значительные изменения в переходные положения закона № 342-ФЗ, которые фактически предусматривали отложение начала действия нового регулирования на несколько лет – на 2022 и 2025 гг. (закон № 455-ФЗ², изменения вступили в силу 31.12.2019).

В конце 2021 г. сроки начала действия новых норм были перенесены повторно³ – на 2025 и 2028 гг., что свидетельствует о неготовности системы функционировать по новым правилам и в целом ставит под сомнение переход к новым правилам установления ЗОУИТ.

Указанные изменения во многом приводят к тому, что нормы гл. 19 и ст. 57.1 ЗК РФ становятся некой декларацией, которая начнёт в полном объёме действовать только с 2025 г., а по некоторым вопросам даже с 2028 г. (если не состоится очередной перенос срока).

При этом внесение анализируемых изменений в 2019 и 2021 гг. имеет ряд недостатков с точки зрения юридической техники. Так, сложности в применении норм создаёт то, что сами положения ЗК РФ не претерпели изменений, и, чтобы понять, действует ли конкретная норма или нет, нужно разобраться в большом количестве переходных положений (ст. 26 закона № 342-ФЗ).

Понятие и виды ЗОУИТ

Необходимо отметить, что, несмотря на большой объём нового регулирования ЗОУИТ, определение и признаки ЗОУИТ так и не были сформулированы законодателем. В п. 4 ст. 1 ГрК РФ определение ЗОУИТ по-прежнему даётся лишь путём перечисления некоторых видов ЗОУИТ, а в ст. 104 ЗК РФ указываются только цели установления ЗОУИТ.

На основании системного толкования законодательства можно выделить следующие *признаки ЗОУИТ*:

- 1) наличие пространственных границ;
- 2) существование ограничений прав на земельные участки (в части использования/размещения объектов капитального строительства, использования участков для определённых видов деятельности), попадающие в ЗОУИТ, которые устанавливаются не в пользу конкретного лица;
- 3) установление их в связи с существованием определённых объектов капитального строительства, территорий, природных объектов;
- 4) установление их в публично-значимых целях: либо необходимость охраны указанных объектов капитального строительства, территорий, природных объектов, либо, наоборот, необходимость обеспечения безопасной эксплуатации определённых объектов в целях защиты жизни, здоровья граждан.

¹ С текстом пояснительной записки к законопроекту № 302180-7 можно ознакомиться по электронному адресу <http://sozd.parliament.gov.ru/bill/302180-7>

² Федеральный закон от 27.12.2019 № 455-ФЗ «О внесении изменений в Федеральный закон «Об особенностях регулирования отдельных правоотношений в связи с присоединением к субъекту Российской Федерации – городу федерального значения Москве территорий и о внесении изменений в отдельные законодательные акты Российской Федерации» и отдельные законодательные акты Российской Федерации».

³ Федеральный закон от 30.12.2021 № 447-ФЗ «О внесении изменений в Градостроительный кодекс Российской Федерации и отдельные законодательные акты Российской Федерации».

Используя указанные признаки, под ЗОУИТ можно понимать территории, в границах которых в публично-значимых целях устанавливаются ограничения использования земельных участков, направленные на охрану определённых объектов капитального строительства, территорий, природных объектов либо обеспечение безопасной эксплуатации определённых объектов в целях защиты жизни, здоровья граждан.

Перечень видов ЗОУИТ, состоящий из 28 позиций, приведён в ст. 105 ЗК РФ, введённой в 2018 году. В целом все перечисленные в данной статье виды ЗОУИТ в той или иной мере существуют и в настоящее время, но их регулирование является несистематизированным.

За время существования данной статьи её содержание в части видов ЗОУИТ практически не претерпело изменений (так, например, в 2021 г. единственным изменением является упразднение такого вида ЗОУИТ, как рыбоохранная зона, а также замена рыбоохранной зоны озера Байкал на рыбохозяйственную заповедную зону озера Байкал).

Необходимо отметить, что соответствующий перечень ЗОУИТ является закрытым, из чего следует, что для введения новой ЗОУИТ недостаточно предписаний специальных нормативных правовых актов, но необходимо и наличие данного вида ЗОУИТ в перечне ст. 105 ЗК РФ, без которого такая ЗОУИТ не может быть установлена.

Введение закрытого перечня ЗОУИТ, безусловно, необходимо приветствовать. Такой закрытый перечень существенно снижает риски для правообладателя участка, так как в настоящее время даже профессионалы не могут с уверенностью утверждать, что выявили все ограничения в отношении участка, так как количество вариаций возможных ограничений стремится к бесконечности.

Вместе с тем по вопросу закрытого перечня видов ЗОУИТ необходимо учитывать следующие обстоятельства. Во-первых, при возникновении соответствующего спора суды, руководствуясь правилами действия закона во времени, будут исходить из того, что ЗОУИТ, установленные до 04.08.2018, существуют вне зависимости от попадания в перечень ст. 105 ЗК РФ, поскольку на момент их установления исчерпывающий перечень видов ЗОУИТ не был установлен.

Во-вторых, не все территории, в границах которых предусмотрены различного рода ограничения использования участков, вошли в перечень ст. 105 ЗК РФ. В связи с этим в отсутствие законодательно установленного перечня признаков и определения понятия ЗОУИТ не исключены споры, связанные с тем, относятся ли сущностно те или иные зоны к ЗОУИТ и могут ли они существовать при отсутствии в перечне ст. 105 ЗК РФ.

Так, например, суды признавали подлежащими включению в ЕГРН в качестве ЗОУИТ лесопарковые зоны¹ и лесопарковые зелёные пояса², несмотря на доводы Росреестра о том, что в числе ЗОУИТ, установленных в ст. 105 ЗК РФ, отсутствуют виды, к которым могут быть отнесены лесопарковые зоны и лесопарковый зелёный пояс.

В соответствии с предписаниями п. 1 ст. 106 ЗК РФ Правительством РФ должны быть утверждены *новые положения в отношении каждого вида ЗОУИТ* (за исключением ЗОУИТ, которые возникают в силу закона, например, водоохранные зоны, прибрежные защитные полосы).

Новые положения о ЗОУИТ среди прочего должны определять порядок подготовки и принятия решений об установлении (изменении, прекращении) существования указанных зон, исчерпывающий перечень объектов, в связи с которыми устанавливаются ЗОУИТ, требования к предельным размерам указанных зон, перечень ограничений использования земельных участков, которые могут быть установлены в границах указанных зон, основания для изменения таких зон и прекращения их существования.

При этом законом № 342-ФЗ не установлен срок, в течение которого соответствующие постановления должны быть приняты Правительством РФ, ввиду чего можно предположить, что переходный период регулирования статуса ЗОУИТ растянется на достаточно длительный срок.

Так, с 04.08.2018 до настоящего времени было принято всего три соответствующих акта: Постановление Правительства РФ от 21.08.2019 № 1080³ (по государственной геодезической сети,

¹ Постановление Арбитражного суда Восточно-Сибирского округа от 07.09.2020 по делу № А33-27101/2019.

² Постановление Арбитражного суда Западно-Сибирского округа от 23.12.2021 по делу № А46-5423/2021.

³ Постановление Правительства РФ от 21.08.2019 № 1080 «Об охранных зонах пунктов государственной геодезической сети, государственной нивелирной сети и государственной гравиметрической сети».

нивелирной сети и гравиметрической сети), Постановление Правительства РФ от 31.08.2019 № 1132¹ (по зоне охраняемого объекта) и Постановление Правительства РФ от 17.03.2021 № 392 (по охранной зоне стационарных пунктов наблюдений за состоянием окружающей среды)².

При этом важно учитывать, что только с принятием Правительством РФ новых положений о ЗОУИТ начнут применяться следующие нормы, введённые законом № 342-ФЗ:

1) *способы определения ограничений использования земельных участков в границах ЗОУИТ*

Законом предусмотрено, что должен устанавливаться исчерпывающий перечень видов деятельности, осуществление которых допускается/запрещается в границах ЗОУИТ. В отношении же строительства ОКС ограничения могут определяться тремя способами:

- а) установление исчерпывающего перечня видов объектов, их разрешённого использования;
- б) установление требований к параметрам объектов, размещение которых допускается/запрещается в границах указанной зоны;
- в) установление требований к объектам, размещение которых допускается, исходя из *оценки влияния* (размещаемого объекта на объект (территорию), в целях охраны которых установлена ЗОУИТ / таких объектов (территории) на размещаемые ОКС), при условии, что оценка соответствия данным требованиям может являться предметом экспертизы проектной документации (Федеральным законом от 02.08.2019 № 283-ФЗ отменена норма об обязательности государственной экспертизы проектной документации в указанном случае)³.

2) *запрет требовать согласования размещения объектов капитального строительства или осуществления иных видов деятельности в границах ЗОУИТ (за исключением придорожных полос)*⁴

В настоящее время согласование определённых действий с уполномоченными органами/организациями является часто встречающимся способом установления ограничений, например, согласование часто предусмотрено режимом охранных зон линейных объектов. Новое регулирование предполагает, что ограничения использования участков в границах ЗОУИТ должны будут чётко следовать из законодательства, в т. ч. новых положений о ЗОУИТ, а не определяться уполномоченными органами/организациями применительно к конкретному случаю. Вместе с тем до утверждения новых положений о ЗОУИТ с чётким определением перечня ограничений простое неприменение норм о необходимости получения согласований (формально п. 3 ст. 106 ЗК РФ о запрете согласований вступил в силу с 04.08.2018) приведёт к пробелам в правовом регулировании и необеспеченности режима ЗОУИТ, что не должно допускаться.

Именно об этом и попытался высказаться Конституционный суд в Постановлении от 13.10.2022 № 43-П⁵. Согласно фабуле дела гражданин К. направил в местную администрацию уведомление

¹ Постановление Правительства РФ от 31.08.2019 № 1132 «Об утверждении Положения о зоне охраняемого объекта».

² Постановление Правительства РФ от 17.03.2021 № 392 «Об утверждении Положения об охранный зоне стационарных пунктов наблюдений за состоянием окружающей среды, её загрязнением, о признании утратившим силу постановления Правительства Российской Федерации от 27 августа 1999 г. № 972 и признании не действующим на территории Российской Федерации постановления Совета Министров СССР от 6 января 1983 г. № 19».

³ П. 2 ст. 106 ЗК РФ.

⁴ С учётом переходных положений закона № 342-ФЗ согласование допустимо и в ряде иных случаев. Например, до дня установления зоны минимальных расстояний до магистральных или промышленных трубопроводов строительство/реконструкция ОКС в границах минимальных расстояний до указанных трубопроводов допускаются только по согласованию с организацией – собственником трубопровода или уполномоченной ей организацией (п. 21 ст. 26 закона № 342-ФЗ). Также до установления приаэродромных территорий архитектурно-строительное проектирование, строительство, реконструкция ОКС и осуществление ряда иных действий в границах приаэродромных территорий или полос воздушных подходов на аэродромах, санитарно-защитных зон аэродромов требуют согласования с предусмотренными законодательством лицами (п. 46 ст. 26 закона № 342-ФЗ).

⁵ Постановление Конституционного суда РФ от 13.10.2022 № 43-П «По делу о проверке конституционности подпункта «а» пункта 10 Правил установления охранных зон объектов электросетевого хозяйства и особых условий использования земельных участков, расположенных в границах таких зон, в связи с жалобой гражданина В. Б. Колобаева».

о планируемом строительстве садового дома на принадлежащем ему участке, расположенном в границах охранной зоны линии электропередачи. По результатам рассмотрения обращения администрацией вынесено уведомление о недопустимости размещения объекта в связи с отсутствием согласования собственником линии электропередачи (пп. «а» п. 10 Правил установления охраны зон объектов электросетевого хозяйства и особых условий использования земельных участков, расположенных в границах таких зон¹). Электросетевая организация в согласовании планируемого строительства отказала.

В судах трёх инстанций гражданину К. в удовлетворении требований о признании уведомления администрации незаконным было отказано. Рассмотрев жалобу гражданина К., который ссылался на несоответствие пп. «а» п. 10 Правил требованиям п. 3 ст. 106 ЗК РФ, Конституционный суд указал следующее:

- установление в п. 3 ст. 106 ЗК РФ общего запрета требовать согласования размещения зданий/сооружений в границах ЗОУИТ само по себе объективно направлено на исключение произвола и повышение открытости и предсказуемости при принятии уполномоченными органами градостроительных решений;
- вместе с тем отказ от института предварительного согласования строительства/реконструкции на земельных участках в границах охранных зон объектов электросетевого хозяйства несёт в себе конституционно неприемлемый риск нарушения надёжной и безопасной работы этих объектов, ставящих под угрозу жизнь и здоровье граждан;
- в связи с этим механизм согласования строительства/реконструкции зданий и сооружений с собственником объектов электросетевого хозяйства должен быть максимально приближен к модели регулирования, которая с 2018 года установлена применительно к ЗОУИТ в ЗК РФ и согласуется с закреплёнными в ГрК РФ порядками выдачи разрешений на строительство и уведомления о планируемых строительстве/реконструкции объекта ИЖС. При этом произвольный отказ электросетевых организаций в согласовании планируемого строительства недопустим.

Правительству РФ предписано внести изменения в действующее правовое регулирование, установив порядок, исключающий получение согласования строительства в охранных зонах объектов электросетевого хозяйства. В 2023 году Правительством РФ принято постановление от 18.02.2023 №270² (вступит в силу с 01.09.2023), в рамках которого требование о получении согласования было заменено на установление минимальных расстояний объектов строительства от линий электропередачи и сохранению доступа к объектам электроэнергетики, т. е. рекомендации КС РФ были исполнены.

3) *необходимость внесения изменений в ранее принятые решения об установлении ЗОУИТ* (см. далее)

Установление, изменение и прекращение существования ЗОУИТ

А. Новое регулирование

В соответствии со ст. 106 ЗК РФ, по общему правилу, установление и изменение ЗОУИТ осуществляется на основании *решения* уполномоченного органа государственной власти (местного самоуправления).

¹ Постановление Правительства РФ от 24.02.2009 № 160 «О порядке установления охранных зон объектов электросетевого хозяйства и особых условий использования земельных участков, расположенных в границах таких зон» (вместе с «Правилами установления охранных зон объектов электросетевого хозяйства и особых условий использования земельных участков, расположенных в границах таких зон»).

² Постановление Правительства РФ от 18.02.2023 №270 «О некоторых вопросах использования земельных участков, расположенных в границах охранных зон объектов электросетевого хозяйства».

В п. 7 ст. 106 ЗК РФ закреплены требования к решению об установлении ЗОУИТ. Такое решение должно содержать наименование, вид объекта, территории, в связи с размещением которых или в целях защиты и сохранения которых устанавливается ЗОУИТ, конкретные ограничения использования земельных участков из перечня ограничений, установленных федеральным законом или положением о ЗОУИТ соответствующего вида, сведения о подзонах и т. д.

Требования к решению об изменении ЗОУИТ закреплены в п. 9 ст. 106 ЗК РФ. Так, в соответствующем решении должны быть указаны сведения об изменении границы ЗОУИТ (её подзоны), ограничения использования земельных участков, которые отличаются от ранее установленных.

Обязательным приложением к решению об установлении/изменении ЗОУИТ (если изменяются границы ЗОУИТ) являются сведения о границах данной зоны, которые должны содержать графическое описание местоположения границ данной зоны, перечень координат характерных точек этих границ в системе координат для ведения ЕГРН (п. 10 ст. 106 ЗК РФ)¹, т. е. одновременно с принятием решения об установлении/изменении ЗОУИТ должны быть выполнены межевые работы в целях осуществления кадастрового учёта такой зоны.

ЗОУИТ может также возникать в силу федерального закона (например, водоохранные зоны, прибрежные защитные полосы, защитные зоны ОКН и т. п.). В этом случае принятие решения об установлении, а также изменении ЗОУИТ не требуется, однако уполномоченными в соответствии с федеральными законами органами в данном случае также осуществляется подготовка сведений о границах такой зоны (п. 19 ст. 106 ЗК РФ).

По общему правилу обязанность по подготовке сведений о границах ЗОУИТ возлагается на собственников ОКС (иных правообладателей, концессионеров, частных партнёров, застройщиков), в связи с размещением которых устанавливаются/изменяются соответствующие зоны. Только при отсутствии указанных лиц или в случае установления ЗОУИТ по основаниям, не связанным с размещением ОКС, соответствующая обязанность возлагается на органы государственной власти (местного самоуправления), уполномоченные на принятие решений в отношении ЗОУИТ / установление границ ЗОУИТ, возникающих в силу федерального закона.

Новым регулированием также предусмотрен особый порядок установления/изменения ЗОУИТ в случае *строительства/реконструкции ОКС, в результате которого подлежит установлению ЗОУИТ, или ранее установленная зона подлежит изменению* (например, в случае строительства трубопровода, требующего установления охранной зоны).

Так, с 01.01.2025 застройщик до дня обращения с заявлением на выдачу разрешения на строительство обязан обратиться в уполномоченные в отношении ЗОУИТ органы с заявлением об установлении/изменении ЗОУИТ с приложением необходимых документов. Копия решения об установлении/изменении ЗОУИТ является обязательным документом, без которого в выдаче разрешения на строительство будет отказано (пп. 9 п. 7, п. 13 ст. 51 ГрК РФ), однако данное решение может быть получено уполномоченным органом и в порядке межведомственного взаимодействия (п. 7.1 ст. 51 ГрК РФ).

В случае, если строительство ОКС, в отношении которых подлежит установлению или изменению ЗОУИТ, начато после 04.08.2018, но до 01.01.2025, правообладатели таких ОКС в срок не позднее чем через три месяца со дня возникновения прав на такие объекты обязаны обратиться с заявлением об установлении ЗОУИТ в соответствии со ст. 26 закона № 342-ФЗ.

В случае, если для строительства, реконструкции ОКС, в связи с размещением которого устанавливается ЗОУИТ, не требуется выдача разрешения на строительство, застройщик обязан обратиться с заявлением об установлении/изменении ЗОУИТ в срок не позднее пяти рабочих дней со дня утверждения проектной документации.

Однако если в течение одного года со дня окончания срока действия разрешения на строительство объект не будет введён в эксплуатацию либо не будут внесены изменения в разрешение в части продления срока, уполномоченный орган в течение трёх месяцев должен принять

¹ Приказом Росреестра от 26.07.2022 № П/0292 утверждены в т. ч. форма графического описания местоположения границ ЗОУИТ, требования к точности определения координат характерных точек границ ЗОУИТ. Он будет действовать до 01.03.2029.

решение о прекращении существования ЗОУИТ или об отмене решения об изменении такой зоны (п.п. 13–16, 18 ст. 106 ЗК РФ).

Соответственно, новый механизм установления ЗОУИТ в случае строительства ОКС, в результате которого подлежат установлению ЗОУИТ, сводится к тому, что появление соответствующих зон предшествует созданию самих объектов, в связи с размещением которых такие зоны должны устанавливаться. Однако если такие ОКС так и не будут созданы, то указанные ЗОУИТ должны прекратить существование ввиду отсутствия объектов, требующих их установления¹.

ЗОУИТ, в т. ч. возникающие в силу закона, и ограничения использования земельных участков в таких зонах считаются установленными, изменёнными **со дня внесения сведений о ЗОУИТ, соответствующих изменений в сведения о такой зоне в ЕГРН** (п. 24 ст. 106 ЗК РФ).

Ранее, несмотря на предписания п.п. 2 и 6 ст. 56 ЗК РФ, в соответствии с которыми ЗОУИТ являются обременением земельного участка и подлежат регистрации, у государственных органов и судов сформировалась позиция, в соответствии с которой ЗОУИТ существует вне зависимости от государственной регистрации. Например, в отношении охранных зон суды указывали, что создание охранной зоны и ограничения по использованию земельного участка в охранной зоне связаны с самим фактом существования опасного объекта, а не с регистрацией охранной зоны². Однако данный подход грубым образом нарушает права правообладателей участков/ОКС на них, которые, действуя разумно и осмотрительно, например, заказав выписку ЕГРН, не могли получить информацию о попадании объектов недвижимости в ЗОУИТ.

Механизм внесения сведений о ЗОУИТ в ЕГРН следующий:

- органы, принявшие решения об установлении (изменении или о прекращении существования) ЗОУИТ, направляют в орган регистрации прав документы в течение пяти рабочих дней с даты принятия указанных решений;
- в случае установления или изменения ЗОУИТ в отношении планируемых к строительству или реконструкции ОКС, для которых требуется выдача разрешения на строительство, указанные в предыдущем пункте органы направляют в орган регистрации прав документы в течение пяти рабочих дней со дня поступления в уполномоченные в отношении ЗОУИТ органы разрешения на строительство указанного объекта;
- органы, установившие границы ЗОУИТ, возникающих в силу федерального закона, направляют в орган регистрации прав документы в течение пяти рабочих дней с даты установления их границ.

Согласно пп. 5 п. 5 ст. 8 закона № 218-ФЗ³ сведения о том, что участок полностью или частично расположен в границах ЗОУИТ, включаются в кадастр недвижимости, который является составной частью ЕГРН. Также в соответствии с п. 1 ст. 10 закона № 218-ФЗ в реестр границ в составе ЕГРН вносятся сведения о самих ЗОУИТ, в т. ч. индивидуальные обозначения таких зон и описание местоположения их границ, реквизиты решений органов государственной власти

¹ Напомним, что ранее пп. 13 п. 3, п. 10.2 ст. 55 ГрК (с изменениями, внесёнными Федеральным законом от 13.07.2015 № 252-ФЗ, вступившими в силу с 01.01.2018) предусматривался иной механизм установления охранных зон объектов электроэнергетики, системы газоснабжения, транспортной инфраструктуры, трубопроводного транспорта или связи: к заявлению на получение *разрешения на ввод в эксплуатацию* должны были быть приложены подготовленные в электронной форме текстовое и графическое описание местоположения границ охранной зоны, а само разрешение на ввод одновременно являлось и решением об установлении охранной зоны.

² Определение ВАС РФ от 04.06.2013 № ВАС6464/13 по делу № А65-30854/2011, Апелляционное определение Верховного Суда Республики Татарстан от 13.11.2014 по делу № 33-15312/2014. Однако определённые предпосылки для отхода от приведённой судебной практики также существуют. Так, ВС РФ не поддержал доводы нижестоящих судов о признании построек самовольными ввиду их возведения с нарушением минимального расстояния до газопровода, построенного в 1973 г., поскольку информация о наличии газопровода отсутствовала на картах землепользователей в исполкомах районных (городских) Советов народных депутатов, а именно это обстоятельство имело юридическое значение для решения вопроса о том, являлись ли действия правообладателя по возведению на земельном участке садового дома противоправными (см. Определение Верховного Суда РФ от 26.09.2017 № 9-КГ17-11).

³ Федеральный закон от 13.07.2015 № 218-ФЗ «О государственной регистрации недвижимости».

(местного самоуправления) об установлении/изменении таких зон, содержание ограничений использования объектов недвижимости.

Правообладатели земельных участков и расположенных на них объектов недвижимого имущества, находящихся в границах ЗОУИТ, должны быть *уведомлены* органом регистрации прав о внесении сведений о зоне в ЕГРН / изменении таких сведений в порядке, установленном законом № 218-ФЗ. В соответствии с п. 5.1 ст. 34 закона № 218-ФЗ уведомление осуществляется в электронной форме через личный кабинет, если правообладатели зарегистрированы с использованием единой системы идентификации и аутентификации на едином портале или официальном сайте, либо по адресам электронной почты указанных правообладателей, содержащимся в ЕГРН.

Прекращение существования ЗОУИТ

ЗОУИТ может прекратить существование в следующих случаях:

- 1) по истечении срока, на который она установлена;
- 2) одновременно с прекращением существования объекта, в связи с размещением которого она установлена (если это предусмотрено положением о ЗОУИТ соответствующего вида) (например, в силу прямого указания п. 22 ст. 106 ЗК РФ защитная зона ОКН, зона охраны ОКН прекращают существование в случае исключения ОКН из реестра ОКН);
- 3) на основании решения уполномоченного органа, в котором указываются сведения о прекращении существования данной зоны и прекращении действия ограничений использования земельных участков, расположенных в границах данной зоны¹.

При этом в первых двух случаях принятие решения о прекращении существования ЗОУИТ не требуется².

По общему правилу ЗОУИТ считаются прекратившими существование, а ограничения использования земельных участков в таких зонах недействующими со дня *исключения сведений о ЗОУИТ из ЕГРН*. Иное может быть предусмотрено законом, и в таком случае ЗОУИТ прекратит существование и в случае сохранения сведений о ней в ЕГРН, при этом важно ещё раз подчеркнуть, что данное правило не является зеркальным со случаями установления/изменения ЗОУИТ, которые всегда связаны с внесением сведений в ЕГРН.

Б. Переходные положения

Законом № 342-ФЗ (в ред. 2021 г.) предусмотрен ряд весьма существенных переходных положений в отношении ЗОУИТ:

- 1) до 01.01.2028 ЗОУИТ считаются установленными в случае отсутствия сведений о таких зонах в ЕГРН³, если такие зоны установлены до 01.01.2025 одним из следующих способов:
 - решением исполнительного органа государственной власти (местного самоуправления);
 - согласованием уполномоченным органом исполнительной власти границ ЗОУИТ;

¹ П. 17 ст. 106 ЗК РФ.

² П. 22 ст. 106 ЗК РФ.

³ Однако в случаях, если это предусмотрено законодательством, действовавшим на день установления ЗОУИТ, такая зона считается установленной только при условии, что установлено или утверждено описание местоположения границ такой зоны в текстовой и (или) графической форме или границы такой зоны обозначены на местности (п. 9 ст. 26 закона № 342-ФЗ).

Например, в соответствии с Постановлением Правительства РФ от 24.02.2009 № 160 «О порядке установления охраняемых зон объектов электросетевого хозяйства и особых условий использования земельных участков, расположенных в границах таких зон» охранная зона считается установленной с даты внесения в документы государственного кадастрового учёта сведений о её границах.

- нормативным правовым актом, предусматривающим установление ЗОУИТ в границах, установленных указанным актом, без принятия решения об установлении таких зон / согласования границ;
- решением суда (п. 8 ст. 26 закона № 342-ФЗ).

Соответственно, в качестве общего правила переходные положения предполагают, что до 01.01.2025 внесение сведений о вновь устанавливаемых ЗОУИТ в ЕГРН не является обязательным, а возникшие до указанной даты соответствующим образом (без внесения сведений в ЕГРН) ЗОУИТ считаются установленными до 01.01.2028 в случае отсутствия сведений о них в ЕГРН.

Данное регулирование направлено на то, чтобы не только ЗОУИТ, устанавливаемые после 01.01.2025, были внесены в ЕГРН, но и на то, чтобы со временем стали общедоступными и сведения о ЗОУИТ, установленных до указанной даты. Такое решение крайне важно, поскольку само количество ЗОУИТ является очень большим, а риски, связанные с попаданием в ЗОУИТ в отсутствие возможности получить соответствующую информацию, должны быть сняты с правообладателей участков полностью. Однако перенос с 2022-го на 2028 год срока внесения всех ЗОУИТ в ЕГРН отрицательно влияет на возможности девелопмента участков.

В результате указанных ранее изменений с 2021 г. на 2025 г., а по ряду вопросов даже на 2028 г. перенесено начало действия и целого ряда иных норм (кроме требований о внесении в ЕГРН), составляющих важную часть нового режима ЗОУИТ, в т. ч.:

- а) до 01.01.2025 не требуется соблюдение новых требований к решениям об установлении ЗОУИТ, само установление ЗОУИТ осуществляется в старом порядке.

В отношении таких решений изменения (в части предельных размеров, перечня ограничений) в тех случаях, когда они являются обязательными (п. 11 ст. 26 закона № 342-ФЗ), в соответствии с новым законодательством должны быть внесены только к **01.01.2028**;

- б) новое требование об установлении ЗОУИТ до выдачи разрешения на строительство применяется только с 01.01.2025.

Последствия установления, изменения ЗОУИТ

А. Новое регулирование

В соответствии с ЗК РФ последствия установления/изменения ЗОУИТ следующие:

- со дня установления (изменения) ЗОУИТ на земельных участках, расположенных в границах такой зоны, не допускается как строительство новых, так и использование существующих ОКС, разрешённое использование (назначение) которых не соответствует ограничениям использования земельных участков в ЗОУИТ, а также любое иное использование земельных участков, не соответствующее указанным ограничениям. Реконструкция таких ОКС может осуществляться только путём их приведения в соответствие с ограничениями использования участков, установленными в границах ЗОУИТ (п. 1 ст. 107 ЗК РФ);
- правообладатели в течение 3 (трёх) лет со дня установления соответствующей зоны обязаны привести разрешённое использование или параметры ОКС / разрешённое использование земельных участков в соответствие с ограничениями использования земельных участков в границах ЗОУИТ либо снести такие ОКС (п. 4 ст. 107 ЗК РФ).

Снос ОКС / его приведение в соответствие с ограничениями, установленными в границах ЗОУИТ, осуществляется на основании самостоятельного решения собственника такого объекта, либо соглашения о возмещении убытков, либо решения суда (в случае отсутствия указанного

ранее соглашения)¹. Соответственно, последствием неосуществления действий по приведению в соответствие или сносу объектов недвижимого имущества в срок является возможность принудительного осуществления таких действий на основании решения суда.

Отметим, что ст. 107 ЗК РФ предусмотрены особенности для случаев установления или изменения ЗОУИТ в отношении планируемых к строительству, реконструкции ОКС. Со дня установления/изменения ЗОУИТ до дня ввода объектов, в связи с которыми устанавливается/изменяется ЗОУИТ, в эксплуатацию независимо от ограничений использования участков допускается:

- использование участков в соответствии с ранее установленным ВРИ для целей, не связанных со строительством/реконструкцией ОКС;
- использование участков для строительства/реконструкции ОКС на основании разрешения на строительство, выданного до дня установления/изменения ЗОУИТ, либо в случае начала строительства/реконструкции до указанного момента (если не требуется выдача разрешения на строительство);
- использование ОКС в соответствии с их ВРИ.

В случае же ввода в эксплуатацию ОКС, в связи с размещением которых были установлены/изменены ЗОУИТ, срок на приведение разрешённого использования или параметров ОКС / разрешённого использования земельных участков либо снос ОКС составляет *два года*².

Такой «промежуточный» статус для правообладателей с момента установления/изменения ЗОУИТ до момента ввода ОКС, в связи с которым устанавливается ЗОУИТ, в эксплуатацию обусловлен тем обстоятельством, что соответствующие ОКС в итоге могут быть так и не введены в эксплуатацию, что повлечёт за собой отмену ЗОУИТ, а потому возложение на правообладателей сразу же с момента установления ЗОУИТ обязанности по приведению в соответствие / сносу было бы преждевременным.

Б. Переходные положения

Применительно к ЗОУИТ, которые устанавливаются до 01.01.2025, вопрос о том, подлежат ли ОКС приведению в соответствие или сносу, решается в т. ч. в зависимости от того, какие цели преследовало установление той или иной ЗОУИТ.

Если такой целью являлась охрана жизни граждан, обеспечение безопасности полётов воздушных судов, обеспечение безопасной эксплуатации объектов, для охраны которых установлена указанная зона, то *на основании полученного уведомления* (порядок утверждён Постановлением Правительства РФ от 13.05.2019 № 588³) такие объекты (а также разрешённое

¹ П. 2 ст. 55.33 ГрК РФ.

² П.п. 2–4 ст. 107 ЗК РФ.

³ Постановление Правительства РФ от 13.05.2019 № 588 «Об утверждении Правил уведомления собственников здания, сооружения, помещений в них (в том числе собственников помещений в многоквартирном доме), объекта незавершённого строительства, а также нанимателей жилых помещений по договорам социального найма или договорам найма жилых помещений государственного и муниципального жилищного фонда в многоквартирных домах о том, что такое здание, сооружение, объект незавершённого строительства подлежат сносу или их параметры и (или) разрешённое использование (назначение) подлежат приведению в соответствие с ограничениями использования земельных участков, установленными в границах зоны с особыми условиями использования территории». Уведомление обеспечивается правообладателем ОКС, в связи с размещением которого установлена ЗОУИТ, а при отсутствии последних / установлении ЗОУИТ по основаниям, не связанным с размещением таких объектов, – органами государственной власти или органами местного самоуправления, уполномоченными на принятие решения об установлении такой зоны.

Способы уведомления:

- опубликование уведомления в порядке, установленном для официального опубликования муниципальных правовых актов, иной официальной информации органа местного самоуправления;
- размещение уведомления на официальном сайте;
- размещение уведомления в общедоступных местах (в ряде случаев);
- направление письменного уведомления посредством почтового отправления правообладателям объектов недвижимого имущества по адресам, которые присвоены объектам недвижимого имущества или земельным участкам, на которых расположены такие объекты; по электронной почте в связи с отсутствием правообладателя по месту нахождения объекта недвижимого имущества (если предоставлен последним);

использование участков по смыслу данной нормы) необходимо привести в соответствие или снести (применительно к ОКС)¹. Из буквального текста данной нормы следует, что в отсутствие уведомления совершение соответствующих действий не является обязательным для правообладателей.

При этом применение данного положения существенным образом ограничено, поскольку буквально в соответствии с п. 27 ст. 26 закона № 342-ФЗ для направления такого уведомления и сноса / приведения в соответствие одновременно необходимо, чтобы:

- сведения о границах ЗОУИТ были внесены в ЕГРН;
- было утверждено положение о ЗОУИТ Правительством РФ, и ОКС не соответствовал ограничениям, установленным согласно данному положению для соответствующей ЗОУИТ (однако соблюдение данных условий является затруднительным, поскольку до 01.01.2025 внесение сведений о ЗОУИТ в ЕГРН не является обязательным, а большинство новых положений о ЗОУИТ в настоящее время не принято).

В иных случаях обязанность по приведению в соответствие / сносу отсутствует, и правообладатели *независимо от установленных ограничений* вправе:

- использовать земельные участки в соответствии с ранее установленным ВРИ для целей, не связанных со строительством;
- осуществлять строительство ОКС на основании выданных до 01.01.2025 разрешений / начатое до 01.01.2025 (если не требуется выдача разрешения на строительство);
- использовать ОКС, права на которые возникли до 01.01.2025, которые построены в соответствии с предыдущим пунктом. Вместе с тем изменение ВРИ указанных объектов недвижимого имущества допускается только с учётом ограничений в границах ЗОУИТ при условии, что сведения о такой зоне внесены в ЕГРН².

При этом системное толкование п.п. 27 и 33 ст. 26 закона № 342-ФЗ не должно приводить к абсурдному толкованию. Например, при наличии той или иной ЗОУИТ в Генплане, ПЗЗ (например, СЗЗ) нельзя признавать допустимым строительство ОКС (например, жилого объекта) в данной ЗОУИТ независимо от установленных в СЗЗ ограничений ввиду отсутствия условий из п. 27 ст. 26 закона № 342-ФЗ (невнесение сведений о ЗОУИТ в ЕГРН и отсутствие нового положения, утв. Правительством РФ). Другой подход в т. ч. противоречил бы иным переходным положениям, в соответствии с которыми до 01.01.2025 ЗОУИТ могут устанавливаться без внесения сведений в ЕГРН и в ранее установленном порядке.

Выкуп объектов недвижимого имущества, возмещение убытков в связи с ограничением прав ввиду попадания таких объектов в ЗОУИТ

Учитывая, что установление (изменение) ЗОУИТ накладывает серьёзные ограничения на правообладателей участков и ОКС, попадающих в соответствующие зоны (обязанность по приведению в соответствие, сносу), естественной является потребность предоставления имущественной компенсации соответствующим лицам.

С принятием закона № 342-ФЗ установлено два способа такой компенсации: предоставление возмещения при выкупе участков или ОКС (ранее данный способ не был предусмотрен законо-

– непосредственное вручение уведомителями (их должностными лицами) под роспись уведомления правообладателю объёма недвижимого имущества.

Правообладатели объектов недвижимого имущества считаются уведомлёнными по истечении 10 календарных дней со дня направления им письменного уведомления при условии опубликования и размещения на официальном сайте уведомления в установленном порядке.

Содержание уведомления см. п. 6 Правил.

¹ П. 27 ст. 26 закона № 342-ФЗ.

² П.п. 33, 34 ст. 26 закона № 342-ФЗ.

дательством) и возмещение убытков. При этом если правообладателю доступны оба способа компенсации, то он вправе выбрать только один из них¹.

1. Выкуп объектов недвижимого имущества

А. Новое регулирование

Основные новые положения, посвящённые выкупу, сводятся к следующему. Выкуп возможен в отношении участка, объекта капитального строительства, а также права постоянного (бессрочного) пользования, пожизненного наследуемого владения, аренды, безвозмездного пользования участком, находящимся в государственной (муниципальной) собственности (в соответствии с терминологией ст. 107 ЗК РФ в последнем случае речь идёт о «возмещении за прекращение права»)².

Важно учитывать, что выкуп может быть осуществлён только в том случае, если установление (изменение) ЗОУИТ приводит к *невозможности использования земельного участка, расположенного на нём объекта* (не являющегося в соответствии с решением суда самовольной постройкой, за исключением самовольной постройки по количеству этажей или высоте) *в соответствии с их разрешённым использованием*.

Выкуп осуществляется только по требованию гражданина или юридического лица – собственника участка (объекта капитального строительства) либо гражданина или юридического лица, которому участок, находящийся в государственной (муниципальной) собственности, принадлежит на указанном ранее праве. Причём данное требование должно быть направлено правообладателем в срок не более чем *пять лет* со дня установления, изменения ЗОУИТ либо со дня, когда такое лицо узнало или должно было узнать об установлении, изменении ЗОУИТ³.

Размер возмещения при выкупе определяется по правилам, предусмотренным нормами ЗК РФ в отношении размера возмещения в связи с изъятием земельных участков для государственных или муниципальных нужд. При этом определение размера возмещения производится исходя из ВРИ участка на день, предшествующий дню принятия решения об установлении (изменении) ЗОУИТ (п. 9 ст. 107 ЗК РФ).

Отметим, что идею введения механизма выкупа объектов недвижимого имущества необходимо приветствовать. Приведение разрешённого использования объектов недвижимого имущества в соответствие с установленными в ЗОУИТ ограничениями может являться экономически нецелесообразным для правообладателей и исключает заинтересованность в дальнейшем обладании объектами, что делает получение возмещения за объекты более предпочтительным.

Б. Переходные положения

Применительно к ЗОУИТ, устанавливаемым до 01.01.2025, возможность для правообладателей требовать выкупа объектов недвижимого имущества также существует (при этом из системного толкования п.п. 22.1 и 25 ст. 26 закона № 342-ФЗ может следовать, что выкуп всегда может осуществляться только после 01.01.2025, даже если ЗОУИТ установлена, например, в 2020 г.). Однако такой выкуп возможен только в том случае, если правообладатели обязаны привести объекты в соответствие с установленными в ЗОУИТ ограничениями / снести объекты капитального строительства (см. ранее).

При этом должны быть соблюдены следующие условия:

- в отношении объектов капитального строительства не должны быть приняты решения о сносе самовольной постройки (за исключением самовольной постройки по количеству этажей или высоте);

¹ П. 15 ст. 57.1, п. 14 ст. 107 ЗК РФ.

² П.п. 7, 8 ст. 107 ЗК РФ.

³ П.п. 12, 13 ст. 107 ЗК РФ.

- земельный участок должен быть приобретён (предоставлен), иной объект недвижимого имущества создан до дня установления ЗОУИТ и её границ либо после дня установления такой зоны при условии, что в правоустанавливающих документах на указанные объекты отсутствовала информация об установленных в ЗОУИТ ограничениях;
- правообладателям соответствующих объектов ранее не должны были возмещаться убытки, причинённые ограничением их прав в связи с установлением такой зоны (п. 25 ст. 26 закона № 342-ФЗ).

2. Возмещение убытков

Отметим, что прежней редакцией ст. 57 ЗК РФ была предусмотрена возможность возмещения убытков в связи с ограничением прав собственников земельных участков, землепользователей, землевладельцев и арендаторов земельных участков.

Однако судебные акты по взысканию такого рода убытков были единичны, а общий подход к разрешению соответствующих споров так и не был выработан. При этом отдельные позиции, которые были сформированы судебной практикой, существенно затрудняют взыскание убытков в случае попадания участков в ЗОУИТ.

Так, была сформирована позиция о том, что если лицо не было собственником участка на момент, когда была установлена ЗОУИТ, то его защищаемые законом интересы не нарушены, и право на возмещение убытков отсутствует¹.

Подход судов прост: если не был собственником, когда была введена, например, СЗЗ, то нарушены не твои защищаемые законом интересы. При этом предыдущий собственник право на компенсацию убытков утратил (объект отчуждён), а новый это право не приобрёл.

В качестве отдельных позиций судов на примере СЗЗ можно указать следующие.

Так, при рассмотрении дела № А41-20317/11 удовлетворено требование совхоза о взыскании убытков в виде потери рыночной стоимости земельного участка, вызванной распространением на часть его территории СЗЗ, установленной вокруг межпоселенческого кладбища. В данном деле суды руководствовались лишь нормами ст. 15 ГК РФ, не ссылаясь на ст. 57 ЗК РФ (Постановление ФАС Московского округа от 16.05.2012 по делу № А41-20317/11).

Смоленским областным судом было отменено решение суда первой инстанции по делу № 33-2445 об удовлетворении требований о взыскании рыночной стоимости земельного участка в связи с невозможностью его использования по назначению в связи с нахождением в СЗЗ кладбища и наличием захоронений. Суд сделал вывод, что сам факт нахождения земельного участка в СЗЗ не свидетельствует о невозможности его использования по целевому назначению, т. к. согласно СанПиН 2.2.1/2.1.1.1200-03 в СЗЗ допускается размещение сельхозугодий для выращивания технических культур, не используемых для продуктов питания, и, следовательно, права истца не были нарушены (Апелляционное определение Смоленского областного суда от 07.08.2012 по делу № 33-2445).

По результатам рассмотрения дела № 33-4114 суд взыскал убытки в размере полной стоимости самого земельного участка, расположенного на нём дома и плодово-ягодных культур, сославшись на ст. 57 ЗК РФ в связи с включением земельного участка в СЗЗ объекта по уничтожению химического оружия (Кассационное определение Кировского городского суда от 21.12.2010 по делу № 33-4114).

Как видно из приведённой судебной практики, в случаях, когда убытки, причинённые ограничением прав на землю СЗЗ, всё же взыскиваются, суды, апеллируя к ст. 57 ЗК РФ и указывая на особый порядок возмещения убытков, исходят из общего порядка определения убытков.

Стоит отметить, что возмещение убытков в форме упущенной выгоды вообще не применяется судами. Хотя главным «убытком» при ограничении прав собственников и иных титульных

¹ См., например, Определение Верховного Суда РФ от 04.06.2018 № 309-ЭС18-6555 по делу № А50-10573/2017, Постановление Арбитражного суда Поволжского округа от 27.03.2018 № Ф06-30775/2018 по делу № А57-12113/2017, Постановление Арбитражного суда Уральского округа от 09.02.2018 № Ф09-137/18 по делу № А50-10573/2017, Постановление Восемнадцатого ААС от 22.01.2014 по делу № А07-13987/2013, Определение Ленинградского областного суда от 09.10.2013 по делу № 33-4661/2013.

владельцев ЗУ установлением СЗЗ чаще всего как раз и выступает именно упущенная выгода. Например, для участка с разрешённым использованием для целей жилищного строительства фактически утрачивается возможность его использования по назначению, но упущенная выгода очевидно существенно больше, чем просто стоимость квадратного метра земельного участка.

Также суды исходили из того, что возмещение убытков является мерой гражданско-правовой ответственности, ввиду чего лицо, требующее возмещения убытков, должно доказать в т. ч. наличие вины причинителя вреда¹.

Отметим, что в настоящее время данная позиция применяться не должна, поскольку законом № 467-ФЗ² внесены изменения в ст. 57 ЗК РФ о *разграничении нормативной базы для случаев компенсации убытков, причинённых правомерными действиями уполномоченных органов, и убытков, причинённых неправомерными действиями.*

Так, закреплено, что:

- убытки, причинённые правомерными действиями органов государственной власти и органов местного самоуправления, вследствие которых возникли ограничения прав правообладателей земельных участков и расположенных на них объектов, подлежат возмещению в соответствии со ст. ст. 57 и 57.1 ЗК РФ;
- возмещение убытков, причинённых в результате не соответствующих закону или иным нормативным правовым актам действий органов государственной власти или местного самоуправления осуществляется в соответствии со ст. 61 ЗК РФ (в которой, в свою очередь, сделана отсылка к нормам гражданского законодательства – ст. 1069 ГК РФ).

Соответственно, дальнейшие выводы судов о том, что в случае возмещения убытков в связи с ЗОУИТ речь идёт о гражданско-правовой ответственности и необходимо доказывание в т. ч. наличие вины публичного субъекта, будут неправомерными.

А. Новое регулирование правил о возмещении убытков

Законом № 342-ФЗ были внесены изменения в ст. 57 ЗК РФ, в т. ч. была предусмотрена возможность возмещения убытков в связи с ограничением прав собственников объектов капитального строительства лицам, с которыми заключены договоры социального найма, в связи с установлением, изменением ЗОУИТ.

Также ЗК РФ был дополнен новой ст. 57.1, посвящённой особенностям возмещения убытков при ограничении прав в связи с установлением, изменением ЗОУИТ.

Основные новые положения сводятся к следующему.

Прежде всего, определён круг лиц, которым могут быть возмещены убытки в связи с установлением (изменением) ЗОУИТ, который несколько шире круга лиц, которые вправе требовать выкупа принадлежащих им объектов. Так, возмещения убытков вправе требовать:

- собственники участков (в т. ч. публично-правовые образования);
- арендаторы (землепользователи, землевладельцы), которым предоставлены участки, находящиеся в государственной (муниципальной) собственности;

¹ Стоит отметить, что в судебной практике встречался и иной подход. Так, в Постановлении Арбитражного суда Волго-Вятского округа от 08.07.2016 № Ф01-2345/2016 по делу № А43-21632/2015 было указано, что при определении убытков в случае ограничения прав собственника по пользованию земельным участком вина не является юридически значимым обстоятельством, поэтому при определении убытков необходимо учитывать разницу в стоимости спорных земельных участков.

На наш взгляд, такой подход является более обоснованным, поскольку при возмещении убытков в связи с ограничением прав правообладателей земельных участков ввиду установления ЗОУИТ можно говорить о *возмещении вреда, причинённого правомерными действиями* (п. 3 ст. 1064 ГК РФ), т. к. само по себе установление ЗОУИТ является вполне законным, но в то же время в силу предписаний ст. 57 ЗК РФ у правообладателей участков имеется право на возмещение убытков в данном случае.

² Федеральный закон от 30.12.2021 № 467-ФЗ «О внесении изменения в статью 57 Земельного кодекса Российской Федерации».

- публично-правовые образования, если в границы зоны ЗОУИТ включены земли или земельные участки, находящиеся в государственной или муниципальной собственности;
- собственники объектов капитального строительства, помещений в них¹;
- граждане – наниматели жилых помещений по договорам социального найма² (п. 2 ст. 57.1 ЗК РФ).

Также определены лица, которые должны возмещать убытки в указанных случаях, которыми могут быть:

- а) правообладатели объектов капитального строительства, в связи с размещением которых принято решение об установлении (изменении) ЗОУИТ;
- б) орган государственной власти (местного самоуправления), принявший решение об установлении (изменении) ЗОУИТ или установивший её границы, в случае отсутствия указанных в п. «а» лиц или установления ЗОУИТ по основаниям, не связанным с размещением таких объектов;
- в) уполномоченные федеральный орган исполнительной власти, орган исполнительной власти субъекта РФ, орган местного самоуправления в случае установления зон охраны ОКН, границ защитных зон ОКН;
- г) в определённых случаях органы государственной власти (местного самоуправления), которые приняли решение об установлении (изменении) ЗОУИТ либо подготовили сведения о границах зоны, возникающей в силу закона, и по вине которых сведения о зоне не были внесены в установленный срок в ЕГРН (п.п. 8, 9 ст. 57.1 ЗК РФ).

Отметим, что лица, от которых правообладатели объектов недвижимого имущества вправе требовать выкупа в указанных ранее случаях, совпадают с перечисленными лицами, обязанными возмещать убытки.

Касательно объёма возмещения убытков в п. 1 ст. 57.1 ЗК РФ прямо указывается на то, что убытки, включая упущенную выгоду, возмещаются в полном объёме. Из п.п. 3–6 ст. 57.1 ЗК РФ следует, что при определении размера убытков могут учитываться в т. ч. уменьшение рыночной стоимости имущества, расходы, связанные со сносом объектов капитального строительства или приведением их параметров (разрешённого использования), разрешённого использования земельных участков в соответствие с установленными в границах ЗОУИТ ограничениями, убытки, возникающие в связи с расторжением договоров, заключённых в отношении объектов недвижимого имущества, невозможностью исполнения обязательств перед третьими лицами.

Учитывая, что убытки должны возмещаться в полном объёме, необходимо исходить из того, что при определении их размера, помимо перечисленных в ст. 57.1 ЗК РФ, должны учитываться и все иные расходы, а также неполученные доходы правообладателей объектов недвижимого имущества. Также отметим, что п. 10 ст. 57.1 ЗК РФ установлены особенности возмещения убытков в случае установления ЗОУИТ в отношении планируемых к строительству ОКС.

Возмещение убытков осуществляется на основании соглашения о возмещении убытков либо на основании решения суда. При этом соглашение должно предусматривать условие о сносе объекта недвижимого имущества, приведении его параметров (разрешённого использования) в соответствие с ограничениями использования земельных участков, установленными в границах ЗОУИТ (при наличии такого объекта) (п. 12 ст. 57.1 ЗК РФ).

Требование о возмещении убытков может быть направлено в срок не более *пяти лет* со дня установления (изменения) ЗОУИТ либо со дня, когда соответствующие лица узнали или должны были узнать об этом³ (п. 13 ст. 57.1 ЗК РФ).

¹ При условии, что строительство указанных объектов начато до дня установления (изменения) ЗОУИТ, и в отношении них не принято решение о сносе самовольной постройки (за исключением самовольной постройки по количеству этажей или высоте).

² А также договорам найма жилых помещений государственного (муниципального) жилищного фонда в многоквартирных домах при условии, что строительство таких многоквартирных домов начато до дня установления (изменения) ЗОУИТ.

³ Например, таким моментом может быть момент получения правообладателем от регистратора уведомления о внесении (изменении) сведений о ЗОУИТ в ЕГРН (п. 5.1 ст. 34 закона № 218-ФЗ).

При этом в новых положениях, как и ранее, не решён вопрос о том, должно ли лицо быть правообладателем объекта недвижимого имущества в момент установления (изменения) ЗОУИТ для того, чтобы ему могли быть возмещены убытки в связи с попаданием объекта в ЗОУИТ. На наш взгляд, если правопреемнику правообладателя объекта недвижимого имущества убытки были возмещены, то действующий правообладатель не вправе требовать их повторного возмещения, и его интерес в ряде случаев может быть удовлетворён за счёт предъявления соответствующего требования к правопреемнику (например, контрагенту по договору). Напротив, если правопреемнику такого лица убытки не возмещались, то действующий правообладатель объекта должен иметь право на их возмещение при соблюдении условия о сроке предъявления соответствующего требования, даже если он не являлся обладателем объекта на момент установления (изменения) ЗОУИТ.

Отметим, что Постановлением Правительства РФ от 27.01.2022 № 59 утверждено новое *Положение о возмещении убытков при ухудшении качества земель, ограничении прав собственников земельных участков, землепользователей, землевладельцев и арендаторов земельных участков, а также правообладателей расположенных на земельных участках объектов недвижимости*.

В целом Положение является достаточно «прогрессивным», включает в себя в том числе *перечень возможных убытков* (включая упущенную выгоду, вызванную невозможностью осуществления правообладателем земельного участка своей деятельности в связи с наступлением причин, повлекших возникновение убытков¹), который, что важно, является открытым (возмещению подлежат в т. ч. «иные убытки, причинённые ограничением прав или иными причинами, повлекшими возникновение убытков»).

Закрепляется, что *размер убытков* может быть определён на основании соглашений, бухгалтерской отчётности и других документов без проведения рыночной оценки (если это возможно) либо на основании отчёта об оценке².

Положение регулирует также вопросы заключения соглашения о возмещении убытков³, а также выкупе земельного участка, иного объекта недвижимого имущества в связи с невоз-

¹ В соответствии с п. 5 Положения в состав убытков могут включаться в том числе:

- убытки, связанные с уменьшением рыночной стоимости земельных участков и (или) иных объектов недвижимого имущества (прав на них);
- убытки, вызванные расходами, связанными с приведением хозяйственной деятельности на земельном участке в соответствие с ограничениями использования земельных участков, возникшими в связи с установлением ЗОУИТ или изменением правового режима земельного участка;
- убытки, возникающие в связи с расторжением договоров по причине невозможности их исполнения из-за ограничения прав или наступления иных причин, повлекших возникновение убытков, в том числе повлекших невозможность исполнения обязательств перед третьими лицами;
- убытки, вызванные расходами на инженерные изыскания, проектирование, подготовку и осуществление строительства, которые начаты до дня ограничения прав или наступления иных причин, повлекших возникновение убытков, если размещение соответствующего здания, сооружения не допускается в связи с такими ограничениями прав или иными причинами, повлекшими возникновение убытков;
- убытки в виде упущенной выгоды, вызванные невозможностью осуществления правообладателем земельного участка своей деятельности в связи с наступлением причин, повлекших возникновение убытков;
- убытки, вызванные расходами, связанными с приведением параметров и (или) разрешённого использования (назначения) зданий, сооружений, объектов незавершённого строительства в соответствие с установленными в границах ЗОУИТ, ограничениями использования земельных участков;
- убытки, связанные с расходами на осуществление сноса зданий, сооружений, объектов незавершённого строительства, которые определяются с учётом рыночной стоимости сносимых зданий, сооружений, объектов незавершённого строительства (включая расходы, связанные с подготовкой проекта организации работ по сносу объекта, и расходы на проведение работ по сносу);

² П. 7 Положения.

В п. 8 Положения указано, что при определении размера убытков учитываются:

- а) установленные виды разрешённого использования земельного участка и (или) здания, сооружения на день, предшествующий дню наступления причины, повлекшей возникновение убытков;
- б) ограничения прав и обременения недвижимого имущества, существовавшие до наступления причины, повлекшей возникновение убытков;
- в) обычные условия рынка, определяющие доходность использования земельного участка и (или) иных объектов недвижимого имущества;
- г) невозможность осуществления всех видов деятельности на земельном участке, предусмотренных его разрешённым использованием, в силу наступления причины, повлекшей возникновение убытков.

³ Требования к содержанию соглашения закреплены в п. 26 Положения, к содержанию требования о возмещении убытков – в п. 29 Положения.

возможностью их использования в соответствии с ранее установленным разрешённым использованием в результате установления или изменения ЗОУИТ.

Отметим, что главной сложностью применения Положения могут быть признаны переходные положения закона № 342-ФЗ, которые предполагают перенос срока действия многих новых норм о ЗОУИТ на 2025 и 2028 гг. (см. далее).

Б. Переходные положения

В соответствии с положениями ст. 26 закона № 342-ФЗ (в ред. 2021 г.):

- а) отношения, возникающие в связи с возмещением убытков, причинённых в связи с установлением ЗОУИТ до 01.01.2025, до указанной даты (01.01.2025) регулируются ст. 57 ЗК РФ **(в ред. до вступления в силу закона № 342-ФЗ)** с учётом переходных положений ст. 26 закона № 342-ФЗ¹;
- б) если убытки в отношении установленных до 01.01.2025 ЗОУИТ не были возмещены до 01.01.2025 в порядке п. «а», такие убытки возмещаются в соответствии со ст.ст. 57 и 57.1 ЗК РФ (в ред. закона № 342-ФЗ) с учётом особенностей, установленных ст. 26 закона № 342-ФЗ².

В частности, убытки возмещаются только тем правообладателям объектов недвижимого имущества, которые на основании уведомления обязаны привести объекты в соответствие с установленными в ЗОУИТ ограничениями либо снести объекты капитального строительства (см. ранее) (п.п. 29, 35 ст. 26 закона № 342-ФЗ). Соответственно, если правообладатели вправе в порядке п. 33 ст. 26 закона № 342-ФЗ использовать участки и объекты капитального строительства в соответствии с их видами разрешённого использования независимо от ограничений в ЗОУИТ, то они не могут требовать возмещения убытков по новым правилам ст.ст. 57, 57.1 ЗК РФ, хотя такие убытки у них могут возникать (за пределами расходов на снос и приведение в соответствие).

Также в отношении ЗОУИТ, устанавливаемых до 01.01.2025, п. 29 ст. 26 закона № 342-ФЗ установлен несколько иной перечень лиц, обязанных возмещать убытки, а также предусмотрены дополнительные условия для возмещения убытков.

Так, правообладатели объектов капитального строительства, в связи с размещением которых установлена ЗОУИТ, органы государственной власти (местного самоуправления) обязаны возместить убытки правообладателям объектов капитального строительства, попадающих в ЗОУИТ, только в том случае, если такие объекты возведены до дня установления ЗОУИТ и её границ, либо после дня установления такой зоны, если отсутствовал публичный доступ к сведениям о такой зоне, либо было получено согласование размещения объектов от правообладателя объекта, в связи с размещением которого установлена ЗОУИТ.

В отдельных случаях убытки могут возмещаться также органами, которые выдали необходимые согласования и разрешения на возведение объектов либо предоставили участок, вид разрешённого использования которого допускает строительство. Таким образом, при применении после 01.01.2025 норм ст. 57.1 ЗК РФ в отношении ЗОУИТ, установленных до 01.01.2025, необходимо учитывать специальные положения ст. 26 закона № 342-ФЗ.

- в) отношения по возмещению убытков в связи с ограничениями в ЗОУИТ, устанавливаемых после 01.01.2025, в полном объеме регулируются ст.ст. 57 и 57.1 ЗК РФ.

1.4.2. Санитарно-защитные зоны

Санитарно-защитные зоны (далее – СЗЗ) устанавливаются вокруг объектов и производств, являющихся источниками воздействия на среду обитания и здоровье человека, и обеспечивава-

¹ П. 22.1 ст. 26 закона № 342-ФЗ.

² П. 22 ст. 26 закона № 342-ФЗ.

ют уменьшение химического, биологического и физического воздействия загрязнения на атмосферный воздух. Порядок их установления регулируется положениями Федерального закона от 30.03.1999 № 52-ФЗ «О санитарно-эпидемиологическом благополучии населения» (далее – закон № 52-ФЗ), Правилами установления санитарно-защитных зон и использования земельных участков, расположенных в границах санитарно-защитных зон, утверждёнными Постановлением Правительства Российской Федерации от 03.03.2018 № 222 (далее в настоящем подразделе – Правила), и СанПиН 2.2.1/2.1.1.1200-03 «Санитарно-защитные зоны и санитарная классификация предприятий, сооружений и иных объектов» (далее – СанПиН 2.2.1/2.1.1.1200-03)¹.

Отметим, что Постановление Правительства РФ от 03.03.2018 № 222 является одним из наиболее поздних нормативно-правовых актов, регулирующих статус конкретного вида ЗОУИТ (СЗЗ), и в значительной части соответствует новому общему регулированию о ЗОУИТ, рассмотренному ранее. Тем не менее, поскольку оно не учитывает всех особенностей, предусмотренных ст. 106 ЗК РФ, регулирование правового статуса СЗЗ также должно быть изменено Правительством РФ в рамках концепции утверждения новых положений в отношении всех видов ЗОУИТ.

СЗЗ устанавливаются в отношении объектов, соответствующих одновременно следующим критериям:

- действующие, планируемые к строительству, реконструируемые объекты капитального строительства;
- указанные объекты являются источниками химического, физического, биологического воздействия на среду обитания человека;
- за контурами таких объектов формируется химическое, физическое и (или) биологическое воздействие, превышающее санитарно-эпидемиологические требования.

В соответствии с СанПиН 2.2.1/2.1.1.1200-03 источниками воздействия на среду обитания и здоровье человека являются объекты, для которых уровни создаваемого загрязнения за пределами промышленной площадки превышают 0,1 ПДК и/или ПДУ².

По своей сути установление СЗЗ – это планировочное решение, направленное на соблюдение обязанности обеспечения санитарно-эпидемиологического благополучия населения. СЗЗ призвана обеспечивать уменьшение воздействия загрязнения по большей части на атмосферный воздух, по своему функциональному назначению она является защитным барьером, обеспечивающим уровень безопасности населения при эксплуатации объекта в штатном режиме и не может рассматриваться как резервная территория объекта, в связи с которым она установлена, и не должна использоваться для расширения промышленной территории без соответствующей корректировки границ СЗЗ.

Специальный закон прямо не указывает на обязательность введения таких зон в градостроительную документацию. Они упоминаются лишь в контексте разработки нормативов градостроительного проектирования, схем территориального планирования, генеральных планов поселений, проектов планировки общественных центров, жилых районов, магистралей городов (ст. 12 закона № 52-ФЗ), а также обеспечения качества воздуха в городских и сельских поселениях, в жилых помещениях (ст. 20 закона № 52-ФЗ).

Отметим, что внесение сведений о СЗЗ в Генеральный план поселения является не очень удачным вариантом, так как в силу особенностей СЗЗ они подвержены корректировке, и в этом случае надо будет либо вносить изменения в Генеральный план поселения, либо будут существенные расхождения в градостроительной документации. Но как дополнительный источник

¹ На основании постановления Главного государственного санитарного врача РФ от 28.01.2021 № 3 (ред. от 14.02.2022) утратит силу с 01.01.2025.

² Отметим, что в 2022 г. Постановлением Главного государственного санитарного врача РФ от 28.02.2022 № 7 в СанПиН 2.2.1/2.1.1.1200-03 внесены изменения, в соответствии с которыми:

- установлен срок действия документа – до 01.01.2025;
- в новой редакции изложена Санитарная классификация (при сохранении общего подхода скорректировано описание объектов, относящихся к тем или иным категориям);
- признаны утратившими силу приложения № 1–6 к СанПиН 2.2.1/2.1.1.1200-03 (рекомендуемые минимальные разрывы до определённых объектов).

информации о наличии СЗЗ в условиях переходного периода в части внесения сведений о ЗОУИТ в ЕГРН информация из документов территориального планирования (градостроительного зонирования) может являться полезной.

Размеры санитарно-защитной зоны

Законодательством было предусмотрено два способа определения размера СЗЗ: в соответствии с указанными в СанПиН 2.2.1/2.1.1.1200-03 нормативными размерами для различного рода объектов (по степени вредности для человека) (нормативная или ориентировочная СЗЗ) либо на основании проекта СЗЗ, разрабатываемого правообладателем объекта, в связи с которым подлежит установлению СЗЗ. При этом в последнем случае изначально на основании проекта СЗЗ устанавливалась расчётная (предварительная) СЗЗ, а в дальнейшем по результатам наблюдений и измерений утверждалась установленная (окончательная) СЗЗ. Разработка проекта СЗЗ для объектов I–III классов опасности являлась обязательной.

До утверждения Правил существующая система норм не обеспечивала нормального функционирования режима ограничений, особенно в части доступности сведений об установленных зонах. Как и в отношении многих других ЗОУИТ, сведения о СЗЗ в ЕГРН часто отсутствуют. Например, в Санкт-Петербурге в 2018 году были внесены сведения только об одной (первой в Санкт-Петербурге) санитарно-защитной зоне. В последующем установление СЗЗ существенно ускорилось, но цифры по-прежнему незначительные. При этом в соответствии со сформированной ранее судебной практикой отсутствие сведений в ЕГРН не означает, что данная зона не была установлена¹. Это приводит к легализации существования СЗЗ даже при неуведомлении или неосведомлённости собственника участка о наличии обременения.

С утверждением Постановлением Правительства РФ от 03.03.2018 № 222 Правил регулирования в данной части существенно изменилось². Однако ввиду наличия переходного периода вступления в силу новых норм о ЗОУИТ гарантии в настоящее время не действуют в полном объёме, и до 2025 г. могут продолжать существовать нормативные и расчётные СЗЗ, введённые просто по классификации СанПин 2.2.1/2.1.1.1200-03 без проекта (см. далее).

Установление после вступления в силу Правил нормативных (ориентировочных) СЗЗ в соответствии с размерами, указанными в СанПиН 2.2.1/2.1.1.1200-03, без разработки проекта СЗЗ не предусмотрено. Процедура установления «новых» СЗЗ (после вступления в силу Правил 15.03.2018) / изменения СЗЗ в соответствии с Правилами выглядит следующим образом³:

- 1) при планировании строительства/реконструкции объекта застройщик не позднее чем за 30 дней до дня направления заявления о выдаче разрешения на строительство представляет в уполномоченный орган заявление об установлении/изменении СЗЗ с приложением проекта СЗЗ, содержащего в т. ч. сведения о размерах и границах СЗЗ с перечнем координат характерных точек, обоснование таких размеров и границ, а также заключения санитарно-эпидемиологической экспертизы;
- 2) в течение 15 рабочих дней со дня поступления заявления уполномоченный орган принимает решение об установлении/изменении СЗЗ⁴, к которому прилагаются сведения о гра-

¹ Обзор судебной практики ВС РФ за четвёртый квартал 2012 года, утв. Президиумом ВС РФ 10.04.2013.

² Ввиду этого положения СанПин 2.2.1/2.1.1.1200-03 в части порядка установления СЗЗ может применяться только в непротиворечащей новому законодательству части.

³ В соответствии с Распоряжением Правительства РФ от 21.09.2022 № 2724-р указанные положения применяются с учётом особенностей, установленных ст. 9 Федерального закона от 01.04.2020 № 69-ФЗ.

⁴ Решение об установлении, изменении или о прекращении существования СЗЗ принимают по результатам рассмотрения заявления (с учётом Приказа Роспотребнадзора от 09.03.2022 № 84 и изменений, внесённых Постановлением Правительства РФ от 03.03.2022 № 286):

а) территориальные органы Роспотребнадзора – в отношении объектов II–V классов опасности, приведённых в главе VII СанПиН 2.2.1/2.1.1.1200-03 «Санитарно-защитные зоны и санитарная классификация предприятий, сооружений и иных объектов»;

б) Роспотребнадзор – во всех иных случаях (объекты I класса опасности, объекты, не включённые в санитарную классификацию).

ницах такой зоны (либо направляет заявителю уведомление об отказе в принятии соответствующего решения с мотивированным обоснованием);

- 3) в срок не более одного года со дня ввода в эксплуатацию построенного, реконструированного объекта, в отношении которого установлена/изменена СЗЗ, правообладатель такого объекта обязан обеспечить проведение *исследований (измерений) атмосферного воздуха, уровней физического и (или) биологического воздействия на атмосферный воздух за контуром объекта* и в случае, если выявится необходимость изменения СЗЗ, установленной или изменённой исходя из расчётных показателей уровня химического, физического и (или) биологического воздействия объекта на среду обитания человека, представить в уполномоченный орган *заявление об изменении СЗЗ*.

Приказом Роспотребнадзора от 05.12.2018 № 1000 утверждены формы заявлений об установлении, изменении, прекращении существования СЗЗ. Также Приказом Роспотребнадзора от 05.11.2020 № 747 утверждён административный регламент Федеральной службы по надзору в сфере защиты прав потребителей и благополучия человека по предоставлению государственной услуги по выдаче санитарно-эпидемиологических заключений, в т. ч. на проект санитарно-защитной зоны.

Как можно видеть, новое законодательство не использует применительно к СЗЗ, устанавливаемой на основании проекта, термины «расчётная (предварительная)» СЗЗ и «установленная (окончательная)» СЗЗ. При этом сам принцип установления СЗЗ на основании проекта остаётся неизменным: сначала СЗЗ устанавливается *на основании расчётов*, а потом корректируется *по результатам измерений*, просто действующее законодательство предусматривает, что в последнем случае речь идёт не об окончательном установлении СЗЗ, а об изменении СЗЗ.

Вместе с тем в части нового регулирования установления СЗЗ нужно учитывать следующие переходные положения ст. 26 закона № 342-ФЗ (в ред. от 30.12.2021):

- 1) До **01.01.2025** в целях установления, изменения, прекращения существования СЗЗ **не требуются**:
 - а) **представление** застройщиком в орган, уполномоченный на принятие решения об установлении или изменении СЗЗ, **заявления об установлении или изменении такой зоны до дня направления заявления о выдаче разрешения на строительство** объекта капитального строительства, в связи со строительством, реконструкцией которого подлежит установлению или изменению СЗЗ;
 - б) **внесение сведений о таких зонах в ЕГРН**. В этом случае СЗЗ считается установленной, изменённой или прекратившей существование со дня принятия решения об установлении, изменении или прекращении существования СЗЗ органом, уполномоченным на принятие данного решения.
- 2) **Прекращение существования ориентировочных, расчётных (предварительных) СЗЗ отложено до 01.01.2025**, а до 01.10.2024 собственники зданий, сооружений, в отношении которых были определены ориентировочные, расчётные (предварительные) СЗЗ, обязаны обратиться в органы государственной власти, уполномоченные на принятие решений об установлении СЗЗ, с заявлениями об установлении СЗЗ или о прекращении существования ориентировочных, расчётных (предварительных) СЗЗ с приложением документов, предусмотренных положением о СЗЗ¹.

Таким образом, «старые» нормативные, а также расчётные (предварительные) СЗЗ должны быть заменены СЗЗ, устанавливаемыми в соответствии с новым регулированием. Установленные же ранее окончательные СЗЗ признаются действительными, но сведения о них должны быть внесены в ЕГРН до 01.01.2028 (если это не было сделано ранее).

¹ Ранее закон № 342-ФЗ (в ред. от 27.12.2019) предусматривал, что ориентировочные, расчётные (предварительные) СЗЗ должны были прекратить существование 01.01.2022, а собственники должны были обратиться в уполномоченные органы до 01.10.2021.

Соответственно, предусмотренная Правилами процедура, состоящая из трёх этапов, которая была описана ранее, начнёт действовать только с 01.01.2025.

До указанного времени момент установления СЗЗ может быть определён по общим переходным положениям по ЗОУИТ: если строительство объекта начато в период с 04.08.2018 до 01.01.2025, правообладатели таких объектов обязаны обратиться с заявлением об установлении СЗЗ в срок не позднее чем через 3 месяца со дня возникновения прав на эти объекты (п. 18 ст. 26 закона № 342-ФЗ). При этом, учитывая, что СЗЗ устанавливается уже после создания объекта, очевидно, она должна устанавливаться сразу по результатам измерений, а не расчётов.

Также открытым остаётся вопрос о последствиях нарушения предусмотренной обязанности об обращении за установлением СЗЗ в отношении возводимого до 01.01.2025 объекта в 3-месячный срок с момента его создания: на первый взгляд, кроме возможности привлечения к административной ответственности, иные «стимулы» для установления СЗЗ отсутствуют. В указанном случае до 2025 года будет действовать нормативная СЗЗ в отношении объекта в соответствии с классификацией по СанПин 2.2.1/2.1.1.1200-03.

Также Правилами предусмотрен ряд иных достаточно важных положений:

- 1) Правообладатель обязан провести необходимые исследования и при выявлении превышения установленных гигиенических нормативов либо изменения воздействия на среду обитания человека по сравнению с уровнем воздействия, исходя из которого была установлена СЗЗ, представить в уполномоченный орган заявление об установлении, изменении или о прекращении существования СЗЗ в срок не более 1 года со дня наступления следующих обстоятельств:
 - технического перевооружения объекта;
 - изменения применяемых на объекте технологий производства продукции;
 - изменения вида разрешённого использования или назначения объекта;
 - прекращения эксплуатации или ликвидации (в том числе сноса) объекта, являющегося объектом накопленного вреда окружающей среде.
- 2) Правообладатель обязан представить в уполномоченный орган заявление о прекращении существования СЗЗ в срок не более 1 месяца со дня наступления следующих обстоятельств:
 - прекращения эксплуатации, ликвидации (в том числе сноса) объекта, не являющегося объектом накопленного вреда окружающей среде;
 - изменения вида разрешённого использования или назначения такого объекта, предусматривающего осуществление деятельности, в результате которой за контурами объекта его химическое, физическое и (или) биологическое воздействие на среду обитания человека не превышает установленных гигиенических нормативов.
- 3) Предусмотрено право лиц, не являющихся правообладателями объекта, в отношении которого установлена СЗЗ, самостоятельно провести исследования и измерения атмосферного воздуха, уровней физического воздействия на атмосферный воздух за контуром объекта (контуром ранее существовавшего объекта) и обратиться в уполномоченный орган (Роспотребнадзор или его территориальные органы) с заявлением об изменении СЗЗ, прекращении существования СЗЗ. Необходимость такого регулирования назрела уже давно, и его появление может помочь множеству собственников объектов и участков, затронутых СЗЗ, т. к. собственник объекта, в отношении которого устанавливается СЗЗ, не всегда владеет земельным участком в этой зоне. Такой участок может принадлежать другому лицу, и если собственники объектов не стремятся разрабатывать проекты СЗЗ, то в более оперативном порядке это могут сделать иные заинтересованные лица, например, правообладатели участков в границах СЗЗ. Тем самым исключена зависимость собственников участков, попавших в СЗЗ, от злоупотреблений владельца источника загрязнения.

Стоит отметить, что данная норма пока практически не работает, так как, по мнению Роспотребнадзора, такое «инициативное» исключение возможно только в отношении СЗЗ, у которой есть разработанный проект СЗЗ, т. е. для нормативной СЗЗ такое исключение невозможно. Полагаем, что эта позиция Роспотребнадзора не соответствует закону, но судебной практики, подтверждающей это, пока не сложилось.

Вместе с тем в п. 13 ст. 26 закона № 342-ФЗ прямо подчёркивается, что заинтересованные лица вправе обратиться в органы, уполномоченные на принятие решений об установлении СЗЗ, с заявлениями об установлении СЗЗ или о прекращении существования **ориентировочных, расчётных (предварительных) СЗЗ**, если они являются правообладателями объектов недвижимости, расположенных полностью или частично в границах таких *ориентировочных, расчётных (предварительных) СЗЗ*.

Соответственно, в настоящее время законодательство прямо допускает «инициативное» исключение из нормативных и расчётных СЗЗ, и практика Роспотребнадзора не должна быть поддержана.

Также Правила предусматривают, что СЗЗ и ограничения использования земельных участков, расположенных в её границах, считаются установленными **со дня внесения сведений о такой зоне в ЕГРН** (п. 25 Правил). Вместе с тем, как было уже указано, в силу пп. 2 п. 16.1 ст. 26 закона № 342-ФЗ **до 01.01.2025** в целях установления, изменения, прекращения существования СЗЗ не требуется внесение сведений о таких зонах в ЕГРН, а СЗЗ считается установленной, изменённой или прекращённой со дня принятия уполномоченным органом данного решения.

Таким образом, и эта предусмотренная Правилами гарантия, направленная на придание публичности сведениям о СЗЗ, начнёт действовать только при установлении СЗЗ с 01.01.2025.

Несмотря на все нововведения, в т. ч. учитывая изменение переходных положений о ЗОУИТ, на сегодняшний день проблема с неосведомлённостью о наличии СЗЗ всё ещё не исчерпана, т. к. сведения о многих СЗЗ до сих пор не внесены в ЕГРН. По-прежнему в целях устранения рисков попадания земельного участка в СЗЗ целесообразным является самостоятельный сбор всей доступной информации. Значительную помощь здесь может оказать внимательное изучение прилегающей к участку территории на предмет выявления объектов, вокруг которых может быть установлена СЗЗ. Информацию о наличии на согласовании проектов обоснования размеров расчётных СЗЗ и установлении окончательных СЗЗ можно найти в Реестре санитарно-эпидемиологических заключений на проектную документацию, электронная версия которого расположена на сайте <http://fp.crc.ru>. Более надёжно определить, попадает ли участок в СЗЗ, можно письменно обратившись в территориальный орган Роспотребнадзора и получив информацию о наличии установленных СЗЗ в отношении выявленных при самостоятельном осмотре, а также каких-либо иных объектов.

Правовой режим территории санитарно-защитной зоны

В санитарно-защитной зоне не могут быть размещены:

- жилая застройка;
- объекты образовательного и медицинского назначения;
- спортивные сооружения открытого типа;
- организации отдыха детей и их оздоровления;
- зоны рекреационного назначения и для ведения садоводства.

Также в СЗЗ не допускается размещение указанных ниже объектов / использование земельных участков в следующих целях:

- объекты для производства и хранения лекарственных средств;
- объекты пищевых отраслей промышленности;
- оптовые склады продовольственного сырья и пищевой продукции;
- комплексы водопроводных сооружений для подготовки и хранения питьевой воды;
- использование участков в целях производства, хранения и переработки сельскохозяйственной продукции, предназначенной для дальнейшего использования в качестве пищевой продукции, *если химическое, физическое и (или) биологическое воздействие объекта, в отношении которого установлена СЗЗ, приведёт к нарушению качества и безопасности таких средств, сырья, воды и продукции в соответствии с установленными к ним требованиями.*

1.4.3. Зона ограничений передающего радиотехнического объекта, являющегося объектом капитального строительства

В соответствии с СанПиН 2.1.8/2.2.4.1383-03 «Гигиенические требования к размещению и эксплуатации передающих радиотехнических объектов» в отношении стационарных передающих радиотехнических объектов (ПРТО), работающих в диапазоне частот 30 кГц – 300 ГГц, в целях защиты населения от воздействия электромагнитных полей (ЭМП), создаваемых антеннами ПРТО, помимо СЗЗ, устанавливаются зоны ограничения с учётом перспективного развития ПРТО и населённого пункта.

Зона ограничения представляет собой территорию, на внешних границах которой на высоте от поверхности земли более 2 м уровни ЭМП превышают предельно допустимые уровни (ПДУ) по п.п. 3.3 и 3.4 СанПиН 2.1.8/2.2.4.1383-03 (таблица предельно допустимых уровней ЭМП для населения, условия при одновременном облучении от нескольких источников).

Внешняя граница зоны ограничения определяется по максимальной высоте зданий перспективной застройки, на высоте верхнего этажа которых уровень ЭМП не превышает ПДУ по п.п. 3.3 и 3.4 СанПиН 2.1.8/2.2.4.1383-03.

Зона ограничений, как и СЗЗ, устанавливается Роспотребнадзором.

Зона ограничений не может иметь статус селитебной территории, а также не может использоваться для размещения площадок для стоянки и остановки всех видов транспорта, предприятий по обслуживанию автомобилей, бензозаправочных станций, складов нефти и нефтепродуктов и т. п.

1.4.4. Охранные зоны

При анализе земельного участка особое внимание следует уделять размещённым в его границах либо на прилегающих участках инженерным сетям. Например, вокруг надземного или подземного трубопровода возникает охранный зона, режим которой может стать неприятным сюрпризом для многих застройщиков. При этом особо остро стоит вопрос определения охранной зоны вокруг подземных сооружений, которые визуально обнаружить не представляется возможным.

Таблица 7. РЕГУЛИРОВАНИЕ ОХРАННЫХ ЗОН

| № п/п | Вид охранной зоны | Нормативный акт |
|-------|--|---|
| 1 | Охранный зона трубопроводов (газопроводов, нефтепроводов и нефтепродуктопроводов, аммиакопроводов) | Правила охраны газораспределительных сетей, утверждённые Постановлением Правительства РФ от 20.11.2000 № 878, Правила охраны магистральных газопроводов, утверждённые Постановлением Правительства от 08.09.2017 № 1083, Правила охраны магистральных трубопроводов, утверждённые Минтопэнерго РФ 29.04.1992, Постановлением Госгортехнадзора РФ от 22.04.1992 № 9 |
| 2 | Охранный зона тепловых сетей | Типовые правила охраны коммунальных тепловых сетей, утверждённые Приказом Минстроя РФ от 17.08.1992 № 197 |
| 3 | Охранный зона объектов электроэнергетики (объектов электросетевого хозяйства и объектов по производству электрической энергии) | Правила установления охранных зон объектов электросетевого хозяйства и особых условий использования земельных участков, расположенных в границах таких зон, утверждённые Постановлением Правительства РФ от 24.02.2009 № 160, Правила установления охранных зон объектов по производству электрической энергии и особых условий использования земельных участков, расположенных в границах таких зон, утверждённые Постановлением Правительства РФ от 18.11.2013 № 1033 |

| № п/п | Вид охранной зоны | Нормативный акт |
|-------|---|---|
| 4 | Охранная зона железных дорог | Постановление Правительства РФ от 12.10.2006 № 611 «О порядке установления и использования полос отвода и охранных зон железных дорог», Приказ Минтранса РФ от 06.08.2008 № 126 |
| 5 | Охранная зона стационарных пунктов наблюдений за состоянием окружающей среды, её загрязнением | Положение о создании охранных зон стационарных пунктов наблюдений за состоянием окружающей природной среды, её загрязнением, утверждённое Постановлением Правительства РФ от 27.08.1999 № 972 |
| 6 | Охранная зона линий и сооружений связи | Правила охраны линий и сооружений связи Российской Федерации, утверждённые Постановлением Правительства РФ от 09.06.1995 № 578 |
| 7 | Охранная зона гидроэнергетического объекта | Правила установления охранных зон для гидроэнергетических объектов, утверждённые Постановлением Правительства РФ от 06.09.2012 № 884 |
| 8 | Охранная зона объектов инфраструктуры метрополитена | СП 120.13330.2012 «Метрополитены» (Актуализированная редакция СНиП 32-02-2003), утв. Приказом Минрегиона России от 30.06.2012 № 264 |

Размеры и режим охранных зон газопроводов

Таблица 8. РАЗМЕР ОХРАННОЙ ЗОНЫ ГАЗОПРОВОДОВ

| № п/п | Описание охранной зоны | Размер |
|-------|--|--|
| 1 | Вдоль трасс наружных газопроводов | 2 метра вдоль трассы |
| 2 | Вдоль трасс подземных газопроводов из полиэтиленовых труб при использовании медного провода для обозначения трассы газопровода | 3 метра от газопровода со стороны провода и 2 метра – с противоположной стороны |
| 3 | Вдоль трасс наружных газопроводов на вечно-мёрзлых грунтах независимо от материала труб | 10 метров с каждой стороны газопровода |
| 4 | Вокруг отдельно стоящих газорегуляторных пунктов | 10 метров от границ этих объектов |
| 5 | Для газорегуляторных пунктов, пристроенных к зданиям | Не регламентируется |
| 6 | Вдоль подводных переходов газопроводов через судоходные и сплавные реки, озёра, водохранилища, каналы | В виде участка водного пространства от водной поверхности до дна, заключённого между параллельными плоскостями, отстоящими на 100 м с каждой стороны газопровода |
| 7 | Вдоль трасс межпоселковых газопроводов, проходящих по лесам и древесно-кустарниковой растительности | В виде просек шириной 6 метров, по 3 метра с каждой стороны газопровода |
| 8 | Для надземных участков газопроводов расстояние от деревьев до трубопровода | Не менее высоты деревьев в течение всего срока эксплуатации газопровода |

В границах охранной зоны газопроводов запрещается:

1. Строить объекты жилищно-гражданского и производственного назначения.
2. Сносить и реконструировать мосты, коллекторы, автомобильные и железные дороги с расположенными на них газораспределительными сетями без предварительного выноса этих газопроводов по согласованию с эксплуатационными организациями.
3. Разрушать берегоукрепительные сооружения, водопропускные устройства, земляные и иные сооружения, предохраняющие газораспределительные сети от разрушений.
4. Перемещать, повреждать, засыпать и уничтожать опознавательные знаки, контрольно-измерительные пункты и другие устройства газораспределительных сетей.
5. Устраивать свалки и склады, разливать растворы кислот, солей, щелочей и других химических активных веществ.
6. Огораживать и перегораживать охранные зоны, препятствовать доступу персонала эксплуатационных организаций к газораспределительным сетям, проведению обслуживания и устранению повреждений газораспределительных сетей.
7. Разводить огонь и размещать источники огня.
8. Рыть погребов, копать и обрабатывать почву сельскохозяйственными и мелиоративными орудиями и механизмами на глубину более 0,3 метра.
9. Открывать калитки и двери газорегуляторных пунктов, станций катодной и дренажной защиты, люки подземных колодцев, включать или отключать электроснабжение средств связи, освещения и систем телемеханики.
10. Набрасывать, приставлять и привязывать к опорам и надземным газопроводам, ограждениям и зданиям газораспределительных сетей посторонние предметы, лестницы, влезать на них.
11. Самовольно подключаться к газораспределительным сетям.

Иные ограничения в охранной зоне см. в табл. 9.

Таблица 9. ОГРАНИЧЕНИЯ В ОХРАННОЙ ЗОНЕ ГАЗОПРОВОДОВ

| № п/п | Виды действий | Ограничения |
|-------|---|---|
| 1 | Лесохозяйственные, сельскохозяйственные и другие работы, не подпадающие под ограничения, указанные выше, и не связанные с нарушением земельного горизонта и обработкой почвы на глубину более 0,3 метра | Требуется предварительное письменное уведомление эксплуатирующей организации не менее чем за 3 рабочих дня до начала работ |
| 2 | Хозяйственная деятельность в охранных зонах газораспределительных сетей, при которой производится нарушение поверхности земельного участка и обработка почвы на глубину более 0,3 метра | Требуется письменное разрешение эксплуатирующей организации |
| 3 | Работы (которые допускаются в соответствии с ранее указанными пунктами) в охранной зоне газораспределительной сети | Требуется не менее чем за 3 рабочих дня до начала работ пригласить представителя эксплуатационной организации на место производства работ |

Охранные зоны магистральных газопроводов

Таблица 10. РАЗМЕР ОХРАННОЙ ЗОНЫ МАГИСТРАЛЬНЫХ ГАЗОПРОВОДОВ

| № п/п | Описание охранной зоны | Размер |
|-------|---|---|
| 1 | Вдоль линейной части магистрального газопровода | В виде территории, ограниченной условными параллельными плоскостями, проходящими на расстоянии 25 метров от оси магистрального газопровода с каждой стороны |
| 2 | Вдоль линейной части многониточного магистрального газопровода | В виде территории, ограниченной условными параллельными плоскостями, проходящими на расстоянии 25 метров от осей крайних ниток магистрального газопровода |
| 3 | Вдоль подводных переходов магистральных газопроводов через водные преграды | В виде части водного объекта от поверхности до дна, ограниченной условными параллельными плоскостями, отстоящими от оси магистрального газопровода на 100 метров с каждой стороны |
| 4 | Вдоль газопроводов, соединяющих объекты подземных хранилищ газа | В виде территории, ограниченной условными параллельными плоскостями, проходящими на расстоянии 25 метров от осей газопроводов с каждой стороны |
| 5 | Вокруг компрессорных станций, газоизмерительных станций, газораспределительных станций, узлов и пунктов редуцирования газа, станций охлаждения газа | В виде территории, ограниченной условной замкнутой линией, отстоящей от внешней границы указанных объектов на 100 метров с каждой стороны |
| 6 | Вокруг наземных сооружений подземных хранилищ газа | В виде территории, ограниченной условной замкнутой линией, отстоящей от внешней границы указанных объектов на 100 метров с каждой стороны |

В охранных зонах магистральных газопроводов запрещается:

1. перемещать, засыпать, повреждать и разрушать контрольно-измерительные и контрольно-диагностические пункты, предупредительные надписи, опознавательные и сигнальные знаки местонахождения магистральных газопроводов;
2. открывать двери и люки необслуживаемых усилительных пунктов на кабельных линиях связи, калитки ограждений узлов линейной арматуры, двери установок электрохимической защиты, люки линейных и смотровых колодцев, открывать и закрывать краны, задвижки, отключать и включать средства связи, энергоснабжения, устройства телемеханики магистральных газопроводов;
3. устраивать свалки, осуществлять сброс и слив едких и коррозионно-агрессивных веществ и горюче-смазочных материалов;
4. складировать любые материалы, в том числе горюче-смазочные, или размещать хранилища любых материалов;
5. повреждать берегозащитные, водовыпускные сооружения, земляные и иные сооружения (устройства), предохраняющие магистральный газопровод от разрушения;
6. проводить работы с использованием ударно-импульсных устройств и вспомогательных механизмов, сбрасывать грузы;
7. осуществлять рекреационную деятельность, кроме деятельности по размещению туристских стоянок, разводить костры и размещать источники огня;

8. огораживать и перегораживать охранные зоны;
9. размещать какие-либо здания, строения, сооружения, не относящиеся к объектам магистрального газопровода, за исключением прямо указанных объектов (например, гаражей, стоянок и парковок транспортных средств, причалов для судов и пляжей – с письменного разрешения собственника магистрального газопровода);
10. осуществлять несанкционированное подключение (присоединение) к магистральному газопроводу и т. д.

Также в Постановлении Правительства РФ от 08.09.2017 № 1083 приведён перечень действий, которые допускается совершать в охранных зонах магистральных газопроводов только с письменного разрешения собственника магистрального газопровода или организации, эксплуатирующей магистральный газопровод. К таким действиям относится, например:

1. проведение горных, взрывных, строительных, монтажных, мелиоративных работ, в том числе работ, связанных с затоплением земель;
2. осуществление посадки и вырубки деревьев и кустарников;
3. проведение земляных работ на глубине более чем 0,3 метра, планировка грунта;
4. прокладка инженерных коммуникаций;
5. проведение инженерных изысканий, связанных с бурением скважин и устройством шурфов.

Размеры и режим охранных зон магистральных трубопроводов

Таблица 11. РАЗМЕРЫ ОХРАННЫХ ЗОН МАГИСТРАЛЬНЫХ ТРУБОПРОВОДОВ

| № п/п | Описание охранной зоны | Размер |
|-------|---|--|
| 1 | Вдоль трасс трубопроводов, транспортирующих нефть, природный газ, нефтепродукты, нефтяной и искусственный углеводородные газы | 25 метров от оси трубопровода с каждой стороны |
| 2 | Вдоль трасс трубопроводов, транспортирующих сжиженные углеводородные газы, нестабильные бензин и конденсат | 100 метров от оси трубопровода с каждой стороны |
| 3 | Вдоль трасс многониточных трубопроводов | На указанных выше расстояниях от осей крайних трубопроводов |
| 4 | Вдоль подводных переходов | От осей крайних ниток переходов на 100 метров с каждой стороны |
| 5 | Вокруг ёмкостей для хранения и разгазирования конденсата, земляных амбаров для аварийного выпуска продукции | От границ территорий указанных объектов 50 метров во все стороны |
| 6 | Вокруг технологических установок подготовки продукции к транспорту, головных и промежуточных перекачивающих и наливных насосных станций, резервуарных парков, компрессорных и газораспределительных станций, узлов измерения продукции, наливных и сливных эстакад, станций подземного хранения газа, пунктов подогрева нефти, нефтепродуктов | От границ территорий указанных объектов на 100 метров во все стороны |

В охранной зоне магистральных трубопроводов запрещается:

1. Перемещать, засыпать и ломать опознавательные и сигнальные знаки, контрольно-измерительные пункты.

2. Открывать люки, калитки и двери необслуживаемых усилительных пунктов кабельной связи, ограждений узлов линейной арматуры, станций катодной и дренажной защиты, линейных и смотровых колодцев и других линейных устройств, открывать и закрывать краны и задвижки, отключать или включать средства связи, энергоснабжения и телемеханики трубопроводов.
3. Устраивать всякого рода свалки, выливать растворы кислот, солей и щелочей.
4. Разрушать берегоукрепительные сооружения, водопропускные устройства, земляные и иные сооружения (устройства), предохраняющие трубопроводы от разрушения, а прилегающую территорию и окружающую местность – от аварийного разлива транспортируемой продукции.
5. Бросать якоря, проходить с отданными якорями, цепями, лотами, волокушами и тралами, производить дноуглубительные и землечерпальные работы.
6. Разводить огонь и размещать какие-либо открытые или закрытые источники огня.

В охранной зоне допускается по согласованию с эксплуатирующей организацией:

1. Возводить любые постройки и сооружения.
2. Высаживать деревья и кустарники всех видов, складировать корма, удобрения, материалы, сено и солому, располагать коновязи, содержать скот, выделять рыбопромысловые участки, производить добычу рыбы, а также водных животных и растений, устраивать водопой, производить колку и заготовку льда.
3. Сооружать проезды и переезды через трассы трубопроводов, устраивать стоянки автомобильного транспорта, тракторов и механизмов, размещать сады и огороды.
4. Производить мелиоративные земляные работы, сооружать оросительные и осушительные системы.
5. Производить всякого рода открытые и подземные, горные, строительные, монтажные и взрывные работы, планировку грунта.
6. Производить геолого-съёмочные, геолого-разведочные, поисковые, геодезические и другие изыскательские работы, связанные с устройством скважин, шурфов и взятием проб грунта (кроме почвенных образцов).

Предприятию трубопроводного транспорта разрешается:

1. Подъезд в соответствии со схемой проездов, согласованной с землепользователем, автомобильного транспорта и других средств к трубопроводу и его объектам для обслуживания и проведения ремонтных работ.
В аварийных ситуациях разрешается подъезд к трубопроводу и сооружениям на нём по маршруту, обеспечивающему доставку техники и материалов для устранения аварий с последующим оформлением и оплатой нанесённых убытков землевладельцам.
Если трубопроводы проходят по территории запретных зон и специальных объектов, то соответствующие организации должны выдавать работникам, обслуживающим эти трубопроводы, пропуска для проведения осмотров и ремонтных работ в любое время суток.
2. Устройство в пределах охранной зоны шурфов для проверки качества изоляции трубопроводов и состояния средств их электрохимической защиты от коррозии и производство других земляных работ, необходимых для обеспечения нормальной эксплуатации трубопроводов, с предварительным (не менее чем за 5 суток до начала работ) уведомлением об этом землепользователя.
3. Вырубка деревьев при авариях на трубопроводах, проходящих через лесные угодья, с последующим оформлением в установленном порядке лесорубочных билетов и с очисткой мест от порубочных остатков.
В случае необходимости предприятия трубопроводного транспорта могут осуществлять в процессе текущего содержания трубопроводов рубку леса в их охранных зонах с оформ-

лением лесорубочных билетов на общих основаниях. Полученная при этом древесина используется указанными предприятиями.

Основные правила производства работ в охранной зоне:

1. Любые работы и действия, производимые в охранных зонах трубопроводов, кроме ремонтно-восстановительных и сельскохозяйственных работ, могут выполняться только по получении *разрешения на производство работ в охранной зоне магистрального трубопровода* от предприятия трубопроводного транспорта.
Разрешение на производство работ может быть выдано только при условии наличия у производителя работ проектной и исполнительной документации, на которой нанесены действующие трубопроводы.
2. До выдачи разрешения на производство работ в охранных зонах трубопровода производственное подразделение предприятия трубопроводного транспорта, эксплуатирующее участок трубопровода, пролегающий в зоне этих работ, выполняет обследование этого участка с целью определения его технического состояния и безопасности, а также уточнения положения трубопровода и всех его сооружений. В случае, когда установлено, что техническое состояние участка трубопровода требует выполнения ремонтных работ для предотвращения возможного его разрушения или утечки транспортируемой продукции, предприятие трубопроводного транспорта имеет право временно (до окончания ремонта) запретить проведение любых, в том числе сельскохозяйственных работ, кроме работ, связанных с ремонтом.
3. Предприятия, организации или отдельные граждане, имеющие намерение производить работы в охранных зонах, обязаны не позднее чем за 5 суток до начала работ, требующих присутствия представителя предприятия трубопроводного транспорта, пригласить этого представителя на место производства работ.
4. При обнаружении на месте производства работ подземных коммуникаций и сооружений, не указанных в проектной документации, работы должны быть немедленно остановлены, приняты меры по обеспечению сохранности этих коммуникаций и сооружений, установлению их принадлежности и вызову представителя эксплуатационной организации.

Размеры и режим охранных зон тепловых сетей

На федеральном уровне размер и режим охранной зоны тепловых сетей регулируется Типовыми правилами охраны коммунальных тепловых сетей, утверждёнными Приказом Минстроя РФ от 17.08.1992 № 197. Однако этот документ не устанавливает конкретных ограничений. В каждом населённом пункте на основе указанных типовых правил могут устанавливаться местные правила охраны тепловых сетей с учётом конкретных условий, однако без снижения требований, установленных типовыми правилами.

Охранные зоны тепловых сетей устанавливаются вдоль трасс прокладки тепловых сетей в виде земельных участков шириной, определяемой углом естественного откоса грунта, но не менее 3 метров в каждую сторону, считая от края строительных конструкций тепловых сетей или от наружной поверхности изолированного теплопровода бесканальной прокладки.

Расстояние от конструкций тепловой сети до зданий, строений, сооружений устанавливается Приложением А к «СП 124.13330.2012. Свод правил. Тепловые сети. Актуализированная редакция СНиП 41-02-2003», утверждённого Приказом Минрегиона России от 30.06.2012 № 280.

В границах охранной зоны тепловых сетей запрещается:

1. Размещать автозаправочные станции, хранилища горюче-смазочных материалов, складировать агрессивные химические материалы.
2. Загромождать подходы и подъезды к объектам и сооружениям тепловых сетей, складировать тяжёлые и громоздкие материалы, возводить временные строения и заборы.

3. Устраивать спортивные и игровые площадки, неорганизованные рынки, остановочные пункты общественного транспорта, стоянки всех видов машин и механизмов, гаражи, огороды и т. п.
4. Устраивать всякого рода свалки, разжигать костры, сжигать бытовой мусор или промышленные отходы.
5. Производить работы ударными механизмами, производить сброс и слив едких и коррозионно-активных веществ и горюче-смазочных материалов.
6. Проникать в помещения павильонов, центральных и индивидуальных тепловых пунктов посторонним лицам.
7. Снимать покровный металлический слой тепловой изоляции.
8. Занимать подвалы зданий, особенно имеющих опасность затопления, в которых проложены тепловые сети или оборудованы тепловые вводы под мастерские, склады, для иных целей.

Разрешается с письменного согласия сетевой организации:

1. Производить строительство, капитальный ремонт, реконструкцию или снос любых зданий и сооружений.
2. Производить земляные работы, планировку грунта, посадку деревьев и кустарников, устраивать монументальные клумбы.
3. Производить погрузочно-разгрузочные работы, а также работы, связанные с разбиванием грунта и дорожных покрытий.
4. Сооружать проезды и переходы через трубопроводы тепловых сетей.

Основные правила производства работ в охранной зоне:

1. Проведение перечисленных работ должно согласовываться с владельцами тепловых сетей не менее чем за 3 дня до начала работ. Присутствие представителя владельца тепловых сетей необязательно, если это предусмотрено согласованием.
2. При обнаружении утечки пара или воды из-за повреждений трубопроводов тепловой сети, при обнаружении теплопроводов, не указанных в документации, производитель работ обязан прекратить проведение работ и немедленно поставить в известность предприятие, в ведении которого находятся данные тепловые сети.

Охранная зона объектов электроэнергетики

Таблица 12. РАЗМЕРЫ ОХРАННЫХ ЗОН ОБЪЕКТОВ ЭЛЕКТРОСЕТЕВОГО ХОЗЯЙСТВА

| № п/п | Вид зоны | Размер зоны |
|-------|---|--|
| 1 | Вдоль воздушных линий электропередачи | По обе стороны линии электропередачи от крайних проводов при неотклонённом их положении на расстоянии согласно таблице размеров охранных зон вдоль воздушных линий электропередачи (таблица 13) |
| 2 | Вдоль подземных кабельных линий электропередачи | По обе стороны линии электропередачи от крайних кабелей на расстоянии 1 метра (при прохождении кабельных линий напряжением до 1 киловольта в городах под тротуарами на 0,6 метра в сторону зданий и сооружений и на 1 метр в сторону проезжей части улицы) |
| 3 | Вдоль подводных кабельных линий электропередачи | По обе стороны линии от крайних кабелей на расстоянии 100 метров |

| № п/п | Вид зоны | Размер зоны |
|-------|---|--|
| 4 | Вдоль переходов воздушных линий электропередачи через водоёмы (реки, каналы, озёра и др.) | По обе стороны линии электропередачи от крайних проводов при неотклонённом их положении для судоходных водоёмов на расстоянии 100 метров, для несудоходных водоёмов – на расстоянии, предусмотренном для установления охранных зон вдоль воздушных линий электропередачи |
| 5 | Вокруг подстанций | От всех сторон ограждения подстанции по периметру на расстоянии, указанном в таблице размеров охранных зон вдоль воздушных линий электропередачи, применительно к высшему классу напряжения подстанции |

Таблица 13. РАЗМЕРЫ ОХРАННЫХ ЗОН ВДОЛЬ ВОЗДУШНЫХ ЛИНИЙ ЭЛЕКТРОПЕРЕДАЧИ

| № п/п | Проектный номинальный класс напряжения, кВ | Расстояние, м |
|-------|--|--|
| 1 | До 1 | 2 (для линий с самонесущими или изолированными проводами, проложенных по стенам зданий, конструкциям и т. д., охранный зона определяется в соответствии с установленными нормативными правовыми актами минимальными допустимыми расстояниями от таких линий) |
| 2 | 1–20 | 10 (5 – для линий с самонесущими или изолированными проводами, размещённых в границах населённых пунктов) |
| 3 | 35 | 15 |
| 4 | 110 | 20 |
| 5 | 150, 220 | 25 |
| 6 | 300, 500, +/- 400 | 30 |
| 7 | 750, +/- 750 | 40 |
| 8 | 1150 | 55 |

В охранных зонах **запрещается** осуществлять любые действия, которые могут нарушить безопасную работу объектов электросетевого хозяйства, в том числе привести к их повреждению или уничтожению, и (или) повлечь причинение вреда жизни, здоровью граждан и имуществу физических или юридических лиц, а также повлечь нанесение экологического ущерба и возникновение пожаров, в том числе:

1. Набрасывать на провода и опоры воздушных линий электропередачи посторонние предметы, а также подниматься на опоры воздушных линий электропередачи.
2. Размещать любые объекты и предметы (материалы) в пределах созданных в соответствии с требованиями нормативно-технических документов проходов и подъездов для доступа к объектам электросетевого хозяйства, а также проводить любые работы и возводить сооружения, которые могут препятствовать доступу к объектам электросетевого хозяйства, без создания необходимых для такого доступа проходов и подъездов.
3. Находиться в пределах огороженной территории и помещениях распределительных устройств и подстанций, открывать двери и люки распределительных устройств и подстанций, производить переключения и подключения в электрических сетях (указанное требование не распространяется на работников, занятых выполнением разрешённых в установленном порядке работ), разводить огонь в пределах охранных зон вводных

и распределительных устройств, подстанций, воздушных линий электропередачи, а также в охранных зонах кабельных линий электропередачи.

4. Размещать свалки.
5. Производить работы ударными механизмами, сбрасывать тяжести массой свыше 5 тонн, производить сброс и слив едких и коррозионных веществ и горюче-смазочных материалов (в охранных зонах подземных кабельных линий электропередачи).
6. Убирать, уничтожать, перемещать, засыпать и повреждать предупреждающие и информационные знаки (либо предупреждающие и информационные надписи, нанесённые на объекты электроэнергетики).
7. Производить переключения и подключения в электрических сетях (указанное требование не распространяется на работников, занятых выполнением разрешённых в установленном порядке работ).
8. Осуществлять использование земельных участков в качестве испытательных полигонов, мест уничтожения вооружения и захоронения отходов, возникающих в связи с использованием, производством, ремонтом или уничтожением вооружений или боеприпасов.

Помимо указанных выше действий, в охранных зонах, установленных **для объектов электросетевого хозяйства напряжением свыше 1000 вольт, запрещается:**

1. Складеировать или размещать хранилища любых, в том числе горюче-смазочных материалов.
2. *Размещать детские и спортивные площадки, стадионы, рынки, торговые точки, полевые станы, загоны для скота, гаражи и стоянки всех видов машин и механизмов, проводить любые мероприятия, связанные с большим скоплением людей, не занятых выполнением разрешённых в установленном порядке работ (в охранных зонах воздушных линий электропередачи).*
3. Использовать (запускать) любые летательные аппараты, в том числе воздушных змеев, спортивные модели летательных аппаратов (в охранных зонах воздушных линий электропередачи).
4. Бросать якоря с судов и осуществлять их проход с отданными якорями, цепями, лотами, волокушами и тралами (в охранных зонах подводных кабельных линий электропередачи).
5. Осуществлять проход судов с поднятыми стрелами кранов и других механизмов (в охранных зонах воздушных линий электропередачи).

Запрещается без письменного разрешения сетевой организации:

1. Горные, взрывные, мелиоративные работы, в том числе связанные с временным затоплением земель.
2. Посадка и вырубка деревьев и кустарников.
3. Дноуглубительные, землечерпальные и погрузочно-разгрузочные работы, добыча рыбы, других водных животных и растений придонными орудиями лова, устройство водопоев, колка и заготовка льда (в охранных зонах подводных кабельных линий электропередачи).
4. Проход судов, у которых расстояние по вертикали от верхнего крайнего габарита с грузом или без груза до нижней точки провеса проводов переходов воздушных линий электропередачи через водоёмы менее минимально допустимого расстояния, в том числе с учётом максимального уровня подъёма воды при паводке.
5. Проезд машин и механизмов, имеющих общую высоту с грузом или без груза от поверхности дороги более 4,5 метра (в охранных зонах воздушных линий электропередачи).
6. Земляные работы на глубине более 0,3 метра (на вспахиваемых землях на глубине более 0,45 метра), а также планировка грунта (в охранных зонах подземных кабельных линий электропередачи).
7. Полив сельскохозяйственных культур в случае, если высота струи воды может составить свыше 3 метров (в охранных зонах воздушных линий электропередачи).

8. Полевые сельскохозяйственные работы с применением сельскохозяйственных машин и оборудования высотой более 4 метров (в охранных зонах воздушных линий электропередачи) или полевые сельскохозяйственные работы, связанные с вспашкой земли (в охранных зонах кабельных линий электропередачи).

В охранных зонах, установленных **для объектов электросетевого хозяйства напряжением до 1000 вольт**, помимо указанных выше действий, **без письменного решения о согласовании сетевых организаций запрещается:**

1. Размещать детские и спортивные площадки, стадионы, рынки, торговые точки, полевые станы, загоны для скота, гаражи и стоянки всех видов машин и механизмов, садовые, огородные земельные участки и иные объекты недвижимости, расположенные в границах территории ведения гражданами садоводства или огородничества для собственных нужд объекты жилищного строительства, в том числе индивидуального (в охранных зонах воздушных линий электропередачи).
2. Складеировать или размещать хранилища любых, в том числе горюче-смазочных материалов.
3. Устраивать причалы для стоянки судов, барж и плавучих кранов, бросать якоря с судов и осуществлять их проход с отданными якорями, цепями, лотами, волокушами и тралами (в охранных зонах подводных кабельных линий электропередачи).

С 01.09.2023 вступит в силу Постановление Правительства РФ от 18.02.2023 № 270 «О некоторых вопросах использования земельных участков, расположенных в границах охранных зон объектов электросетевого хозяйства», которое было принято по результату сформулированной ВС РФ и КС РФ позиции о необходимости замены процедуры согласия электросетевой организации на строительство ОКС на иной способ регулирования, а именно – установление минимально допустимых расстояний до линий электропередачи как по вертикали, так и по горизонтали. В рамках этого регулирования прямо предусмотрено, что размещение ОКС (а также автомобильных дорог и мостов, железных дорог и т. п.) допускается, если соблюдаются требования к минимальным расстояниям, которые зависят от параметров соответствующей сети.

Требования к установлению границ охранных зон объектов по производству электрической энергии¹

Охранная зона устанавливается *вдоль границы земельного участка*, предоставленного для размещения объекта по производству электрической энергии, в виде части поверхности участка земли, ограниченной линией, параллельной границе земельного участка:

- а) на расстоянии 50 м от указанной границы – для объектов высокой категории опасности;
- б) на расстоянии 30 м от указанной границы – для объектов средней категории опасности;
- в) на расстоянии 10 м от указанной границы – для объектов низкой категории опасности и объектов, категория опасности которых не определена в установленном законодательством порядке.

¹ Под объектами по производству электрической энергии понимаются энергетические установки, предназначенные для производства электрической или электрической и тепловой энергии, состоящие из сооружений, оборудования для преобразования различных видов энергии в электрическую или электрическую и тепловую и распределительных устройств, мощность которых составляет 500 кВт и более.

Правила, утв. Постановлением Правительства РФ от 18.11.2013 № 1033, не распространяются на атомные электростанции, мобильные (передвижные) генерирующие объекты, генерирующие объекты, функционирующие на основе использования энергии ветра, а также на объекты, расположенные в границах земельного участка, оборудованного инженерно-техническими средствами охраны и защиты, принадлежащего организации, которая осуществляет деятельность в сфере промышленности и основным видом деятельности которой не является производство электрической энергии.

Также охранная зона устанавливается в отношении таких объектов вспомогательного назначения, задействованных в едином технологическом цикле производства электрической энергии, размещённых за границами земельного участка, предоставленного для размещения объекта по производству электрической энергии, как подземные линейные гидротехнические сооружения (напорные деривационные туннели и др.) и резервуары для хранения топлива, береговые насосные станции, объекты промышленных стоков.

В охранных зонах запрещается осуществлять действия, которые могут нарушить безопасную работу объектов, в том числе привести к их повреждению или уничтожению и (или) повлечь причинение вреда жизни, здоровью граждан и имуществу физических или юридических лиц, а также нанесение вреда окружающей среде и возникновение пожаров и чрезвычайных ситуаций, например:

1. убирать, перемещать, засыпать и повреждать предупреждающие знаки;
2. размещать кладбища, скотомогильники, захоронения отходов производства и потребления, радиоактивных, химических, взрывчатых, токсичных, отравляющих и ядовитых веществ;
3. проводить работы, размещать объекты и предметы, возводить сооружения, которые могут препятствовать доступу к объектам, без создания необходимых для такого доступа проходов и подъездов;
4. складировать любые материалы, в том числе взрывоопасные, пожароопасные и горючесмазочные.

В пределах охранных зон без письменного согласования владельцев объектов запрещается:

1. размещать детские и спортивные площадки, стадионы, рынки, торговые точки, полевые станы, загоны для скота, гаражи и стоянки всех видов машин и механизмов;
2. проводить любые мероприятия, связанные с пребыванием людей, не занятых выполнением работ, разрешённых в установленном порядке;
3. осуществлять горные, взрывные, мелиоративные работы, в том числе связанные с временным затоплением земель.

Охранная зона железных дорог

Границы охранных зон железных дорог могут устанавливаться в случае прохождения железнодорожных путей:

- в местах, подверженных снежным обвалам (лавинам), оползням, размывам, селевыми потоками, оврагообразованию, карстообразованию и другим опасным геологическим воздействиям;
- в районах подвижных песков;
- по лесам, выполняющим функции защитных лесонасаждений, в том числе по лесам в поймах рек и вдоль поверхностных водных объектов;
- по лесам, где сплошная вырубка древостоя может отразиться на устойчивости склонов гор и холмов и привести к образованию оползней, осыпей, оврагов или вызвать появление селевых потоков и снежных обвалов (лавин), повлиять на сохранность, устойчивость и прочность железнодорожных путей.

В границах охранных зон в целях обеспечения безопасности движения и эксплуатации железнодорожного транспорта могут быть установлены запреты или ограничения на осуществление следующих видов деятельности:

1. строительство капитальных зданий и сооружений, устройство временных дорог, вырубка древесной и кустарниковой растительности, удаление дернового покрова, проведение

земляных работ, за исключением случаев, когда осуществление указанной деятельности необходимо для обеспечения устойчивой, бесперебойной и безопасной работы железнодорожного транспорта, повышения качества обслуживания пользователей услугами железнодорожного транспорта, а также в связи с устройством, обслуживанием и ремонтом линейных сооружений;

2. распашка земель;
3. выпас скота;
4. выпуск поверхностных и хозяйственно-бытовых вод.

Следует помнить, что, помимо охранной зоны железных дорог, законодательство оперирует ещё таким термином, как «полоса отвода железных дорог»¹, имеющим самостоятельное правовое содержание.

Охранная зона стационарных пунктов наблюдений за состоянием окружающей среды, её загрязнением

Охранная зона устанавливается для стационарных пунктов наблюдений, расположенных на земельных участках, которые находятся в постоянном (бессрочном) пользовании организаций, подведомственных Федеральной службе по гидрометеорологии и мониторингу окружающей среды (организации наблюдательной сети), или на части акватории водного объекта.

Охранная зона устанавливается на срок существования стационарного пункта наблюдений.

Основанием прекращения существования охранной зоны является прекращение деятельности стационарного пункта наблюдений.

Границы охранной зоны не изменяются после их установления.

Решение об установлении охранной зоны принимается территориальным органом Федеральной службы по гидрометеорологии и мониторингу окружающей среды по месту нахождения стационарного пункта наблюдений, для которого устанавливается охранная зона.

Пределные размеры охранной зоны составляют:

- а) 100 метров во все стороны от места расположения приборов и оборудования стационарного пункта наблюдений – для стационарных пунктов наблюдений, на которых осуществляются гидрологические наблюдения или наблюдения за загрязнением атмосферного воздуха;
- б) 200 метров – для стационарных пунктов наблюдений в случаях, не указанных в подпункте «а».

В границах охранной зоны запрещается:

- 1) строительство объектов капитального строительства, возведение некапитальных строений и сооружений, размещение предметов и материалов, посадка деревьев и кустарников на расстоянии менее или равном 10-кратной высоте препятствия вокруг стационарного пункта наблюдений, а для препятствий, образующих непрерывную полосу с общей угловой шириной более 10 градусов, – на расстоянии менее или равном 20-кратной максимальной высоте препятствия вокруг стационарного пункта наблюдений;
- 2) размещение источников искажения температурно-влажностного режима атмосферного воздуха (теплотрассы, котельные, трубопроводы, бетонные, асфальтовые и иные искусственные площадки, искусственные водные объекты, оросительные и осушительные системы, открытые источники огня, дыма);

¹ Постановление Правительства РФ от 12.10.2006 № 611 «О порядке установления и использования полос отвода и охранных зон железных дорог»; Приказ МПС от 15.05.1999 № 26Ц «Об утверждении Положения о порядке использования земель федерального железнодорожного транспорта в пределах полосы отвода железных дорог»; Приказ Министерства транспорта РФ от 06.08.2008 № 126 «Об утверждении норм отвода земельных участков, необходимых для формирования полосы отвода железных дорог, а также нормы расчёта охранных зон железных дорог».

- 3) проведение горных, геолого-разведочных и взрывных работ, а также земляных работ;
- 4) организация стоянки автомобильного и (или) водного транспорта, других механизмов, сооружение причалов и пристаней;
- 5) размещение источников электромагнитного и (или) иного излучения, создающего помехи для получения достоверной информации о состоянии окружающей среды, её загрязнении, а также стационарные и передвижные источники загрязнения атмосферного воздуха;
- 6) складирование удобрений, отходов производства и потребления.

Охранная зона объектов инфраструктуры метрополитена

В настоящее время на федеральном уровне вопросы установления и режима охранных зон метрополитена урегулированы в СП 120.13330.2012 «Метрополитены».

В соответствии с обязательными положениями данного СП охранные зоны следует предусматривать над:

- подземными станциями независимо от глубины их заложения и подуличными переходами;
- стволами вентиляционных и демонтажных шахт, устьями скважин и колодцами водоотливных и канализационных установок;
- участками примыкания водопроводных, тепловых и кабельных вводов к сооружениям метрополитена.

Границы охранных зон следует определять с учётом градостроительной и транспортной обстановки.

Проведение каких-либо работ и новое строительство в пределах охранных зон допускается только по согласованию с организациями, проектирующими и эксплуатирующими метрополитен.

Также СП 120.13330.2012 предусматривает установление технических зон метрополитена, например, у наземных вестибюлей станций, с наружной стороны ограждений наземных участков линий метрополитена, соединительных веток, электродепо и других сооружений. Так же как и в охранных зонах, проведение каких-либо работ и новое строительство в пределах технических зон допускается по согласованию с организациями, проектирующими и эксплуатирующими метрополитен.

1.4.5. Зона минимальных расстояний до магистральных или промышленных трубопроводов (газопроводов, нефтепроводов и нефтепродуктопроводов, аммиакопроводов)

В настоящее время минимальные расстояния от объектов капитального строительства различных категорий до трубопроводов устанавливаются нормативно-правовыми актами в области технического регулирования (например, СП 36.13330.2012 «Магистральные трубопроводы», СП 125.13330.2012 «Нефтепродуктопроводы, прокладываемые на территории городов и других населённых пунктов»).

Так, в СП 36.13330.2012 «Магистральные трубопроводы» предусмотрено, что расстояния от оси подземных и наземных (в насыпи) трубопроводов до населённых пунктов, отдельных промышленных и сельскохозяйственных предприятий, зданий и сооружений должны приниматься в зависимости от класса и диаметра трубопроводов, степени ответственности объектов и необходимости обеспечения их безопасности, но не менее значений, указанных в таблице 4¹.

¹ До 01.09.2022 данное положение было включено в Перечень национальных стандартов и сводов правил (частей таких стандартов и сводов правил), в результате применения которых на обязательной основе обеспечивается соблюдение требований Федерального закона «Технический регламент о безопасности зданий и сооружений», утв. Постановлением Правительства РФ от 04.07.2020 № 985. В настоящее время СП 36.13330.2012 применяется на добровольной основе (Приказ Росстандарта от 02.04.2020 № 687).

В качестве примера объектов и минимальных расстояний из таблицы 4 данного СП можно привести следующее:

Таблица 14. МИНИМАЛЬНЫЕ РАССТОЯНИЯ ОТ ОСИ ГАЗОПРОВОДОВ (ПРИМЕРЫ)

| Объекты, здания и сооружения | Минимальные расстояния, м, от оси | | | | | | | |
|--|-----------------------------------|----------------|----------------|-----------------|------------------|------------------|-------------|---------|
| | газопроводов | | | | | | | |
| | класса | | | | | | | |
| | I | | | | II | | | |
| | номинальным диаметром, DN | | | | | | | |
| | 300 и менее | св. 300 до 600 | св. 600 до 800 | св. 800 до 1000 | св. 1000 до 1200 | св. 1200 до 1400 | 300 и менее | св. 300 |
| Города и другие населённые пункты; коллективные сады с садовыми домиками, дачные посёлки; отдельные промышленные и сельскохозяйственные предприятия; отдельно стоящие здания с массовым скоплением людей (школы, больницы, клубы, детские сады и ясли, вокзалы и т. д.); жилые здания 3-этажные и выше | 100 | 150 | 200 | 250 | 300 | 350 | 75 | 125 |
| Отдельно стоящие 1–2-этажные жилые здания; садовые домики | 75 | 125 | 150 | 200 | 225 | 250 | 75 | 100 |

Подход к регулированию минимальных расстояний изменился в рамках реформирования законодательства о ЗОУИТ. Так, в пояснительной записке к закону № 342-ФЗ указывается на то, что поскольку технический регламент устанавливает требования исключительно к зданию, сооружению и связанным с ними процессам проектирования (строительства, монтажа и т. д.) и не может устанавливать ограничения в использовании земельных участков и иных объектов недвижимости, расположенных в границах территории, прилегающей к объектам, в связи с размещением которых возникают такие ограничения, минимальные расстояния необходимо относить к самостоятельному виду ЗОУИТ – зона минимальных расстояний до магистральных или промышленных трубопроводов (газопроводов, нефтепроводов и нефтепродуктопроводов, аммиакопроводов)¹.

При этом законом № 342-ФЗ предусмотрена этапность во внесении сведений о минимальных расстояниях до трубопроводов в ЕГРН:

1. до 01.01.2025 в ЕГРН должны быть внесены **сведения о границах минимальных расстояний до магистральных или промышленных трубопроводов**

Для этого до 01.01.2024 собственники магистральных или промышленных трубопроводов, в целях предупреждения негативного воздействия которых до 04.08.2018 установлены минимальные расстояния до данных трубопроводов, если в отношении данных трубопроводов не установлены зоны минимальных расстояний, обеспечивают подготовку:

¹ П. 25 ст. 105 ЗК РФ.

- графического описания местоположения границ указанных минимальных расстояний, устанавливаемых исходя из наибольшего из минимальных расстояний до соответствующего трубопровода, ближе которых не допускается размещать объекты капитального строительства различного назначения;
- графического описания местоположения границ территорий в пределах таких минимальных расстояний, в отношении которых устанавливаются различные ограничения использования земельных участков;
- перечня координат характерных точек этих границ в системе координат, установленной для ведения ЕГРН.

После этого указанные лица направляют соответствующие документы в уполномоченный орган, который проверяет документы, утверждает описание и перечень координат и направляет их в Росреестр¹.

2. до 01.01.2026 в отношении магистральных или промышленных трубопроводов должны быть приняты решения об установлении *полноценных зон минимальных расстояний* в соответствии со ст. 106 ЗК РФ и с утверждённым Правительством РФ положением о такой зоне

При этом со дня внесения сведений о такой зоне в ЕГРН решения об утверждении описания местоположения границ минимальных расстояний до данных трубопроводов, перечня координат характерных точек этих границ (п. 1) утрачивают силу, а в отношении земельных участков, зданий, сооружений не применяются ограничения использования земельных участков и (или) расположенных на них объектов недвижимости, предусмотренные в пределах минимальных расстояний до магистральных или промышленных трубопроводов сводами правил.

Орган регистрации прав одновременно с внесением сведений о такой зоне исключает из ЕГРН сведения о границах минимальных расстояний до данных трубопроводов, внесённые в ЕГРН в соответствии с п. 1 (п. 20 ст. 26 закона № 342-ФЗ, ст. 71.1 закона № 218-ФЗ).

Режим деятельности в границах минимальных расстояний

Режим деятельности и перечень ограничений использования земельных участков в границах *зоны минимальных расстояний до магистральных или промышленных трубопроводов* должны быть определены Правительством РФ в положении о данном виде ЗОУИТ.

До дня установления зоны минимальных расстояний до трубопроводов *строительство, реконструкция ОКС в границах минимальных расстояний до указанных трубопроводов допускаются только по согласованию с собственником трубопровода или уполномоченной ей организацией* (п. 21 ст. 26 закона № 342-ФЗ).

При этом введение зоны минимальных расстояний до трубопроводов влечёт возникновение вопроса о соотношении данной ЗОУИТ и охранных зон трубопроводов (другой вид ЗОУИТ).

Из действующих актов можно сделать вывод о том, что размер охранный зоны обычно меньше, но в ней предусмотрен более строгий режим хозяйственной деятельности, направленный на обеспечение нормального функционирования трубопровода. Напротив, размер минимальных расстояний, как правило, больше, но в их границах существует только ограничение по строительству зданий, направленное на обеспечение безопасности самих строящихся объектов.

Однако, учитывая, что из ранее приведённых норм следует, что зоны минимальных расстояний должны предусматривать не только непосредственно расстояния, ближе которых не допускается размещать ОКС различного назначения, но и *ограничения использования земельных участков в различных территориях в пределах минимальных расстояний*, указанный вопрос

¹ П. 19 ст. 26 закона № 342-ФЗ, ст. 71.1 закона № 218-ФЗ.

остаётся актуальным и, вероятно, будет прояснён уже после принятия Правительством РФ положений о данных видах ЗОУИТ.

Также достаточно важной является норма, в соответствии с которой до внесения в ЕГРН сведений о самих границах минимальных расстояний до трубопроводов ОКС (за исключением признанных самовольными постройками) сносу и (или) приведению в соответствие с установленными ограничениями использования земельных участков в связи с нахождением в пределах указанных минимальных расстояний не подлежат (п. 38 ст. 26 закона № 342-ФЗ).

Напротив, после внесения сведений о границах минимальных расстояний до магистральных или промышленных трубопроводов в ЕГРН, ОКС, расположенные в границах минимальных расстояний, подлежат сносу или их параметры и (или) разрешённое использование (назначение) подлежат приведению в соответствие с установленными ограничениями использования земельных участков, за исключением следующих случаев:

- 1) ОКС возведены при наличии согласования с организацией – собственником трубопровода либо уполномоченной ей организацией и в соответствии с условиями такого согласования, за исключением случаев, если указанное согласование выдано с нарушением требований законодательства, действовавших на дату его выдачи;
- 2) ОКС возведены до дня ввода в эксплуатацию трубопровода, и получено согласование организации – собственника трубопровода либо уполномоченной ей организации о размещении ОКС в границах минимальных расстояний, за исключением случаев, если указанное согласование выдано с нарушением требований законодательства, действовавших на дату его выдачи;
- 3) применительно к ОКС или к трубопроводам реализованы технические и (или) технологические решения, в результате которых отсутствует угроза жизни и здоровью граждан и (или) безопасной эксплуатации трубопроводов;
- 4) применительно к объектам трубопроводного транспорта в предусмотренном законодательством порядке разработаны обоснования безопасности с реализацией технических и (или) технологических решений, в результате которых обеспечиваются достижение допустимого риска нахождения зданий и сооружений с нарушениями минимальных расстояний от опасных производственных объектов трубопроводного транспорта и безопасная эксплуатация самих объектов трубопроводного транспорта (п. 39 ст. 26 закона № 342-ФЗ).

Снос / приведение в соответствие ОКС (за исключением признанных самовольными постройками) осуществляется на основании *соглашений*, заключаемых собственниками трубопроводов, органами государственной власти, местного самоуправления с собственниками таких ОКС, а при отсутствии согласия собственников ОКС – на основании решения суда (п. 40 ст. 26 закона № 342-ФЗ).

Особенности выкупа участков и ОКС, возмещения убытков в связи с попаданием в границы минимальных расстояний

Новые положения о выкупе участков, ОКС на них, а также о предоставлении возмещения за прекращение права, если использование земельного участка и (или) расположенного на нём ОКС в соответствии с их разрешённым использованием невозможно в связи с их нахождением в границах минимальных расстояний до трубопроводов, применяются при соблюдении следующих условий:

- 1) в отношении ОКС не принято решение о сносе самовольной постройки (за исключением самовольной постройки по количеству этажей или высоте);
- 2) земельный участок приобретён или предоставлен / ОКС создан до дня ввода в эксплуатацию трубопровода, в целях предупреждения негативного воздействия которого установлены минимальные расстояния, либо после дня ввода в эксплуатацию трубопровода

при условии, что в правоустанавливающих документах на участок и (или) ОКС отсутствовала информация об ограничениях, установленных в границах минимальных расстояний.

Убытки собственниками ОКС возмещаются в случае сноса ОКС, возведённых в границах минимальных расстояний до трубопроводов (за исключением признанных самовольными постройками), или приведения их параметров и (или) разрешённого использования в соответствие с установленными ограничениями. Возмещению подлежит как реальный ущерб (в т. ч. рыночная стоимость ОКС, иные убытки, связанные со сносом ОКС / приведением их параметров или разрешённого использования в соответствие с установленными ограничениями), так и упущенная выгода.

Убытки возмещаются:

- 1) собственниками трубопроводов, в целях предупреждения негативного воздействия которых устанавливаются минимальные расстояния, если земельные участки были приобретены или предоставлены и (или) ОКС созданы до дня ввода в эксплуатацию соответствующего трубопровода либо после дня его ввода в эксплуатацию при выполнении хотя бы одного из следующих условий:
 - а) непредставление сведений о месте нахождения трубопровода в уполномоченные органы государственной власти или орган местного самоуправления;
 - б) наличие согласования с организацией – собственником трубопровода или уполномоченными ей организациями, если будет установлено, что указанное согласование выдано с нарушением требований законодательства, действовавших на дату его выдачи;
- 2) уполномоченными органами государственной власти, органами местного самоуправления в случаях, если ОКС возведены на основании необходимых для этого согласований (разрешений), выданных этими органами, и в соответствии с ними (за исключением случаев, предусмотренных п. 1);
- 3) уполномоченными органами государственной власти, органами местного самоуправления, предоставившими земельный участок, ВРИ которого допускает строительство ОКС, или принявшими решение об изменении ВРИ земельного участка на ВРИ, предусматривающий такое строительство, если не требуется получение разрешения на строительство (за исключением случаев, предусмотренных п.п. 1 и 2)¹.

1.4.6. Придорожные полосы автомобильных дорог

Для автомобильных дорог, за исключением автомобильных дорог, расположенных в границах населённых пунктов, устанавливаются придорожные полосы.

Порядок установления и правовой режим придорожных полос автомобильных дорог урегулированы в настоящее время в ст. 26 закона № 257-ФЗ², и Указом Президента РФ от 27.06.1998 №727³ применительно к придорожным полосам автомобильных дорог федерального значения.

Придорожными полосами автомобильной дороги являются территории, которые прилегают с обеих сторон к полосе отвода автомобильной дороги и в границах которых устанавливается особый режим использования земельных участков (частей земельных участков) в целях обеспечения требований безопасности дорожного движения, а также нормальных условий реконструкции, капитального ремонта, ремонта, содержания автомобильной дороги, её сохранности с учётом перспектив развития автомобильной дороги.

¹ П. 41 ст. 26 закона № 342-ФЗ.

² Федеральный закон от 08.11.2007 № 257-ФЗ «Об автомобильных дорогах и о дорожной деятельности в Российской Федерации и о внесении изменений в отдельные законодательные акты Российской Федерации».

³ Указ Президента РФ от 27.06.1998 № 727 «О придорожных полосах федеральных автомобильных дорог общего пользования».

Таблица 15. ШИРИНА ПРИДОРОЖНОЙ ПОЛОСЫ

| Класс и (или) категория автомобильной дороги | Ширина каждой придорожной полосы (в каждую сторону), м |
|---|--|
| Автомобильные дороги первой и второй категорий | 75 |
| Автомобильные дороги третьей и четвёртой категорий | 50 |
| Автомобильные дороги пятой категории | 25 |
| Подъездные дороги, соединяющие административные центры (столицы) субъектов РФ, города федерального значения с другими населёнными пунктами, а также для участков автомобильных дорог общего пользования федерального значения, построенных для объездов городов с численностью населения до 250 тыс. чел. | 100 |
| Участки автомобильных дорог, построенных для объездов городов с численностью населения свыше 250 тыс. чел. | 150 |

Решение об установлении/изменении придорожных полос автомобильных дорог принимается:

- в отношении автомобильных дорог федерального значения – Федеральным дорожным агентством (Росавтодор);
- в отношении автомобильных дорог регионального значения – уполномоченным органом исполнительной власти субъекта РФ;
- в отношении автомобильных дорог местного значения – органом местного самоуправления.

Режим деятельности в границах придорожных полос автомобильных дорог

В границах придорожных полос устанавливаются следующие ограничения:

1. строительство, реконструкция в границах придорожных полос объектов капитального строительства, объектов, предназначенных для осуществления дорожной деятельности, объектов дорожного сервиса, установка рекламных конструкций, информационных щитов и указателей допускаются при наличии согласия в письменной форме владельца автомобильной дороги. Такое согласие должно содержать технические требования и условия, подлежащие обязательному исполнению¹;
2. если для размещения объекта капитального строительства требуется подготовка документации по планировке территории, документация по планировке, предусматривающая размещение такого объекта в границах придорожной полосы автомобильной дороги, до её утверждения согласовывается с владельцем автомобильной дороги. В данном случае получение согласия на строительство, реконструкцию объекта в границах придорожной полосы автомобильной дороги не будет требоваться²;

¹ Необходимо отметить, что именно размещение зданий, сооружений в границах придорожных полос автомобильных дорог общего пользования является единственным случаем, когда в соответствии с новым законодательством о ЗОУИТ допускается требовать согласования осуществления деятельности в границах ЗОУИТ (не рассматривая допустимость согласований в иных случаях в переходный период) (п. 3 ст. 106 ЗК РФ).

² Если до 04.08.2018 получено согласие владельца автомобильной дороги на строительство, реконструкцию в границах придорожной полосы автомобильной дороги объекта капитального строительства, для размещения которого требуется подготовка документации по планировке территории, согласование с владельцем автомобильной дороги документации по планировке территории не требуется (п. 45 ст. 26 закона № 342-ФЗ).

3. размещение инженерных коммуникаций допускается при наличии согласия владельца автомобильной дороги в письменной форме и разрешения на строительство.

При этом отказ в согласовании строительства, реконструкции объекта в границах придорожных полос допускается только по следующим основаниям:

1. строительство, реконструкция объекта приведут к ухудшению видимости на автомобильной дороге и других условий безопасности дорожного движения;
2. строительство, реконструкция объекта приведут к невозможности выполнения работ по содержанию и ремонту автомобильной дороги и входящих в её состав дорожных сооружений¹;
3. строительство, реконструкция объекта приведут к невозможности реконструкции автомобильной дороги в случае, если такая реконструкция предусмотрена утверждёнными документами территориального планирования и (или) документацией по планировке территории.

Более строгий режим установлен для придорожных полос федеральных автомобильных дорог общего пользования (ширина полосы составляет не менее 50 м от границы полосы отвода в каждую сторону). В придорожных полосах федеральных автомобильных дорог общего пользования запрещается строительство капитальных сооружений, за исключением:

- объектов дорожной службы;
- зданий и сооружений, предназначенных для обслуживания владельцев и пассажиров автотранспортных средств (объектов дорожного сервиса).

Такое ограничение на распространяется на здания и сооружения, которые были введены в эксплуатацию или строительство которых было начато до 29.06.1998.

1.4.7. Водоохранная зона и прибрежная защитная полоса

Определение понятия водоохранной зоны и особенности её правового режима закреплены в ст. 65 Водного кодекса РФ (далее – ВК РФ). Согласно п. 1 указанной статьи водоохранными зонами являются территории, которые примыкают к береговой линии (границам водного объекта) морей, рек, ручьёв, каналов, озёр, водохранилищ и на которых устанавливается специальный режим осуществления хозяйственной и иной деятельности в целях предотвращения загрязнения, засорения, заиления указанных водных объектов и истощения их вод, а также сохранения среды обитания водных биологических ресурсов и других объектов животного и растительного мира.

Из данного определения следует, что к водоохраным зонам относятся территории по факту их примыкания к водным объектам (т. е. это ЗОУИТ, возникающая в силу закона). В связи с этим на них устанавливается особый правовой режим хозяйственной деятельности, и специального акта об отнесении такой территории к водоохранной зоне не требуется, однако необходимо определение границ такой зоны и внесение их в ЕГРН (с учётом переходного положения в отношении «старых» ЗОУИТ). В 2019 году² неожиданно спустя всего 3 года после его введения утратило силу положение п. 5(1) Правил установления на местности границ водоохранных зон

¹ Само по себе расположение объекта в непосредственной близости от проезжей части дороги в отсутствие реальной невозможности выполнения работ по содержанию и ремонту автомобильной дороги, не может являться основанием для отказа в согласовании строительства (см., напр., Постановление Арбитражного суда Московского округа от 20.09.2019 № Ф05-14990/2019 по делу № А41-104469/2018).

² Постановление Правительства РФ от 30.11.2019 № 1547 «О внесении изменений в Постановление Правительства Российской Федерации от 10 января 2009 г. № 17 и признании утратившим силу пункта 4 изменений, которые вносятся в Правила установления на местности границ водоохранных зон и границ прибрежных защитных полос водных объектов».

и границ прибрежных защитных полос водных объектов¹, в соответствии с которым границы водоохранных зон и границы прибрежных защитных полос водных объектов считались установленными с даты внесения сведений о них в государственный кадастр недвижимости.

Нахождение на земельном участке береговой линии водного объекта (даже в отсутствие сведений о таком водном объекте в Государственном водном реестре²) является безусловным подтверждением расположения земельного участка в водоохранной зоне³.

В границах водоохранных зон устанавливаются *прибрежные защитные полосы*, на территории которых вводятся дополнительные ограничения хозяйственной и иной деятельности.

За пределами территорий городов и других населённых пунктов ширина водоохранной зоны рек, ручьёв, каналов, озёр, водохранилищ и ширина их прибрежной защитной полосы устанавливаются от соответствующей береговой линии (границы водного объекта), а ширина водоохранной зоны морей и ширина их прибрежной защитной полосы – от линии максимального прилива. При наличии централизованных ливневых систем водоотведения и набережных границы прибрежных защитных полос этих водных объектов совпадают с парапетами набережных, ширина водоохранной зоны на таких территориях устанавливается от парапета набережной.

Ширина водоохранной зоны составляет:

- 1) для рек или ручьёв протяжённостью от их истока:
до 10 км – 50 м (совпадает с прибрежной защитной полосой);
от 10 до 50 км – 100 м;
от 50 км и более – 200 м;
- 2) для озера, водохранилища, за исключением озера, расположенного внутри болота, или озера, водохранилища с акваторией менее 0,5 кв. км – 50 м;
- 3) для водохранилища, расположенного на водотоке, – равна ширине водоохранной зоны этого водотока;
- 4) для моря – 500 м;
- 5) для магистральных или межхозяйственных каналов – совпадает по ширине с полосами отводов таких каналов;
- 6) для рек, их частей, помещённых в закрытые коллекторы, – не устанавливается.

Границы водоохранной зоны озера Байкал устанавливаются законом РФ от 01.05.1999 № 94-ФЗ «Об охране озера Байкал».

Радиус водоохранной зоны для истоков реки, ручья – 50 м.

Ширина *прибрежной защитной полосы* устанавливается в зависимости от уклона берега водного объекта и составляет от 30 до 50 метров.

Ширина прибрежной защитной полосы реки, озера, водохранилища, являющихся средой обитания, местами воспроизводства, нереста, нагула, миграционными путями особо ценных водных биологических ресурсов (при наличии одного из показателей) и (или) используемых для добычи (вылова), сохранения таких видов водных биологических ресурсов и среды их обитания, устанавливается в размере 200 метров независимо от уклона берега.

Для расположенных в границах болот проточных и сточных озёр и соответствующих водотоков ширина прибрежной защитной полосы устанавливается в размере 50 метров.

На территориях населённых пунктов при наличии централизованных ливневых систем водоотведения и набережных границы прибрежных защитных полос совпадают с парапетами набережных. Ширина водоохранной зоны на таких территориях устанавливается от парапета

¹ Постановление Правительства РФ от 10.01.2009 № 17 (ред. от 30.11.2019) «Об утверждении Правил установления на местности границ водоохранных зон и границ прибрежных защитных полос водных объектов».

² Постановление Правительства РФ от 28.04.2007 № 253 «Об утверждении Положения о ведении Государственного водного реестра».

³ Постановление Арбитражного суда Центрального округа от 21.01.2020 № Ф10-816/2019 по делу № А35-6238/2018, Постановление Арбитражного суда Северо-Кавказского округа от 13.02.2019 № Ф08-12175/2018 по делу № А32-43507/2017.

набережной. При отсутствии набережной ширина водоохранной зоны, прибрежной защитной полосы измеряется от береговой линии (границы водного объекта).

Установление границ водоохранных зон и границ прибрежных защитных полос водных объектов, в том числе обозначения на местности посредством специальных информационных знаков, осуществляется в настоящее время в порядке, установленном Постановлением Правительства РФ от 10.01.2009 № 17 (в ред. 2019 года).

Уполномоченные органы государственной власти в течение 5 рабочих дней со дня подготовки сведений о границах направляют такие сведения:

- а) в Федеральное агентство водных ресурсов для внесения в Государственный водный реестр;
- б) в орган местного самоуправления муниципального, городского округа, поселения, применительно к территориям которых устанавливаются границы водоохранных зон и прибрежных защитных полос (в том числе с использованием единой системы межведомственного электронного взаимодействия и подключаемых к ней региональных систем межведомственного электронного взаимодействия);
- в) в Росреестр (его территориальные органы) для внесения в ЕГРН⁴.

Собственники земель, землевладельцы и землепользователи земельных участков, на землях которых находятся водоохранные зоны и прибрежные защитные полосы водных объектов, обеспечивают беспрепятственный доступ представителей органов государственной власти в целях осуществления размещения на соответствующих земельных участках специальных информационных знаков и поддержания их в надлежащем состоянии.

Правовой режим водоохранных зон и прибрежной защитной полосы

В границах водоохранных зон запрещается (п. 15 ст. 65 ВК РФ):

- 1) использование сточных вод в целях повышения почвенного плодородия⁵;
- 2) размещение кладбищ, скотомогильников, мест захоронения отходов производства и потребления, химических, взрывчатых, токсичных, отравляющих и ядовитых веществ, пунктов захоронения радиоактивных отходов, а также загрязнение территории загрязняющими веществами, предельно допустимые концентрации которых в водах водных объектов рыбохозяйственного значения не установлены;
- 3) осуществление авиационных мер по борьбе с вредными организмами;
- 4) движение и стоянка транспортных средств (кроме специальных транспортных средств), за исключением их движения по дорогам и стоянки на дорогах и в специально оборудованных местах, имеющих твёрдое покрытие;
- 5) строительство и реконструкция автозаправочных станций, складов горюче-смазочных материалов (за исключением случаев, если автозаправочные станции, склады горюче-смазочных материалов размещены на территориях портов, инфраструктуры внутренних водных путей, в том числе баз (сооружений) для стоянки маломерных судов, объектов органов федеральной службы безопасности), станций технического обслуживания, используемых для технического осмотра и ремонта транспортных средств, осуществление мойки транспортных средств.
- 6) хранение пестицидов и агрохимикатов (за исключением хранения агрохимикатов в специализированных хранилищах на территории морских портов за пределами границ прибрежных защитных полос), применение пестицидов и агрохимикатов;
- 7) сброс сточных, в том числе дренажных вод;

⁴ П. 5 в ред. Постановления Правительства РФ от 30.11.2019 № 1547.

⁵ Пп. 1 п. 15 ст. 65 ВК РФ в ред. Федерального закона от 01.05.2022 № 122-ФЗ.

- 8) разведка и добыча общераспространённых полезных ископаемых (за исключением случаев, если разведка и добыча общераспространённых полезных ископаемых осуществляются пользователями недр, осуществляющими разведку и добычу иных видов полезных ископаемых, в границах, предоставленных им в соответствии с законодательством РФ о недрах горных отводов и (или) геологических отводов на основании утверждённого технического проекта в соответствии со ст. 19.1 закона РФ от 21.02.1992 № 2395-1 «О недрах»).

Согласно п. 16 ст. 65 ВК РФ в границах водоохранных зон допускаются проектирование, строительство, реконструкция, ввод в эксплуатацию, эксплуатация хозяйственных и иных объектов при условии оборудования таких объектов сооружениями, обеспечивающими охрану водных объектов от загрязнения, засорения, заиления и истощения вод в соответствии с водным законодательством и законодательством в области охраны окружающей среды. Выбор типа сооружения, обеспечивающего охрану водного объекта от загрязнения, засорения, заиления и истощения вод, осуществляется с учётом необходимости соблюдения установленных в соответствии с законодательством в области охраны окружающей среды нормативов допустимых сбросов загрязняющих веществ, иных веществ и микроорганизмов.

Под сооружениями, обеспечивающими охрану водных объектов от загрязнения, засорения, заиления и истощения вод, понимаются:

- 1) централизованные системы водоотведения (канализации), централизованные ливневые системы водоотведения;
- 2) сооружения и системы для отведения (сброса) сточных вод в централизованные системы водоотведения (в том числе дождевых, талых, инфильтрационных, поливомоечных и дренажных вод), если они предназначены для приёма таких вод;
- 3) локальные очистные сооружения для очистки сточных вод (в том числе дождевых, талых, инфильтрационных, поливомоечных и дренажных вод), обеспечивающие их очистку, исходя из нормативов, установленных в соответствии с требованиями законодательства в области охраны окружающей среды и ВК РФ;
- 4) сооружения для сбора отходов производства и потребления, а также сооружения и системы для отведения (сброса) сточных вод (в том числе дождевых, талых, инфильтрационных, поливомоечных и дренажных вод) в приёмники, изготовленные из водонепроницаемых материалов;
- 5) сооружения, обеспечивающие защиту водных объектов и прилегающих к ним территорий от разливов нефти и нефтепродуктов и иного негативного воздействия на окружающую среду.

Строительство, реконструкция и эксплуатация специализированных хранилищ агрохимикатов также допускаются при условии оборудования таких хранилищ сооружениями и системами, предотвращающими загрязнение водных объектов.

В границах прибрежных защитных полос наряду с установленными ограничениями запрещается (п. 17 ст. 65 ВК РФ):

- 1) распашка земель;
- 2) размещение отвалов размываемых грунтов;
- 3) выпас сельскохозяйственных животных и организация для них летних лагерей, ванн.

Помимо указанных ограничений, на территориях, расположенных в границах водоохранных зон и занятых защитными лесами, особо защитными участками лесов, действуют ограничения, предусмотренные установленными лесным законодательством правовым режимом защитных лесов, правовым режимом особо защитных участков лесов. Так, в соответствии со ст. 113 Лесного кодекса РФ в лесах, расположенных в водоохранных зонах, запрещается:

- 1) использование токсичных химических препаратов;
- 2) ведение сельского хозяйства, за исключением сенокосения, пчеловодства и товарной аквакультуры (товарного рыбоводства);
- 3) создание и эксплуатация лесных плантаций;
- 4) строительство и эксплуатация объектов капитального строительства, за исключением велосипедных и беговых дорожек, линейных объектов, гидротехнических сооружений и объектов, необходимых для геологического изучения, разведки и добычи нефти и природного газа.

Важным является вопрос оборотоспособности земельных участков, находящихся в пределах водоохранных зон. В соответствии со ст. 27 ЗК РФ ограничения оборотоспособности таких участков не установлены. Судебной практикой также подтверждается, что действующее законодательство не содержит запрета на предоставление земельных участков, которые расположены в пределах водоохранной зоны. Следует учитывать лишь установленные ст. 65 ВК РФ ограничения хозяйственной и иной деятельности¹. Аналогичной является ситуация с предоставлением в собственность земельных участков, расположенных в прибрежных защитных полосах².

При этом нужно иметь в виду, что п. 6 ст. 6 ВК РФ установлено также понятие береговой полосы – полоса земли вдоль береговой линии (границы водного объекта) водного объекта общего пользования, предназначенная для общего пользования. Ширина береговой полосы водных объектов общего пользования – 20 метров. Исключения составляют каналы, реки и ручьи протяжённостью от истока до устья не более 10 километров, ширина береговой полосы которых составляет 5 метров.

Использование береговой полосы для осуществления хозяйственной и иной деятельности, если такая деятельность несовместима с обеспечением безопасности судоходства, недопустимо³.

В соответствии с п. 8 ст. 27 ЗК РФ приватизация земельных участков в пределах береговой полосы запрещена, соответственно, такие участки не могут находиться в частной собственности.

Кроме того, установлен запрет на ограничение публичного доступа на береговую полосу (п. 8 ст. 6 ВК РФ). Постановлением № 377⁴ установлены периодичность определения местоположения береговой линии (в качестве общего правила предусмотрено, что установление береговой линии должно осуществляться не реже одного раза в 25 лет), порядок определения местоположения береговой линии и особенности определения местоположения береговой линии применительно к различным водным объектам.

1.4.8. Зоны затопления и подтопления

В соответствии с п. 16 ст. 1 ВК РФ затопление и подтопление являются одними из возможных форм негативного воздействия вод на определённые территории и объекты. Исходя из положений ст. 67.1 ВК РФ, установление зон затопления и подтопления является водохозяйственным

¹ Апелляционное определение Челябинского областного суда от 23.05.2014 по делу № 11-5296/2014; Апелляционное определение Верховного Суда Республики Карелия от 31.03.2015 по делу № 33-1368/2015; Апелляционное определение Алтайского краевого суда от 22.03.2016 по делу № 33-3053/2016; Постановление Арбитражного суда Северо-Западного округа от 26.08.2019 № Ф07-9241/2019 по делу № А26-7144/2018; Постановление Тринадцатого арбитражного апелляционного суда от 09.06.2020 № 13АП-8712/2020 по делу № А26-12520/2019; Постановление Арбитражного суда Дальневосточного округа от 22.09.2020 № Ф03-3507/2020 по делу № А51-19863/2019.

² Определение Верховного Суда РФ от 14.08.2015 № 305-эс15-4893 по делу № А41-34563/13; Апелляционное определение Челябинского областного суда от 20.01.2015 по делу № 11-440/2015; Постановление Тринадцатого арбитражного апелляционного суда от 09.06.2020 № 13АП-8712/2020 по делу № А26-12520/2019; Постановление Тринадцатого арбитражного апелляционного суда от 27.05.2019 № 13АП-2334/2019 по делу № А26-7144/2018.

³ Г. 7 ст. 10 Кодекса внутреннего водного транспорта Российской Федерации от 07.03.2001 № 24-ФЗ (в редакции от 14.03.2022).

⁴ Постановление Правительства РФ от 29.04.2016 № 377 «Об утверждении Правил определения местоположения береговой линии (границы водного объекта), случаев и периодичности её определения и о внесении изменений в Правила установления на местности границ водоохранных зон и границ прибрежных защитных полос водных объектов».

мероприятием¹ и осуществляется для предотвращения негативного воздействия вод и ликвидации его последствий.

Согласно п. 2 ст. 67.1 ВК РФ (в ред. 12.05.2022) зоны затопления, подтопления устанавливаются, изменяются в отношении территорий, подверженных негативному воздействию вод и не обеспеченных сооружениями и (или) методами инженерной защиты (например, искусственным повышением поверхности территорий, устройством свайных фундаментов), Федеральным агентством водных ресурсов с участием органов исполнительной власти субъектов РФ и органов местного самоуправления.

Подробный порядок установления зон затопления, подтопления и определения их границ установлены Постановлением Правительства РФ от 18.04.2014 № 360 «О зонах затопления, подтопления» (вместе с «Положением о зонах затопления, подтопления») (далее – Постановление Правительства РФ № 360).

В соответствии с п. 3 Постановления Правительства РФ № 360 зоны затопления, подтопления устанавливаются решением Федерального агентства водных ресурсов (его территориальных органов) на основании предложений органа исполнительной власти субъекта РФ, подготовленных совместно с органами местного самоуправления, об установлении границ зон затопления, подтопления (далее – предложения) и сведений о границах этих зон, которые должны содержать графическое описание местоположения границ этих зон, перечень координат характерных границ таких зон в системе координат, установленной для ведения ЕГРН.

Форма графического описания местоположения границ зон затопления, подтопления, а также требования к точности определения координат характерных точек границ ЗОУИТ, формату электронного документа, содержащего сведения о границах зон затопления, подтопления, устанавливаются Министерством экономического развития Российской Федерации.

Решение об установлении зон затопления, подтопления оформляется актом Федерального агентства водных ресурсов (его территориальных органов)².

В соответствии с п. 5 Постановления Правительства РФ № 360 зоны затопления, подтопления считаются установленными, изменёнными со дня внесения сведений о зонах затопления, подтопления, соответствующих изменений в сведения о таких зонах в ЕГРН. Зоны затопления, подтопления считаются прекратившимися со дня исключения сведений о них из ЕГРН.

Сведения о таких зонах также включаются в государственный водный реестр (п. 3, пп. 8 п. 4 ст. 31 ВК РФ).

Границы зон затопления, подтопления отображаются в документах территориального планирования, градостроительного зонирования и документации по планировке территорий в соответствии с законодательством о градостроительной деятельности. На практике даже до реформирования законодательства о ЗОУИТ это означало, что в отсутствие сведений в ЕГРН и указанных документах данная зона не может считаться установленной, а значит, государственные и муниципальные органы не вправе ссылаться на имеющиеся в её границах ограничения, например, отказывая в выдаче разрешения на строительство. Такой подход нашёл отражение и в судебной практике³. Налицо явное различие с СЗЗ, отсутствие сведений в ЕГРН о которой, как было изложено ранее, не является для судов препятствием к признанию её существования.

¹ В соответствии со ст. 7.1 ВК РФ (введена Федеральным законом от 01.05.2022 № 122-ФЗ) водохозяйственными мероприятиями являются мероприятия по изучению, использованию, охране водных объектов, находящихся в государственной или муниципальной собственности, а также по предотвращению негативного воздействия вод и ликвидации его последствий, осуществляемые органами государственной власти, органами местного самоуправления в пределах своих полномочий или лицами, которые в соответствии с ВК РФ используют водные объекты и (или) на которых ВК РФ возложена обязанность по осуществлению таких мероприятий.

² Постановление Правительства РФ от 07.09.2019 № 1171 «О внесении изменений в Постановление Правительства Российской Федерации от 18 апреля 2014 г. № 360 и признании утратившим силу подпункта «г» пункта 8 изменений, которые вносятся в акты Правительства Российской Федерации, утверждённых Постановлением Правительства Российской Федерации от 17 мая 2016 г. № 444».

³ Апелляционное определение Хабаровского краевого суда от 16.01.2015 по делу № 33-205/2015 (33-8403/2014); Апелляционное определение Свердловского областного суда от 06.07.2016 по делу № 33а11354/2016; Определение Судебной коллегии по административным делам Верховного Суда РФ от 01.11.2018 № 18-КГ18-197.

Приложение к Постановлению Правительства РФ № 360 содержит требования к территориям, входящим в границы зон затопления, подтопления.

Так, *зоны затопления* устанавливаются в отношении территорий, прилегающих к:

- незарегулированным водотокам, когда территории затапливаются при половодьях и паводках однопроцентной обеспеченности (повторяемость один раз в 100 лет) с учётом фактически затапливаемых территорий за предыдущие 100 лет наблюдений;
- устьевым участкам водотоков, затапливаемых в результате нагонных явлений расчётной обеспеченности;
- естественным водоёмам, затапливаемым при уровнях воды однопроцентной обеспеченности;
- водохранилищам, затапливаемым при уровнях воды, соответствующих форсированному подпорному уровню воды водохранилища;
- зарегулированным водотокам в нижних бьефах гидроузлов, затапливаемым при пропуске гидроузлами паводков расчётной обеспеченности.

Зоны подтопления устанавливаются в отношении территорий, прилегающих к зонам затопления, повышение уровня грунтовых вод которых обуславливается подпором грунтовых вод уровнями высоких вод водных объектов.

В границах зон подтопления определяются:

- а) территории сильного подтопления – при глубине залегания грунтовых вод менее 0,3 м;
- б) территории умеренного подтопления – при глубине залегания грунтовых вод от 0,3–0,7 до 1,2–2 м от поверхности;
- в) территории слабого подтопления – при глубине залегания грунтовых вод от 2 до 3 м.

Правовой режим зон затопления, подтопления

Согласно п. 3 ст. 67.1 ВК РФ (в ред. 2022 г.) в границах зон затопления, подтопления запрещаются:

1. Строительство объектов капитального строительства, не обеспеченных сооружениями и (или) методами инженерной защиты территорий и объектов от негативного воздействия вод.

Стоит отметить, что указанная норма не содержит безусловного запрета на строительство объектов капитального строительства в зонах затопления, подтопления. В ней указано лишь на невозможность такого строительства без проведения водохозяйственных мероприятий по предотвращению негативного воздействия вод в границах зон. Вывод о том, что само по себе отнесение земельного участка к зоне затопления, подтопления не препятствует осуществлению на нём строительства, также содержится в судебной практике¹. Таким образом, единственным условием запрета осуществления строительства в зоне подтопления/затопления является отсутствие инженерной защиты объекта капитального строительства.

Обязанность обеспечить территорию затопления, подтопления инженерной защитой возложена на органы государственной власти и органы местного самоуправления, уполномоченные на выдачу разрешений на строительство, а также на юридических и физических лиц – правообладателей земельных участков, в отношении которых осуществляется такая защита.

В законодательстве не содержится каких-либо требований к способу доказывания наличия обеспечения инженерной защитой планируемого к строительству объекта. В связи с этим при-

¹ Апелляционное определение Алтайского краевого суда от 01.07.2015 по делу № 33-5947-15; Кассационное определение Четвёртого кассационного суда общей юрисдикции от 20.10.2020 № 88а-24005/2020 по делу № 2а-703/2020; Кассационное определение Второго кассационного суда общей юрисдикции от 09.06.2021 № 88А-12415/2021.

мечательной видится позиция судов, в соответствии с которой, например, договор подряда на строительство дренажа (иных объектов инженерной защиты) не является подтверждением обеспечения объекта инженерной защитой, поскольку инженерная защита должна быть увязана с генеральными планами поселений и территориальными комплексными схемами планирования, а также учтена в Схемах комплексного использования и охраны водных объектов, утверждаемых территориальным органом Федерального агентства водных ресурсов¹.

Видится, что позиция судов в этом случае основана на ошибочном применении закона² и фактически означает объективную невозможность любого частного субъекта разместить на своём земельном участке в зоне подтопления/затопления объект капитального строительства, поскольку для его обеспечения инженерной защитой потребуется немало ресурсов³ (финансовые, временные и т. д.).

2. Использование сточных вод в целях повышения почвенного плодородия.
3. Размещение кладбищ, скотомогильников, объектов размещения отходов производства и потребления, химических, взрывчатых, токсичных, отравляющих веществ, пунктов хранения и захоронения радиоактивных отходов.
4. Осуществление авиационных мер по борьбе с вредными организмами.

Также необходимо отметить, что в силу указания п. 5 ст. 67.1 ЗК РФ (в ред. 2022 г.) допускается изъятие земельных участков для государственных или муниципальных нужд в целях строительства сооружений инженерной защиты территорий и объектов от негативного воздействия вод.

1.4.9. Зоны санитарной охраны источников питьевого и хозяйственно-бытового водоснабжения

Исходя из п. 2 ст. 43 ВК РФ, в соответствии с законодательством о санитарно-эпидемиологическом благополучии населения для водных объектов, используемых для целей питьевого и хозяйственно-бытового водоснабжения, устанавливаются зоны санитарной охраны, в которых запрещаются или ограничиваются осуществление деятельности и отведение территории для жилищного строительства, строительства промышленных объектов и объектов сельскохозяйственного назначения.

Зоны санитарной охраны источников питьевого и хозяйственно-бытового водоснабжения (далее – ЗСО) устанавливаются, изменяются, прекращают существование по решению органа исполнительной власти субъекта РФ. При этом решения об установлении, изменении ЗСО принимаются при наличии санитарно-эпидемиологического заключения о соответствии границ таких зон и ограничений использования земельных участков в границах таких зон санитарным правилам. Положение о ЗСО источников питьевого и хозяйственно-бытового водоснабжения утверждается Правительством РФ⁴.

ЗСО организуются вне зависимости от ведомственной принадлежности на всех водопроводах, подающих воду как из поверхностных, так и из подземных источников.

¹ Кассационное определение Третьего кассационного суда общей юрисдикции от 21.12.2022 по делу № 88а-23187/2022, Определение Четвёртого кассационного суда общей юрисдикции от 04.02.2020 по делу № 88-1553/2020.

² Суды ссылались на положение СП 104.13330.2016, применяемого на добровольной основе, а также на методические указания по разработке схем комплексного использования и охраны водных объектов, которые применяются исключительно для разработки региональных и муниципальных программ (планов) водохозяйственных и водоохранных мероприятий (т. е. не применимы к частному субъекту).

³ Потребуется внесение изменений в генеральные планы, территориальные схемы планирования и схемы комплексного использования и охраны водных объектов. При этом необходимо отметить и отсутствие гарантий внесения таких изменений уполномоченными органами в целом.

⁴ Абз. 2 п. 5 ст. 18 закона РФ от 30.03.1999 № 52-ФЗ (ред. от 03.08.2018) «О санитарно-эпидемиологическом благополучии населения».

Требования к организации и эксплуатации ЗСО в настоящее время определяются в соответствии с СанПиН 2.1.4.1110-02 «Зоны санитарной охраны источников водоснабжения и водопроводов питьевого назначения» (далее – СанПиН 2.1.4.1110-02)¹. Указанный СанПиН действует до 01.01.2025 в связи с изданием Постановления Главного государственного санитарного врача РФ от 28.01.2021 № 3, которым утверждены новые требования.

Организации ЗСО предшествует разработка её проекта, а именно:

- определение границ зоны и составляющих её поясов;
- составление плана мероприятий по улучшению санитарного состояния территории ЗСО и предупреждению загрязнения источника;
- утверждение правил и режима хозяйственного использования территорий трёх поясов ЗСО.

Принципиальное решение о возможности организации ЗСО принимается на стадии схемы территориального планирования или Генерального плана при выборе источника водоснабжения. В генеральных планах застройки населённых мест ЗСО указываются на схеме планировочных ограничений.

Установленные границы ЗСО и составляющих её поясов могут быть пересмотрены в случае возникших или предстоящих изменений эксплуатации источников водоснабжения (в том числе производительности водозаборов подземных вод) или местных санитарных условий по заключению центра государственного санитарно-эпидемиологического надзора и иных заинтересованных организаций. Проектирование и утверждение новых границ ЗСО должны производиться в том же порядке, что и первоначальных.

В соответствии с п. 1.17 СанПиН 2.1.4.1110-02 отсутствие утверждённого проекта ЗСО не является основанием для освобождения владельцев водопровода, владельцев объектов, расположенных в границах ЗСО, организаций, индивидуальных предпринимателей, а также граждан от выполнения требований, предъявляемых настоящими СанПиН, при этом данное положение не соответствует новому регулированию статуса ЗОУИТ.

Правовой режим ЗСО

Основной целью создания и обеспечения режима в ЗСО является санитарная охрана от загрязнения источников водоснабжения и водопроводных сооружений, а также территорий, на которых они расположены.

ЗСО организуются в составе трёх поясов, в каждом из которых устанавливается специальный режим и определяется комплекс мероприятий, направленных на предупреждение ухудшения качества воды. Режим охранной зоны предполагает ограничения и в использовании земель в границах поясов ЗСО.

В соответствии с пп. 14 п. 5 ст. 27 ЗК РФ ограничиваются в обороте находящиеся в государственной или муниципальной собственности земельные участки в первом поясе зон санитарной охраны источников питьевого и хозяйственно-бытового водоснабжения².

В пределах первого пояса ЗСО необходимые санитарные мероприятия должны выполняться органами коммунального хозяйства или другими владельцами водопроводов, в пределах второго и третьего – владельцами объектов, оказывающих (или могущих оказать) отрицательное влияние на качество воды источников водоснабжения.

Мероприятия предусматриваются для каждого пояса ЗСО в соответствии с его назначением. Они могут быть единовременными, осуществляемыми до начала эксплуатации водозабора, либо постоянными, режимного характера.

¹ Утв. Постановлением Главного государственного санитарного врача от 14.03.2002 № 10.

² В редакции Федерального закона от 16.02.2022 № 9-ФЗ «О внесении изменения в статью 27 Земельного кодекса Российской Федерации».

Так, в соответствии с разделами 3.2, 3.3 СанПиН 2.1.4.1110-02 на территории первого пояса ЗСО запрещается:

- посадка высокоствольных деревьев;
- все виды строительства, не имеющие непосредственного отношения к эксплуатации, реконструкции и расширению водопроводных сооружений;
- прокладка трубопроводов различного назначения;
- размещение жилых и хозяйственно-бытовых зданий;
- проживание людей;
- применение ядохимикатов и удобрений;
- спуск любых сточных вод, в том числе сточных вод водного транспорта (в отношении ЗСО поверхностных источников водоснабжения);
- купание, стирка белья, водопой скота и другие виды водопользования, оказывающие влияние на качество воды (в отношении ЗСО поверхностных источников водоснабжения).

На территории второго и третьего поясов запрещается (в отношении ЗСО подземных источников водоснабжения):

- выявление, тампонирование или восстановление всех старых, бездействующих, дефектных или неправильно эксплуатируемых скважин, представляющих опасность в части возможности загрязнения водоносных горизонтов;
- закачка отработанных вод в подземные горизонты, подземное складирование твёрдых отходов и разработка недр земли;
- размещение складов горюче-смазочных материалов, ядохимикатов и минеральных удобрений, накопителей промстоков, шламохранилищ и других объектов, обуславливающих опасность химического загрязнения подземных вод (размещение таких объектов допускается в пределах третьего пояса ЗСО только при использовании защищённых подземных вод, при условии выполнения специальных мероприятий по защите водоносного горизонта от загрязнения при наличии санитарно-эпидемиологического заключения центра государственного санитарно-эпидемиологического надзора, выданного с учётом заключения органов геологического контроля).

На территории второго и третьего поясов ЗСО новое строительство, связанное с нарушением почвенного покрова, производится при обязательном согласовании с Роспотребнадзором.

В пределах второго и третьего поясов ЗСО поверхностных источников водоснабжения вводятся следующие ограничения:

- регулирование отведения территории для нового строительства жилых, промышленных и сельскохозяйственных объектов, а также согласование изменений технологий действующих предприятий, связанных с повышением степени опасности загрязнения сточными водами источника водоснабжения;
- недопущение отведения сточных вод в зоне водосбора источника водоснабжения, включая его притоки, не отвечающих гигиеническим требованиям к охране поверхностных вод;
- все работы, в том числе добыча песка, гравия, донноуглубительные, в пределах акватории ЗСО допускаются по согласованию с центром государственного санитарно-эпидемиологического надзора лишь при обосновании гидрологическими расчётами отсутствия ухудшения качества воды в створе водозабора;
- использование химических методов борьбы с эвтрофикацией водоёмов допускается при условии применения препаратов, имеющих положительное санитарно-эпидемиологическое заключение Роспотребнадзора.

На территории второго пояса дополнительно запрещается:

- размещение кладбищ, скотомогильников, полей ассенизации, полей фильтрации, навозохранилищ, силосных траншей, животноводческих и птицеводческих предприятий и других объектов, обуславливающих опасность микробного загрязнения подземных вод;
- применение удобрений и ядохимикатов;
- рубка леса главного пользования и реконструкции;
- расположение стойбищ и выпаса скота, а также всякое другое использование водоёма и земельных участков, лесных угодий в пределах прибрежной полосы шириной не менее 500 м, которое может привести к ухудшению качества или уменьшению количества воды источника водоснабжения (в отношении ЗСО поверхностных источников водоснабжения);
- сброс промышленных, сельскохозяйственных, городских и ливневых сточных вод, содержание в которых химических веществ и микроорганизмов превышает установленные санитарными правилами гигиенические нормативы качества воды (в отношении ЗСО поверхностных источников водоснабжения).

Регулирование зон ЗСО также может содержаться в отдельных нормативных актах ещё советского периода. Так, например, в Москве и Московской области был принят целый ряд нормативных правовых актов разного периода – постановление СНК РСФСР от 04.09.1940 № 696 «О санитарной охране канала Москва – Волга как источника водоснабжения г. Москвы», постановление СНК РСФСР от 23.05.1941 № 355 «О санитарной охране Московского водопровода и источников его водоснабжения» и пр.), которые устанавливали отдельные особенности определения границ поясов и ограничения деятельности в таких поясах.

С принятием Постановления Правительства Москвы и Правительства Московской области № 1705-пп/970/44¹ указанные выше нормативные правовые акты органов государственной власти РСФСР не подлежат применению. До разработки нового проекта границ ЗСО для определения границ и режимов ЗСО источников питьевого и хозяйственно-бытового водоснабжения на территории Москвы и Московской области необходимо руководствоваться положениями решения Исполкома Моссовета и Мособлисполкома от 17.04.1980 № 500-1143². Вместе с тем в других регионах продолжают действовать нормативные акты советского периода, которые могут содержать отдельные особенности правового регулирования ЗСО. В связи с этим необходимо в каждом случае анализировать проект территории ЗСО и конкретные ограничения, предусмотренные им, не полагаясь на общее регулирование.

В соответствии с п. 3 ст. 44 ВК РФ запрещается сброс сточных, в том числе дренажных вод в водные объекты, расположенные в границах ЗСО источников питьевого и хозяйственно-бытового водоснабжения.

Также в соответствии с п. 1 ст. 34 ВК РФ в целях обеспечения граждан питьевой водой в случае возникновения чрезвычайной ситуации осуществляется резервирование источников питьевого и хозяйственно-бытового водоснабжения на основе защищённых от загрязнения и засорения подземных водных объектов. Для таких источников устанавливаются *зоны специальной охраны*, режим которых соответствует режиму зон санитарной охраны подземных источников питьевого и хозяйственно-бытового водоснабжения. Зоны специальной охраны подземных водных объектов указаны в перечне видов ЗОУИТ в ст. 105 ЗК РФ.

1.4.10. Зоны охраняемых объектов

Целями установления зон охраняемых объектов являются обеспечение безопасности объектов государственной охраны и защита охраняемых объектов. Не следует путать этот вид зон с зонированием в рамках законодательства об охране памятников.

¹ Постановление Правительства Москвы и Правительства МО от 17.12.2019 № 1705-ПП/970/44 «О зонах санитарной охраны источников питьевого и хозяйственно-бытового водоснабжения на территории города Москвы и Московской области».

² Решение Исполкома Моссовета и Мособлисполкома от 17.04.1980 № 500-1143 «Об утверждении проекта установления красных линий границ зон санитарной охраны источников водоснабжения г. Москвы в границах ЛПЗП».

Градостроительная деятельность на их территории должна согласовываться с требованиями закона РФ от 27.05.1996 № 57-ФЗ «О государственной охране» и Положением о зоне охраняемого объекта (далее в настоящем подразделе – Положение)¹.

Размер зоны охраняемых объектов и её границы определяются с учётом размера земельного участка, на котором расположены охраняемые объекты, застройки земельного участка и застройки вокруг него, рельефа местности, а также иных условий, обеспечивающих безопасность объектов государственной охраны и охраняемых объектов. Расстояние от границ земельного участка, на котором расположены охраняемые объекты, до границ указанной зоны не должно превышать один километр, а в горной местности – три километра.

Порядок установления зон охраняемых объектов:

1. Правовой акт об установлении зоны охраняемого объекта принимается Федеральной службой охраны РФ (далее – ФСО).

В акте об установлении зоны охраняемого объекта указываются:

- ограничения использования;
- сведения о правообладателе здания, сооружения, застройщике или об органе государственной власти, которые обязаны возместить убытки, причинённые в связи с установлением зоны охраняемого объекта;
- срок наступления обязанности по возмещению убытков при ограничении прав в связи с установлением зоны охраняемого объекта.

Приложением к правовому акту об установлении зоны охраняемого объекта являются сведения о границах зоны охраняемого объекта, которые содержат графическое описание местоположения границ такой зоны, перечень координат характерных точек этих границ в системе координат, установленной для ведения ЕГРН.

2. ФСО в течение 5 рабочих дней после издания указанного акта направляет сведения об установлении зоны охраняемого объекта, в том числе сведения об ограничениях использования:
 - в Росреестр (его территориальные органы или подведомственное ему государственное бюджетное учреждение, наделённое соответствующими полномочиями) для целей внесения таких сведений в ЕГРН, в том числе сведения об ограничениях использования;
 - в орган местного самоуправления муниципального образования, на территории которого расположены охраняемые объекты (в случае перераспределения полномочий между органами местного самоуправления и органами государственной власти субъекта РФ – в уполномоченный орган), сведения об установлении зоны охраняемого объекта, в том числе сведения об ограничениях использования в случае установления или изменения существования зоны охраняемого объекта, в целях включения соответствующих сведений об указанной зоне в ПЗЗ соответствующего муниципального образования.

В случае, если ПЗЗ соответствующего муниципального образования были утверждены до поступления соответствующих документов, эти правила подлежат изменению в порядке, установленном ГрК РФ.

3. Обозначение границы зоны охраняемого объекта и (или) местоположения объекта, в связи с размещением которого устанавливается зона охраняемого объекта, на местности определяется в соответствии с решением ФСО.

¹ Постановление Правительства РФ от 31.08.2019 № 1132 «Об утверждении Положения о зоне охраняемого объекта».

Правовой режим зон охраняемых объектов

Согласно абз. 2 п. 3 Положения ограничения использования для каждой зоны охраняемого объекта формируются из перечня ограничений использования земельных участков и ограничений хозяйственной и иной деятельности согласно приложению к Положению.

Так, согласно указанному перечню в границах зоны охраняемого объекта может устанавливаться запрет на:

- строительство и реконструкцию объектов капитального строительства, в том числе многоквартирных домов, объектов индивидуального жилищного строительства, торгово-развлекательных центров, вертодромов, вертолётных площадок, аэродромов, подземных сооружений (метрополитен, транспортные туннели, пешеходные переходы, парковки, коллекторы, бомбоубежища), гостиниц и иных средств размещения;
- размещение и эксплуатацию любых объектов недвижимого имущества;
- размещение и эксплуатацию любых некапитальных строений, сооружений, в том числе временных;
- расположение посадочных площадок и площадок десантирования (приземления);
- использование земельных участков для строительства, а также для ведения садоводства, огородничества, крестьянского (фермерского), личного подсобного хозяйства и животноводства;
- строительство новых дорог (в том числе велодорожек и путепроводов) для движения наземного транспорта;
- строительство сооружений связи;
- устройство якорных стоянок в акватории водного объекта или её части;
- размещение надземных и наземных инженерных коммуникаций (теплотрассы, водопроводы, газопроводы, водостоки, канализации, электрические кабели и иные кабельные линии);
- установку и эксплуатацию всех типов и видов рекламных конструкций и «транспарантов-перетяжек»;
- устройство свалок, создание мест погребения, мест, отведённых для захоронения биологических отходов, и иных объектов, оказывающих негативное воздействие на состояние подземных вод;
- размещение на фасадах зданий (строений, сооружений) информационных досок, надписей и обозначений с площадью информационного поля более 0,3 кв. м, вывесок и указателей высотой более 0,6 м с размещением выше отметки нижнего края оконных проёмов 2-го этажа здания (строения, сооружения) в виде объёмных букв и знаков;
- посадку древесных насаждений и кустарников, нарушающих исторически сложившуюся систему озеленения и благоустройства;
- размещение инженерно-технического оборудования на главных фасадах зданий, строений, сооружений;
- установку произведений монументально-декоративного искусства (фонтаны, малые архитектурные формы) высотой более 3,5 м;
- использование акватории водных объектов в целях любительского рыболовства, прогулок, в том числе лыжных прогулок, занятий буерным спортом и сноукэйтингом;
- осуществление полётов беспилотных воздушных судов любой максимальной взлётной массы;
- использование беспилотных аппаратов, перемещающихся по земле, на воде и под водой;
- организацию и функционирование тиров, стрелково-стендовых комплексов и стрельбищ, а также пейнтбольных, страйкбольных клубов и иных учебных, спортивных и досуговых организаций, использующих изделия, имеющие внешнее и (или) конструктивное сходство с оружием;
- осуществление деятельности всех видов промышленных и сельскохозяйственных предприятий, создающих в том числе повышенные транспортные потоки;
- эксплуатацию химически опасных, взрывопожароопасных и иных опасных производственных объектов;

- использование морского и внутреннего водного транспорта;
- организацию зон массового отдыха и пляжей водных объектов;
- осуществление деятельности по накоплению, обработке, утилизации, обезвреживанию и размещению отходов производства и потребления;
- организацию аэроклубов, а также запуск аэростатов, шаров-зондов и других беспилотных воздушных судов;
- проведение массовых общественно-политических, спортивных, культурных, зрелищно-развлекательных или иных мероприятий;
- осуществление оптовой и розничной торговли, в том числе всех действий, связанных с продажей и ремонтом автомобилей и мотоциклов;
- использование для осуществления рекреационной деятельности лесов, а также земельных участков в составе земель особо охраняемых природных территорий;
- туристскую деятельность и деятельность по разработке месторождений полезных ископаемых и природных лечебных ресурсов, а также деятельность по санаторно-курортному лечению и профилактике заболеваний, медицинской реабилитации, организации отдыха граждан.

1.4.11. Зоны охраны, защитные зоны, территория объектов культурного наследия

В соответствии с п. 4 ст. 99 ЗК РФ в целях сохранения исторической, ландшафтной и градостроительной среды в соответствии с федеральными законами, законами субъектов РФ устанавливаются зоны охраны ОКН. В пределах земель историко-культурного назначения за пределами земель населённых пунктов вводится особый правовой режим использования земель, запрещающий деятельность, несовместимую с основным назначением этих земель. Использование земельных участков, не отнесённых к землям историко-культурного назначения и расположенных в указанных зонах охраны, определяется ПЗЗ в соответствии с требованиями охраны памятников истории и культуры.

При этом следует отличать зону охраны ОКН, защитную зону ОКН и территорию ОКН. Предварительно отметим, что зона охраны ОКН и защитная зона ОКН входят в перечень ЗОУИТ, в то время как территория ОКН не относится к ЗОУИТ.

Зоны охраны объектов культурного наследия

Ст. 34 закона № 73-ФЗ определяет *правовой режим зон охраны ОКН*.

Так, в целях обеспечения сохранности ОКН в его исторической среде на сопряжённой с ним территории устанавливаются следующие зоны охраны ОКН:

1. Охранная зона объекта культурного наследия (далее – ОЗ) – территория, в пределах которой в целях обеспечения сохранности ОКН в его историческом ландшафтном окружении устанавливается особый режим использования земель и земельных участков, ограничивающий хозяйственную деятельность и запрещающий строительство, за исключением применения специальных мер, направленных на сохранение и регенерацию историко-градостроительной или природной среды ОКН.
2. Зона регулирования застройки и хозяйственной деятельности (далее – ЗРЗ) – территория, в пределах которой устанавливается режим использования земель и земельных участков, ограничивающий строительство и хозяйственную деятельность, определяются требования к реконструкции существующих зданий и сооружений.
3. Зона охраняемого природного ландшафта (далее – ЗОЛ) – территория, в пределах которой устанавливается режим использования земель и земельных участков, запрещающий или ограничивающий хозяйственную деятельность, строительство и реконструкцию существующих зданий и сооружений в целях сохранения (регенерации) природного ландшафта, включая долины рек, водоёмы, леса и открытые пространства, связанные композиционно с ОКН.

В целях одновременного обеспечения сохранности нескольких объектов культурного наследия в их исторической среде допускается установление для данных ОКН единой ОЗ, единой ЗРЗ и единой ЗОЛ (объединённая зона охраны объектов культурного наследия). К примеру, такие объединённые зоны охраны ОКН действуют в Санкт-Петербурге¹.

Необходимый состав зон охраны ОКН, а также объединённой зоны охраны ОКН определяется соответственно проектом зон охраны ОКН или проектом объединённой зоны охраны ОКН. Порядок разработки, согласования и утверждения таких проектов, а также требования к режимам использования земель, земельных участков и общие принципы установления требований к градостроительным регламентам в границах территорий указанных зон установлены Положением о зонах охраны объектов культурного наследия, утверждённым Постановлением Правительства РФ от 12.09.2015 № 972².

Решения об установлении, изменении зон охраны ОКН, в том числе границы объединённой зоны охраны ОКН (за исключением отнесённых к особо ценным ОКН народов РФ, а также включённых в Список всемирного наследия), принимаются, а требования к градостроительным регламентам в границах территорий данных зон утверждаются (1) на основании проектов зон охраны ОКН в отношении ОКН федерального значения либо проекта объединённой зоны охраны ОКН – органом государственной власти субъекта РФ по согласованию с федеральным органом охраны ОКН, а (2) в отношении ОКН регионального значения и ОКН местного (муниципального) значения – в порядке, установленном законами субъектов РФ.

В соответствии с п. 5 ст. 34 закона № 73-ФЗ зоны охраны ОКН должны быть установлены в срок не более чем два года со дня включения такого ОКН в Единый государственный реестр ОКН (памятников истории и культуры) народов РФ. Соответственно, зоны охраны ОКН не устанавливаются для ОКН, не включённых в реестр таких объектов.

Одновременно в п. 15 ст. 26 закона № 342-ФЗ предусмотрено, что зоны охраны ОКН, в отношении которых до дня официального опубликования закона № 342-ФЗ (04.08.2018) установлены защитные зоны ОКН (т. е. такие объекты культурного наследия включены в реестр ОКН до этой даты), должны быть установлены в срок не позднее 01.01.2025.

Решение о прекращении существования зон охраны ОКН (за исключением отнесённых к особо ценным ОКН народов РФ, а также включённых в Список всемирного наследия) принимается органом государственной власти субъекта РФ. При этом зоны охраны ОКН прекращают существование без принятия решения о прекращении существования таких зон в случае исключения ОКН из Единого государственного реестра ОКН (памятников истории и культуры) народов РФ.

Границы зон охраны ОКН могут не совпадать с границами территориальных зон и границами земельных участков³.

Процедура установления зон охраны объектов культурного наследия

1. Разработка проектов зон охраны ОКН, проекта объединённой зоны охраны ОКН.

Осуществляется физическими или юридическими лицами на основе материалов историко-архитектурных, историко-градостроительных и архивных исследований (далее – историко-культурные исследования), а также с использованием данных государственного кадастра недвижимости при их наличии.

¹ Закон Санкт-Петербурга от 19.01.2009 № 820-7 «О границах объединённых зон охраны объектов культурного наследия, расположенных на территории Санкт-Петербурга, режимах использования земель и требованиях к градостроительным регламентам в границах указанных зон».

² Постановление Правительства РФ от 12.09.2015 № 972 «Об утверждении Положения о зонах охраны объектов культурного наследия (памятников истории и культуры) народов Российской Федерации и о признании утратившими силу отдельных положений нормативных правовых актов Правительства Российской Федерации».

³ П. 6 Постановления Правительства РФ от 12.09.2015 № 972 «Об утверждении Положения о зонах охраны объектов культурного наследия (памятников истории и культуры) народов Российской Федерации и о признании утратившими силу отдельных положений нормативных правовых актов Правительства Российской Федерации».

Разработка проектов, материалов историко-культурных исследований, обосновывающих необходимость разработки проектов зон охраны ОКН, включается в соответствующие федеральные и региональные целевые программы, в которых предусматриваются мероприятия по сохранению, использованию, популяризации и государственной охране ОКН.

Разработка проектов может также осуществляться по инициативе и за счёт средств органов местного самоуправления, собственников или пользователей ОКН, правообладателей земельных участков, расположенных в границах зон охраны ОКН.

Разработку проектов организуют Минкультуры России, органы государственной власти субъектов РФ и органы местного самоуправления.

2. Проведение государственной историко-культурной экспертизы проекта зон охраны ОКН и проекта объединённой зоны охраны ОКН¹.
3. Представление проекта зон охраны ОКН, проекта объединённой зоны охраны ОКН вместе с обосновывающими материалами, положительным заключением государственной историко-культурной экспертизы и результатами общественного обсуждения (проводится при проведении государственной историко-культурной экспертизы) в соответствующий орган государственной власти.
4. Утверждение границ зон охраны ОКН, режимы использования земель и требования к градостроительным регламентам в границах данных зон:
 - в отношении зон охраны (объединённой зоны охраны) ОКН федерального значения, признанного особо ценным ОКН народов РФ или включённого в Список всемирного наследия, осуществляется Минкультуры России по согласованию с Минстроем России при наличии положительного заключения государственной историко-культурной экспертизы и заключения соответствующего органа исполнительной власти субъекта РФ, уполномоченного в области государственной охраны ОКН;
 - в отношении зон охраны (объединённых зон охраны) ОКН федерального значения (за исключением особо ценного ОКН народов РФ или включённого в Список всемирного наследия) осуществляется органом государственной власти субъекта РФ по согласованию с Минкультуры России;
 - в отношении зон охраны ОКН регионального значения или местного значения осуществляется органом государственной власти субъекта РФ в порядке, установленном законом субъекта РФ, на территории которого расположен данный ОКН.
5. Направление органом государственной власти, утвердившим сведения о зоне охраны ОКН (объединённой зоне охраны), указанные выше в п. 4, копии решения об установлении зон охраны ОКН в соответствующий орган местного самоуправления городского округа или муниципального района, на территории которого расположены указанные зоны, для размещения в информационной системе обеспечения градостроительной деятельности. Направление копии акта органа государственной власти субъекта РФ об утверждении зон охраны ОКН федерального значения, объединённой зоны охраны ОКН, включая текстовое и графическое приложения к ним, в Минкультуры России.
6. Внесение сведений о наличии зон охраны объекта культурного наследия в Единый государственный реестр ОКН (памятников истории и культуры) народов РФ, размещение сведений в федеральной государственной информационной системе территориального планирования и представление сведений в установленном порядке в орган кадастрового учёта для внесения в государственный кадастр недвижимости (применительно к зонам охраны ОКН, устанавливаемым после 04.08.2018, важно помнить о том, что такие зоны будут считаться установленными только со дня внесения сведений о зоне в ЕГРН в соответствии с п. 24 ст. 106 ЗК РФ – с учётом переходного периода до 2025 г.). Утверждённые границы зон охраны ОКН (объединённой зоны охраны), режимы использования земель

¹ Несмотря на отсутствие проектов объединённых зон охраны ОКН в качестве возможных объектов историко-культурной экспертизы в ст. 30 закона № 73-ФЗ, такая экспертиза проводится и в отношении объединённых зон охраны ОКН (см., например, Апелляционное определение Судебной коллегии по административным делам ВС РФ от 30.01.2019 № 46-АПГ18-40).

и градостроительные регламенты в границах данных зон обязательно учитываются и отображаются в документах территориального планирования, ПЗЗ, документации по планировке территории (в случае необходимости в указанные документы вносятся изменения в установленном порядке).

Режим использования земель и требования к градостроительным регламентам в границах ОЗ, в том числе единой ОЗ:

- запрещение строительства объектов капитального строительства, за исключением применения специальных мер, направленных на сохранение и восстановление (регенерацию) историко-градостроительной и (или) природной среды объекта культурного наследия (восстановление, воссоздание, восполнение частично или полностью утраченных элементов и (или) характеристик историко-градостроительной и (или) природной среды);
- ограничение капитального ремонта и реконструкции объектов капитального строительства и их частей, в том числе касающееся их размеров, пропорций и параметров, использования отдельных строительных материалов, применения цветовых решений, особенностей деталей и малых архитектурных форм;
- ограничение хозяйственной деятельности, необходимое для обеспечения сохранности объекта культурного наследия, в том числе запрет или ограничение на размещение рекламы, вывесок, временных построек и объектов (автостоянок, киосков, навесов);
- сохранение градостроительных (планировочных, типологических, масштабных) характеристик историко-градостроительной и природной среды, в том числе всех исторически ценных градоформирующих объектов;
- обеспечение визуального восприятия объекта культурного наследия в его историко-градостроительной и природной среде, в том числе сохранение и восстановление сложившегося в природном ландшафте соотношения открытых и закрытых пространств;
- соблюдение требований в области охраны окружающей среды, необходимых для обеспечения сохранности объекта культурного наследия в его историческом и ландшафтном окружении, а также сохранности охраняемого природного ландшафта;
- иные требования, необходимые для обеспечения сохранности объекта культурного наследия в его историческом и ландшафтном окружении.

Режим использования земель и требования к градостроительным регламентам в границах ЗРЗ, в том числе единой ЗРЗ:

- ограничение строительства, необходимое для обеспечения сохранности объекта культурного наследия в его исторической среде, в том числе касающееся размеров, пропорций и параметров объектов капитального строительства и их частей, использования отдельных строительных материалов, применения цветовых решений;
- ограничение капитального ремонта и реконструкции объектов капитального строительства и их частей, в том числе касающееся их размеров, пропорций и параметров, использования отдельных строительных материалов, применения цветовых решений;
- обеспечение визуального восприятия объекта культурного наследия в его историко-градостроительной и природной среде;
- ограничение хозяйственной деятельности, необходимое для обеспечения сохранности объекта культурного наследия в его историко-градостроительной и природной среде;
- сохранение качества окружающей среды, необходимого для обеспечения сохранности объекта культурного наследия в его историко-градостроительной и природной среде;
- соблюдение требований в области охраны окружающей среды, необходимых для обеспечения сохранности объекта культурного наследия в его историческом и ландшафтном окружении, а также охраняемого природного ландшафта;
- иные требования, необходимые для обеспечения сохранности объекта культурного наследия в его историко-градостроительной и природной среде.

Режим использования земель и требования к градостроительным регламентам в границах ЗОЛ, в том числе единой ЗОЛ:

- запрещение строительства объектов капитального строительства, ограничение хозяйственной деятельности, капитального ремонта и реконструкции объектов капитального строительства и их частей в целях сохранения и восстановления композиционной связи с объектом культурного наследия природного ландшафта, включая долины рек, водоёмы, леса и открытые пространства (за исключением работ по благоустройству территории и размещению малых архитектурных форм);
- сохранение качества окружающей среды, необходимого для обеспечения сохранности и восстановления (регенерации) охраняемого природного ландшафта;
- сохранение сложившегося в охраняемом природном ландшафте соотношения открытых и закрытых пространств в целях обеспечения визуального восприятия объекта культурного наследия в его историко-градостроительной и природной среде;
- соблюдение требований в области охраны окружающей среды, необходимых для обеспечения сохранности объекта культурного наследия в его историческом и ландшафтном окружении, а также охраняемого природного ландшафта;
- иные требования, необходимые для сохранения и восстановления (регенерации) охраняемого природного ландшафта.

Защитные зоны объектов культурного наследия

От зоны охраны ОКН следует отличать защитную зону ОКН.

Согласно ст. 34.1 закона № 73-ФЗ *защитными зонами ОКН* являются территории, которые прилегают к включённым в реестр памятникам и ансамблям и в границах которых в целях обеспечения сохранности объектов культурного наследия и композиционно-видовых связей (панорам) запрещаются строительство объектов капитального строительства и их реконструкция, связанная с изменением их параметров (высоты, количества этажей, площади), за исключением строительства и реконструкции линейных объектов.

Защитная зона ОКН прекращает существование со дня внесения в ЕГРН сведений о зонах охраны такого ОКН.

Защитные зоны не устанавливаются для объектов археологического наследия, некрополей, захоронений, расположенных в границах некрополей, произведений монументального искусства, а также памятников и ансамблей, расположенных в границах достопримечательного места, в которых соответствующим органом охраны объектов культурного наследия установлены специальные требования и ограничения в соответствии со ст. 56.4 закона № 73-ФЗ.

Защитные зоны устанавливаются только для ОКН, включённых в реестр таких объектов? А это значит, что в отношении «вновь выявленных объектов культурного наследия», выявленных ОКН, объектов, обладающих признаками ОКН (т. е. ещё не включённых в реестр объектов, где не определён предмет охраны), защитные зоны не устанавливаются.

Границы защитной зоны ОКН устанавливаются:

- 1) для памятника, расположенного в границах населённого пункта, на расстоянии 100 метров от внешних границ территории памятника; для памятника, расположенного вне границ населённого пункта, на расстоянии 200 метров от внешних границ территории памятника;
- 2) для ансамбля, расположенного в границах населённого пункта, на расстоянии 150 метров от внешних границ территории ансамбля; для ансамбля, расположенного вне границ населённого пункта, на расстоянии 250 метров от внешних границ территории ансамбля.

В случае отсутствия утверждённых границ территории ОКН, расположенного в границах населённого пункта, границы защитной зоны такого объекта устанавливаются на расстоянии 200 метров от линии внешней стены памятника либо от линии общего контура ансамбля, образуемого соединением внешних точек наиболее удалённых элементов ансамбля, включая парковую

территорию. В случае отсутствия утверждённых границ территории ОКН, расположенного вне границ населённого пункта, границы защитной зоны такого объекта устанавливаются на расстоянии 300 метров от линии внешней стены памятника либо от линии общего контура ансамбля, образуемого соединением внешних точек наиболее удалённых элементов ансамбля, включая парковую территорию.

Региональный орган охраны ОКН вправе принять решение, предусматривающее установление границ защитной зоны объекта культурного наследия на расстоянии, отличном от вышеуказанных расстояний, на основании заключения историко-культурной экспертизы с учётом историко-градостроительного и ландшафтного окружения такого объекта культурного наследия в порядке, установленном Правительством РФ¹.

Также важно помнить о том, что в соответствии с п.п. 1, 19 ст. 106 ЗК РФ защитная зона ОКН возникает в силу закона, т. е. принятия специального решения об её установлении не требуется, однако необходимы подготовка сведений о границах такой зоны и их внесение в ЕГРН.

Защитные зоны ОКН, включённых в реестр ОКН после 04.08.2018, будут считаться установленными со дня внесения сведений о таких зонах в ЕГРН (п. 24 ст. 106 ЗК РФ) – с учётом переходного периода до 2025 и 2028 гг., при этом, как было указано ранее, в отношении ОКН должны быть установлены зоны охраны с включением сведений о них в ЕГРН (до 01.01.2025) (п.п. 8, 15 ст. 26 закона № 342-ФЗ).

Территория объектов культурного наследия

Согласно ст. 3.1 закона № 73-ФЗ под *территорией ОКН* понимается территория, непосредственно занятая данным ОКН и (или) связанная с ним исторически и функционально, являющаяся его неотъемлемой частью и установленная в соответствии с законом № 73-ФЗ.

Территория ОКН устанавливается для ОКН, включённых в реестр, и для выявленных ОКН.

В территорию ОКН могут входить земли, земельные участки, части земельных участков, земли лесного фонда, водные объекты или их части, находящиеся в государственной или муниципальной собственности либо в собственности физических или юридических лиц. Границы территории ОКН могут не совпадать с границами земельных участков. В границах территории ОКН могут находиться земли, в отношении которых не проведён государственный кадастровый учёт.

Границы территории ОКН, за исключением границ территории объекта археологического наследия², определяются проектом границ территории ОКН на основании архивных документов, в том числе исторических поземельных планов, и научных исследований с учётом особенностей каждого ОКН, включая степень его сохранности и этапы развития.

Требования к составлению проектов границ территорий ОКН установлены Приказом Минкультуры России от 04.06.2015 № 1745 «Об утверждении требований к составлению проектов границ территорий объектов культурного наследия».

Границы территории ОКН утверждаются:

- в составе акта Минкультуры России о включении соответствующего ОКН в Единый государственный реестр ОКН (памятников истории и культуры) народов Российской Федерации – для ОКН федерального значения;
- в составе акта органа исполнительной власти субъекта РФ, уполномоченного в области сохранения, использования, популяризации и государственной охраны ОКН, о включении соответствующего ОКН в Единый государственный реестр ОКН (памятников истории

¹ Постановление Правительства РФ от 14.12.2016 № 1357 «Об утверждении Положения о принятии региональным органом охраны объектов культурного наследия решения, предусматривающего установление границ защитной зоны объекта культурного наследия на расстоянии, отличном от расстояний, предусмотренных пунктами 3 и 4 статьи 34.1 Федерального закона «Об объектах культурного наследия (памятниках истории и культуры) народов Российской Федерации», на основании заключения государственной историко-культурной экспертизы с учётом историко-градостроительного и ландшафтного окружения такого объекта культурного наследия и о внесении изменений в Положение о государственной историко-культурной экспертизе».

² Границы территории указанного объекта определяются на основании археологических полевых работ.

и культуры) народов РФ – для ОКН регионального значения и ОКН местного (муниципального) значения;

- актом органа исполнительной власти субъекта РФ, уполномоченного в области сохранения, использования, популяризации и государственной охраны ОКН, в порядке, установленном законодательством субъекта РФ, – для выявленных ОКН.

Сведения о границах территории ОКН, об ограничениях использования объекта недвижимого имущества, находящегося в границах территории ОКН, вносятся в ЕГРН. Отсутствие в ЕГРН указанных сведений не является основанием для несоблюдения требований к осуществлению деятельности в границах территории ОКН, установленных земельным законодательством РФ и ст. 5.1 закона № 73-ФЗ.

В отношении территории ОКН устанавливается правовой режим, не связанный с режимом использования земель зон охраны ОКН, защитных зон ОКН, о которых речь шла ранее (территории ОКН не признаются видом ЗОУИТ в ст. 105 ЗК РФ, однако в границах таких территорий предусматриваются крайне серьёзные ограничения осуществления деятельности, подлежащие обязательному соблюдению).

В границах территории ОКН – памятника или ансамбля – запрещается:

- строительство объектов капитального строительства и увеличение объёмно-пространственных характеристик существующих на территории памятника или ансамбля объектов капитального строительства;
- проведение земляных, строительных, мелиоративных и иных работ, за исключением работ по сохранению ОКН или его отдельных элементов, сохранению историко-градостроительной или природной среды ОКН.

В границах территории ОКН – достопримечательного места – разрешаются:

- работы по сохранению памятников и ансамблей, находящихся в границах территории достопримечательного места, работы, направленные на обеспечение сохранности особенностей достопримечательного места, являющихся основаниями для включения его в Единый государственный реестр ОКН (памятников истории и культуры) народов РФ и подлежащих обязательному сохранению;
- строительство объектов капитального строительства в целях воссоздания утраченной градостроительной среды;
- осуществление ограниченного строительства, капитального ремонта и реконструкции объектов капитального строительства при условии сохранения особенностей достопримечательного места, являющихся основаниями для включения его в Единый государственный реестр ОКН (памятников истории и культуры) народов РФ и подлежащих обязательному сохранению.

На территории памятника, ансамбля или достопримечательного места разрешается ведение хозяйственной деятельности, не противоречащей требованиям обеспечения сохранности ОКН и позволяющей обеспечить функционирование ОКН в современных условиях.

Как видно из приведённых положений закона, наиболее строгие ограничения установлены в отношении памятников и ансамблей.

Требования к осуществлению деятельности в границах территории достопримечательного места, а также требования к градостроительному регламенту в границах территории достопримечательного места устанавливаются:

1. Минкультуры России – для достопримечательного места федерального значения;
2. органом исполнительной власти субъекта РФ, уполномоченным в области сохранения, использования, популяризации и государственной охраны ОКН, – для достопримечательного места регионального значения;

3. органом местного самоуправления, уполномоченным в области сохранения, использования, популяризации и государственной охраны ОКН, – для достопримечательного места местного (муниципального) значения.

Орган, установивший требования к осуществлению деятельности в границах территории достопримечательного места, в течение пяти дней со дня вступления в силу акта об установлении таких требований направляет копию указанного акта в Росреестр.

1.4.12. Охранная зона особо охраняемой природной территории

Статус особо охраняемых природных территорий регулируется Федеральным законом от 14.03.1995 № 33-ФЗ «Об особо охраняемых природных территориях» (далее – закон № 33-ФЗ). При этом необходимо различать:

- 1) сами особо охраняемые природные территории;
- 2) охранные зоны таких особо охраняемых природных территорий.

В соответствии со ст. 105 ЗК РФ к ЗОУИТ относятся только охранные зоны особо охраняемых природных территорий (вероятно, по логике законодателя, в данном случае ЗОУИТ является территория, устанавливаемая в связи с существованием определённого объекта, но не сама территория такого объекта, что не отменяет необходимость соблюдения специального режима в границах самого объекта). Правовой режим самих особо охраняемых природных территорий устанавливается путём т. н. зонирования (п. 14 ст. 2 закона № 33-ФЗ в ред. законов № 342-ФЗ и № 505-ФЗ):

1. основные (а также при необходимости вспомогательные) виды разрешённого использования земельных участков, расположенных в границах особо охраняемых природных территорий, определяются положением об особо охраняемой природной территории; в случае зонирования особо охраняемой природной территории основные и вспомогательные виды разрешённого использования земельных участков предусматриваются положением об особо охраняемой природной территории применительно к каждой функциональной зоне особо охраняемой природной территории;
2. в случаях, если разрешённое использование земельных участков в границах особо охраняемой природной территории допускает строительство на них, в положении об особо охраняемой природной территории устанавливаются предельные (максимальные и/или минимальные) параметры разрешённого строительства, реконструкции объектов;
3. положения об особо охраняемых природных территориях, которые утверждены до 01.09.2018, должны были быть приведены в соответствие с требованиями закона до 01.07.2020¹;
4. до установления в положении об особо охраняемой природной территории видов разрешённого использования земельных участков, предельных параметров разрешённого строительства, реконструкции объектов капитального строительства, но не позднее 01.07.2020 указанные виды разрешённого использования, параметры определяются органом исполнительной власти, органом местного самоуправления, в ведении которых находится особо охраняемая природная территория (п. 6 ст. 26 закона № 342-ФЗ);
5. в случае включения населённых пунктов в состав особо охраняемых природных территорий в соответствии со ст. 3.1 закона № 33-ФЗ виды разрешённого использования и предельные параметры разрешённого строительства, реконструкции объектов капитального строительства устанавливаются ПЗЗ.

¹ П. 5 ст. 26 Федерального закона от 03.08.2018 № 342-ФЗ «О внесении изменений в Градостроительный кодекс Российской Федерации и отдельные законодательные акты Российской Федерации».

Такое определение ограничений в границах особо охраняемых природных территорий путём установления видов разрешённого использования и предельных параметров не следует путать с градостроительным зонированием (в силу п. 6 ст. 36 ГрК РФ градостроительные регламенты не устанавливаются для земель особо охраняемых природных территорий (за исключением земель лечебно-оздоровительных местностей и курортов)). В данном случае речь идёт просто о способе установления ограничений деятельности в границах особо охраняемой природной территории.

Правовой режим особо охраняемых территорий

Особо охраняемые природные территории – участки земли, водной поверхности и воздушного пространства над ними, где располагаются природные комплексы и объекты, которые имеют особое природоохранное, научное, культурное, эстетическое, рекреационное и оздоровительное значение, которые изъяты решениями органов государственной власти полностью или частично из хозяйственного использования и для которых установлен режим особой охраны.

Информация об особо охраняемых природных территориях дополнительно фиксируется в государственном кадастре особо охраняемых природных территорий¹. В соответствии с п. 12 ст. 2 закона № 33-ФЗ (в ред. закона № 342-ФЗ) обязательным приложением к решению о создании особо охраняемой природной территории являются сведения о границах такой территории, которые должны содержать графическое описание местоположения границ такой территории, перечень координат характерных точек этих границ в системе координат, используемой для ведения ЕГРН.

С 30.12.2020 в состав особо охраняемых природных территорий могут включаться территории населённых пунктов, сведения о границах которых внесены в ЕГРН². Включение населённых пунктов в такую ЗОУИТ происходит без изъятия расположенных на их территориях земельных участков и иной недвижимости у правообладателей (за исключением государственных природных заповедников), если это не противоречит режиму особой охраны соответствующей категории особо охраняемых природных территорий. В случае зонирования особо охраняемой природной территории населённые пункты включаются в состав функциональных зон, режим которых допускает осуществление хозяйственной деятельности.

При этом оборот земельных участков населённого пункта в составе особо охраняемой природной территории федерального или регионального значения не ограничивается. Такие земельные участки могут находиться в собственности Российской Федерации, её субъектов, муниципальной собственности, собственности граждан или юридических лиц либо относиться к земельным участкам, государственная собственность на которые не разграничена.

Использование земельных участков на территории населённого пункта, включённого в состав такой ЗОУИТ, должно осуществляться с учётом режима особой охраны этой особо охраняемой природной территории.

Стоит особо отметить, что указанное регулирование не распространяется в отношении особо охраняемых природных территорий, полностью расположенных на территории населённого пункта. Если особо охраняемая природная территория расположена на территории населённого пункта частично, регулирование распространяется в отношении той её части, которая расположена за границами населённого пункта.

Категории особо охраняемых природных территорий предусмотрены ст. 2 закона № 33-ФЗ.

Такие территории могут иметь федеральное, региональное и местное значение. Отнесение к одной из таких категорий показывает, органы власти какого уровня имеют полномочия по управлению соответствующей особо охраняемой природной территорией.

Кроме того, такие территории делятся на несколько категорий в зависимости от особенностей правового режима и предмета охраны.

Основные особенности предусмотренных законом категорий описаны в таблице 16.

¹ Неофициальный сайт: oopt.aari.ru

² Ст. 3.1 закона № 33-ФЗ в ред. Федерального закона от 30.12.2020 № 505-ФЗ.

Таблица 16. ОСНОВНЫЕ ОСОБЕННОСТИ КАТЕГОРИЙ ОСОБО ОХРАНЯЕМЫХ ПРИРОДНЫХ ТЕРРИТОРИЙ

| Наименование | Уровень | Чем определяется режим | Предусмотренные законом ограничения |
|--|----------------------|--|--|
| Государственный природный заповедник, в т. ч. биосферные заповедники ⁽¹⁾ (раздел II закона № 33-ФЗ) | Федеральное значение | Положение ⁽²⁾ о заповеднике, утверждаемое Минприроды РФ, Минобрнауки России | <p>Полный запрет на любую хозяйственную деятельность, за исключением случаев, указанных в п. 2 ст. 9 закона № 33-ФЗ. Земельные участки и природные ресурсы, расположенные на территории заповедника, являются федеральной собственностью. Земельные участки, расположенные в границах государственных природных заповедников, не подлежат отчуждению из федеральной собственности.</p> |
| Национальный парк (раздел III закона № 33-ФЗ) | Федеральное значение | Положение, утверждаемое Минприроды РФ, Управлением делами Президента РФ | <p>Запрещается любая деятельность, которая может нанести ущерб природным комплексам и объектам растительного и животного мира, культурно-историческим объектам и которая противоречит целям и задачам национального парка.</p> <p>В частности, запрещено строительство любых объектов, за исключением объектов, связанных с функционированием национальных парков и с обеспечением функционирования расположенных в их границах населённых пунктов.</p> <p>Земельные участки и природные ресурсы, расположенные в границах национальных парков, находятся в федеральной собственности и не подлежат отчуждению, за исключением земельных участков, расположенных в границах населённых пунктов, включённых в состав национальных парков⁽³⁾.</p> <p>Однако допускается их предоставление в аренду для осуществления рекреационной деятельности в пределах соответствующих зон национального парка.</p> <p>В границах населённых пунктов, включённых в состав национальных парков, допускается предоставление земельных участков для ведения садоводства и огородничества, строительства гаражей для собственных нужд или индивидуального жилищного строительства, строительство объектов спорта⁽⁴⁾, являющихся объектами капитального строительства, а также связанных с ними объектов инженерной и транспортной инфраструктуры. Кроме того, в границах населённых пунктов в составе национальных парков допускается разведка и добыча подземных вод для целей питьевого и технического водоснабжения, заготовка гражданами пищевых лесных ресурсов и сбор лекарственных растений и недревесных лесных ресурсов для собственных нужд, а также движение и стоянка механизированных транспортных средств, не связанных с функционированием национальных парков, прогона домашних животных вне дорог и водных путей общего пользования и вне специально предусмотренных для этого мест. Все физические и юридические лица обязаны согласовывать вопросы социально-экономической деятельности (далее – СЭД) с федеральными органами исполнительной власти, в ведении которых находятся национальные парки⁽⁵⁾.</p> <p>Для принятия решения о согласовании СЭД на территории национального парка (его охранный зоны) необходимо представить в Минприроды России⁽⁶⁾:</p> <p>1) информацию о видах предполагаемой (осуществляемой) на нём деятельности;</p> |

| Наименование | Уровень | Чем определяется режим | Предусмотренные законом ограничения |
|--|---------------------------------------|---|--|
| | | | <p>2) копии правоустанавливающих и выписку из ЕГРН на земельный участок и объекты капитального строительства, расположенные на нём;</p> <p>3) материалы оценки воздействия на окружающую среду (за исключением размещения объектов индивидуального жилищного строительства).</p> <p>В случае размещения объектов капитального строительства в границах особо охраняемых природных территорий федерального значения в населённых пунктах, сведения о границах которых внесены в ЕГРН, разрешительная документация выдаётся органом местного самоуправления; если сведения о границах не внесены в ЕГРН, рассматриваемая разрешительная документация выдаётся Минприроды России.</p> |
| Природный парк (раздел IV закона № 33-ФЗ) | Региональное значение | Положение, утверждаемое решением высшего исполнительного органа государственной власти субъекта РФ | <p>Конкретные особенности определяются положением о природном парке. При этом в любом случае запрещается деятельность, влекущая за собой изменение исторически сложившегося природного ландшафта, снижение или уничтожение экологических, эстетических и рекреационных качеств природных парков, нарушение режима содержания памятников истории и культуры. Также по общему правилу запрещается изменять целевое назначение земельных участков, находящихся в границах природных парков.</p> <p>Земельные участки предоставляются государственными учреждениям в постоянное (бессрочное) пользование, однако при этом в границах природных парков могут находиться земельные участки и иных собственников и пользователей.</p> |
| Государственный природный заказник (раздел V закона № 33-ФЗ) | Федеральное или региональное значение | Положение, утверждаемое уполномоченным органом власти федерального или регионального уровня | <p>Конкретные особенности определяются положением о государственном природном заказнике. На территориях государственных природных заказников постоянно или временно запрещается или ограничивается любая деятельность, если она противоречит целям создания государственных природных заказников или причиняет вред природным комплексам и их компонентам.</p> <p>Объявление территории государственным природным заказником допускается как с изъятием, так и без изъятия у пользователей, владельцев и собственников земельных участков.</p> |
| Памятник природы (раздел VI закона № 33-ФЗ) | Федеральное или региональное значение | Охранное обязательство / паспорт, оформляемые уполномоченным органом власти федерального или регионального уровня | <p>Запрещается всякая деятельность, влекущая за собой нарушение сохранности памятников природы.</p> <p>Конкретные особенности определяются в паспорте / охранном обязательстве. Собственники, владельцы и пользователи земельных участков, на которых находятся памятники природы, принимают на себя обязательства по обеспечению режима особой охраны памятников природы; расходы на обеспечение установленного режима возмещаются за счёт средств федерального бюджета или бюджета субъекта, а также из средств внебюджетных фондов.</p> <p>Объявление природных комплексов и объектов памятниками природы, а территорий, занятых ими, территориями памятников природы допускается с изъятием занимаемых ими земельных участков у собственников, владельцев и пользователей этих участков.</p> |

| Наименование | Уровень | Чем определяется режим | Предусмотренные законом ограничения |
|--|---------------------------------------|--|---|
| Дендрологический парк и ботанический сад (раздел VII закона № 33-ФЗ) | Федеральное или региональное значение | Положение, утвержденное уполномоченным органом власти федерального или регионального уровня | Запрещается всякая деятельность, не связанная с выполнением задач и влекущая за собой нарушение сохранности флористических объектов. Конкретные особенности определяются положением о дендрологическом парке или ботаническом саде. По общему правилу природные ресурсы и недвижимое имущество, расположенные в границах дендрологических парков и ботанических садов, ограничиваются в гражданском обороте. |
| Иная особо охраняемая природная территория | Региональное или местное значение | Законами субъектов РФ могут устанавливаться иные категории особо охраняемых природных территорий регионального и местного значения ⁽⁷⁾ . Режим определяется на основании региональных/муниципальных правовых актов, которыми регулируется создание особо охраняемой природной территории | Определяется на основании региональных/муниципальных правовых актов, которыми регулируется создание особо охраняемой природной территории. |

(1) Статус государственных природных биосферных заповедников имеют государственные природные заповедники, которые входят в международную сеть биосферных резерватов.

(2) См. напр., Приказ Минприроды России от 24.01.2014 № 36 «Об утверждении Положения об охранной зоне государственного природного заповедника «Нургуш», Приказ Минприроды России от 21.12.2021 № 981 «Об утверждении Положения о Кавказском государственном природном биосферном заповеднике».

(3) Пункт 2 ст. 12 закона № 33-ФЗ в ред. Федерального закона от 30.12.2020 № 505-ФЗ.

(4) Не распространяется на объекты спорта, которые являются объектами капитального строительства и для строительства которых до 03.08.2018 получено разрешение на строительство.

(5) Согласования, выданные до 01.09.2022, действуют бессрочно (п. 2 Постановления Правительства РФ от 02.06.2022 № 1018 «О видах социально-экономической деятельности хозяйствующих субъектов на территориях национальных парков и их охранных зон, подлежащих согласованию с федеральными органами исполнительной власти, в ведении которых находятся национальные парки» (вместе с «Правилами согласования видов социально-экономической деятельности хозяйствующих субъектов на территориях национальных парков и их охранных зон»).

(6) Письмо Минприроды России от 23.09.2021 № 15-53/28230 «По вопросу согласования СЭД».

(7) Напр., законом Республики Саха (Якутия) от 01.03.2011 910-З № 713-IV «Об особо охраняемых природных территориях Республики Саха (Якутия)» установлена такая категория, как ресурсные резерваты, областным законом Ростовской области от 28.12.2005 № 434-ЗС «Об особо охраняемых природных территориях Ростовской области» установлена категория «Охраняемые ландшафты».

Охранные зоны особо охраняемых природных территорий

Для предотвращения неблагоприятных антропогенных воздействий на государственные природные заповедники, национальные парки, природные парки и памятники природы на прилегающих к ним земельных участках и водных объектах устанавливаются охранные зоны. В границах этих зон запрещается деятельность, оказывающая негативное воздействие на природные комплексы особо охраняемых природных территорий.

Решения об установлении, изменении, о прекращении существования охранных зон особо охраняемых природных территорий принимаются в отношении:

- 1) охранных зон государственных природных заповедников, национальных парков и памятников природы федерального значения – федеральным органом исполнительной власти, в ведении которого находятся указанные особо охраняемые природные территории;

- 2) охранных зон природных парков и памятников природы регионального значения – высшим должностным лицом субъекта Российской Федерации (руководителем высшего исполнительного органа государственной власти субъекта Российской Федерации).

Постановлением Правительства РФ от 19.02.2015 № 138 утверждены Правила создания охранных зон отдельных категорий особо охраняемых природных территорий, установления их границ, определения режима охраны и использования земельных участков и водных объектов в границах таких зон.

Правилами предусматривается, что решения о создании охранных зон государственных природных заповедников, национальных парков и памятников природы федерального значения и об установлении их границ принимаются Минприроды России. Также предусмотрено согласование проекта решения о создании охранной зоны с уполномоченными органами.

Минимальная ширина охранной зоны государственного природного заповедника или национального парка – один километр.

В п. 28 указанного постановления предусмотрено, что режим охранной зоны, т. е. конкретные ограничения на использование участков, устанавливается положением об охранной зоне конкретного государственного природного заповедника, национального парка, природного парка или памятника природы, утверждаемым органом государственной власти, принимающим решение о её создании.

1.4.13. Округа санитарной (горно-санитарной) охраны лечебно-оздоровительных местностей, курортов и природных лечебных ресурсов

Округа санитарной (горно-санитарной) охраны устанавливаются на землях территорий лечебно-оздоровительных местностей и курортов в целях сохранения благоприятных санитарных и экологических условий для организации профилактики и лечения заболеваний человека (п. 2 ст. 96 ЗК РФ).

В соответствии с п. 1 ст. 16 закона РФ от 23.02.1995 № 26-ФЗ «О природных лечебных ресурсах, лечебно-оздоровительных местностях и курортах» (далее – закон № 26-ФЗ) охрана природных лечебных ресурсов¹, лечебно-оздоровительных местностей² и курортов³ осуществляется посредством установления округов санитарной (горно-санитарной) охраны.

Понятие «округ санитарной (горно-санитарной) охраны» содержится в ст. 1 закона № 26-ФЗ. В соответствии с указанной статьёй округом санитарной (горно-санитарной) охраны признаётся особо охраняемая территория с установленным в соответствии с законодательством режимом хозяйствования, проживания, природопользования, обеспечивающим защиту и сохранение природных лечебных ресурсов и лечебно-оздоровительной местности с прилегающими к ней участками от загрязнения и преждевременного истощения.

При этом для лечебно-оздоровительных местностей и курортов, где природные лечебные ресурсы относятся к недрам (минеральные воды, лечебные грязи и др.), устанавливаются *округа горно-санитарной охраны*. В остальных случаях устанавливаются *округа санитарной охраны*.

¹ *Природные лечебные ресурсы* – минеральные воды, лечебные грязи, рапа лиманов и озёр, лечебный климат, другие природные объекты и условия, используемые для лечения и профилактики заболеваний и организации отдыха (ст. 1 закона № 26-ФЗ).

² *Лечебно-оздоровительной местностью* признаётся территория, обладающая природными лечебными ресурсами и пригодная для организации лечения и профилактики заболеваний, а также для отдыха населения (ст. 1 закона № 26-ФЗ). Лечебно-оздоровительные местности могут иметь федеральное, региональное или местное значение. Конкретная территория приобретает статус лечебно-оздоровительной местности в результате её признания таковой актом уполномоченного органа соответствующего уровня власти (п.п. 1–2 ст. 3 закона № 26-ФЗ).

³ *Курортом* признаётся освоенная и используемая в лечебно-профилактических целях особо охраняемая территория, располагающая природными лечебными ресурсами и необходимыми для их эксплуатации зданиями и сооружениями, включая объекты инфраструктуры. Территория с компактно расположенными на ней курортами, объединённая общим округом санитарной (горно-санитарной) охраны, является *курортным регионом (районом)* (ст. 1 закона № 26-ФЗ). Курорты могут иметь федеральное, региональное или местное значение. Конкретная территория приобретает статус курорта в результате её признания таковым актом уполномоченного органа соответствующего уровня власти (п.п. 1–2 ст. 3 закона № 26-ФЗ).

Границы округов санитарной (горно-санитарной) охраны

В силу ст. 1 закона № 26-ФЗ внешний контур округа санитарной (горно-санитарной) охраны является границей лечебно-оздоровительной местности, курорта, курортного региона (района), т. е. округа санитарной (горно-санитарной) охраны устанавливаются по границам лечебно-оздоровительной местности / курорта, а не вокруг соответствующих территорий.

Границы и режим округов санитарной (горно-санитарной) охраны, установленные для лечебно-оздоровительных местностей и курортов федерального значения, утверждаются Правительством РФ, а для лечебно-оздоровительных местностей и курортов регионального и местного значения – исполнительными органами государственной власти субъектов РФ (п. 2 ст. 16 закона № 26-ФЗ).

Соответственно, одно лишь приобретение конкретной территорией статуса лечебно-оздоровительной местности / курорта не влечёт автоматического возникновения округа санитарной (горно-санитарной) охраны. О возникновении округов санитарной (горно-санитарной) охраны можно говорить только в случае утверждения границ и режима округов уполномоченным органом¹.

Так, границы и режим округов санитарной (горно-санитарной) охраны лечебно-оздоровительных местностей и курортов федерального значения утверждаются Правительством РФ по совместному представлению органа исполнительной власти субъекта РФ и Министерства здравоохранения РФ (п. 18 Постановления Правительства РФ № 1425²).

Проект округа санитарной (горно-санитарной) охраны подлежит согласованию с Росприроднадзором и органом исполнительной власти субъекта РФ, а проект округа горно-санитарной охраны – также с Ростехнадзором. Также требуется получение санитарно-эпидемиологического заключения Роспотребнадзора о соответствии проекта требованиям санитарного законодательства (п. 9 Постановления Правительства РФ № 1425).

При этом необходимо отметить, что существует большое количество нормативных актов, устанавливающих границы и режим округов санитарной (горно-санитарной) охраны лечебно-оздоровительных местностей и курортов, которые были приняты до вступления в силу закона № 26-ФЗ³. Данные нормативно-правовые акты не могут считаться принятыми с соблюдением установленной в настоящее время процедуры, однако сложившаяся судебная практика свидетельствует о том, что суды признают, что утверждённые до вступления в силу закона № 26-ФЗ округа санитарной (горно-санитарной) охраны не утрачивают правового значения⁴.

Более того, судебной практикой признаётся допустимым включение описания границ округов санитарной (горно-санитарной) охраны, утверждённых до вступления в силу закона № 26-ФЗ, в нормативный акт, принятый после вступления в силу закона № 26-ФЗ (как правило, о признании определённой территории лечебно-оздоровительной местностью / курортом). Такой «перенос границ» округа санитарной (горно-санитарной) охраны в новый нормативно-правовой акт, по мнению судов, означает описание границ округа в новой системе координат, что не противо-

¹ См., например, Постановление Правительства РФ от 22.02.2018 № 188 «Об установлении границ и режимов округов горно-санитарной охраны курортов федерального значения Светлогорск–Отрадное и Зеленоградск, внесении изменений в отдельные постановления Совета Министров РСФСР и признании утратившими силу отдельных постановлений Правительства Российской Федерации», Постановление Правительства РФ от 27.05.1993 № 498 «Об установлении границ и режима округа санитарной охраны курортной зоны на побережье Каспийского моря в Республике Дагестан».

² Постановление Правительства РФ от 07.12.1996 № 1425 «Об утверждении Положения об округах санитарной и горно-санитарной охраны лечебно-оздоровительных местностей и курортов федерального значения».

³ См., например, Постановление Совмина РСФСР от 09.07.1985 № 300 «Об установлении границ и режима округа санитарной охраны курортов Ессентуки, Железноводск, Кисловодск и Пятигорск в Ставропольском крае», от 30.01.1985 № 45 «Об установлении границ и режима округа санитарной охраны курорта Анапа в Краснодарском крае», от 17.12.1987 № 494 «Об установлении границ и режима округа санитарной охраны Геленджикской группы курортов (Кабардинка, Геленджик, Дивноморск, Джанхот, Прасковеевка, Криница-Бетта, Архипо-Осиповка) в Краснодарском крае».

⁴ Апелляционное определение Апелляционной коллегии Верховного Суда РФ от 16.05.2019 № АПЛ19-136, Апелляционное определение Верховного Суда РФ от 24.05.2017 № 91-АПГ17-2, Постановление ФАС Северо-Кавказского округа от 05.08.2014 по делу № А63-2102/2012, от 30.07.2015 № Ф08-5282/2015 по делу № А32-20774/2014, Постановление Арбитражного суда Северо-Кавказского округа от 13.11.2018 № Ф08-9683/2018 по делу № А32-41693/2017.

речит нормам законодательства, регулирующим вопросы установления границ округов санитарной (горно-санитарной) охраны, и не свидетельствует о необходимости разработки нового проекта округа санитарной (горно-санитарной) охраны¹.

В соответствии с п. 21 Постановления Правительства РФ № 1425 вынесение на местность установленных границ округа санитарной (горно-санитарной) охраны осуществляет орган местного самоуправления не позднее чем через 6 месяцев после утверждения округа. Оповещение физических и юридических лиц об установленных границах и о режиме, действующем в каждой из зон округа санитарной или горно-санитарной охраны, производится в установленном порядке. В то же время в судебных актах признаётся, что бездействие уполномоченных органов по определению на местности установленных границ округов санитарной (горно-санитарной) охраны не влияет на придание особого правового режима землям в границах лечебно-оздоровительной местности / курорта федерального значения².

Правовой режим округов санитарной (горно-санитарной) охраны

В составе округа санитарной (горно-санитарной) охраны выделяется *до трёх зон*, для которых предусмотрен самостоятельный режим хозяйственной деятельности (п. 3 ст. 16 закона № 26-ФЗ).

Применительно к лечебно-оздоровительным местностям и курортам федерального значения устанавливается, что для местностей/курортов, не имеющих на своей территории гидро-минеральной базы, месторождений лечебных грязей и других природных лечебных ресурсов, требующих строгой охраны, количество зон может быть сокращено до двух (второй и третьей), а для лечебно-оздоровительных местностей, которые представляют собой незаселённые и неосвоенные территории, – до одной (второй) зоны. Округа санитарной (горно-санитарной) охраны лечебно-оздоровительных местностей и курортов федерального значения, имеющие в своём составе одну (вторую) зону, по мере освоения территории в курортных целях корректируются с выделением в их пределах третьей зоны. Для отдельно расположенных природных объектов (высокодебитных восходящих источников, скважин, грязевых сопков и других), имеющих высокую степень естественной защищённости, может быть организована одна (первая) зона (п. 11 Постановления Правительства РФ № 1425).

А. Изъятие земельных участков для государственных или муниципальных нужд

Земельные участки, располагающиеся в границах второй и третьей зон округа санитарной (горно-санитарной) охраны, не изымаются для государственных или муниципальных нужд у правообладателей.

Земельные участки, располагающиеся в границах первой зоны округа санитарной (горно-санитарной) охраны, не изымаются и не выкупаются для государственных или муниципальных нужд у правообладателей, за исключением случаев, если в соответствии с установленным санитарным режимом предусматривается полное изъятие этих земельных участков из оборота (п. 3 ст. 96 ЗК РФ).

Б. Ограничение режима хозяйственной деятельности

1. На территории *первой зоны* запрещается:

- проживание;
- все виды хозяйственной деятельности, за исключением работ, связанных с исследованиями и использованием природных лечебных ресурсов в лечебных и оздоровительных целях при условии применения экологически чистых и рациональных технологий.

¹ Апелляционное определение Верховного Суда РФ от 24.05.2017 № 91-АПГ17-2, Постановление Пятнадцатого арбитражного апелляционного суда от 29.05.2020 № 15АП-3132/2020 по делу № А32-41146/2018.

² Постановление ФАС Северо-Кавказского округа от 05.08.2014 по делу № А63-2102/2012.

2. На территории *второй зоны* запрещается:
 - размещение объектов и сооружений, не связанных непосредственно с созданием и развитием сферы курортного лечения и отдыха;
 - проведение работ, загрязняющих окружающую среду, природные лечебные ресурсы и приводящих к их истощению.
3. На территории *третьей зоны* вводятся ограничения на:
 - размещение промышленных и сельскохозяйственных организаций и сооружений;
 - осуществление хозяйственной деятельности, сопровождающейся загрязнением окружающей среды, природных лечебных ресурсов и их истощением (п. 3 ст. 16 закона № 26-ФЗ).

Обеспечение установленного режима санитарной (горно-санитарной) охраны осуществляется: в первой зоне – пользователями, во второй и третьей зонах – правообладателями земельных участков и проживающими в этих зонах гражданами (п. 4 ст. 16 закона № 26-ФЗ).

В. Особенности режима хозяйственной деятельности в границах округов санитарной (горно-санитарной) охраны лечебно-оздоровительных местностей и курортов федерального значения

П.п. 12–14 Постановления Правительства РФ № 1425 предусматривают особенности режима хозяйственной деятельности в границах округов санитарной (горно-санитарной) охраны лечебно-оздоровительных местностей и курортов федерального значения.

Так, конкретизируется, что на территории *первой зоны* округов санитарной (горно-санитарной) охраны разрешается:

- осуществление связанных с эксплуатацией природных лечебных ресурсов горных и земляных работ;
- строительство сооружений (каптажей, надкаптажных зданий, насосных станций, трубопроводов, резервуаров);
- размещение питьевых галерей и бюветов (и их посещение в лечебных целях), эстакад и других устройств для добычи минеральных вод и лечебных грязей, выполнение берегоукрепительных, противооползневых и противоэрозионных работ;
- строительство и ремонт средств связи и парковых сооружений методами, не наносящими ущерба природным лечебным ресурсам.

В пределах *первой зоны*, установленной для защиты лечебного пляжа, допускается строительство пляжных сооружений с централизованными системами водоснабжения и канализации.

Раскрывается понятие «работ, загрязняющих окружающую природную среду и приводящих к истощению природных лечебных ресурсов», запрещённых на территории *второй зоны* округов санитарной (горно-санитарной) охраны. К таким работам, в частности, относятся:

- строительство новых и расширение действующих промышленных объектов;
- производство горных и других работ, не связанных непосредственно с освоением лечебно-оздоровительной местности, а также с развитием и благоустройством курорта;
- строительство животноводческих и птицеводческих комплексов и ферм, устройство навозохранилищ;
- размещение складов ядохимикатов, минеральных удобрений и горюче-смазочных материалов;
- строительство транзитных автомобильных дорог;
- размещение коллективных стоянок автотранспорта без соответствующей системы очистки от твёрдых отходов, отработанных масел и сточных вод;
- строительство жилых домов, организация и обустройство садово-огороднических участков и палаточных туристических стоянок без централизованных систем водоснабжения и канализации;

- размещение кладбищ и скотомогильников;
- устройство поглощающих колодцев, полей орошения, подземной фильтрации и накопителей сточных вод;
- складирование и захоронение промышленных, бытовых и сельскохозяйственных отходов;
- массовый прогон и выпас скота (кроме пастбищ, обеспечивающих организацию кумысолечения);
- использование минеральных удобрений и навозных стоков, применение ядохимикатов при борьбе с вредителями, болезнями растений и сорняками, использование химических методов борьбы с эвтрофикацией водоёмов;
- сброс сточных и дренажных вод в водные объекты (за исключением сброса очищенных вод через специальные глубоководные выпуски), а также другие виды водопользования, отрицательно влияющие на санитарное и экологическое состояние этих объектов;
- вырубка зелёных насаждений, кроме рубок ухода за лесом и санитарных рубок, и другое использование земельных участков, лесных угодий и водоёмов, которое может привести к ухудшению качества или уменьшению количества природных лечебных ресурсов лечебно-оздоровительной местности и курорта федерального значения.

На территории *третьей зоны* допускаются только те виды работ, которые не окажут отрицательного влияния на природные лечебные ресурсы и санитарное состояние лечебно-оздоровительной местности или курорта федерального значения.

Также Постановлением Правительства РФ № 1425 определены особенности правового режима зон округов санитарной (горно-санитарной) охраны, установленных для лечебно-оздоровительных местностей и курортов, обладающих конкретными лечебными ресурсами.

1.4.14. Приаэродромная территория

Значительные изменения в регулировании порядка установления приаэродромной территории и режима хозяйственной деятельности на ней связаны с принятием законов № 135-ФЗ¹ и закона № 191-ФЗ².

Ранее особенностью режима этой зоны являлась необходимость согласования капитального строительства одновременно:

- со старшим авиационным начальником аэродрома;
- с собственником аэродрома (ст. 46 Воздушного кодекса РФ, далее в настоящем подразделе – ВК РФ, п. 58 Постановления № 138³ в предыдущей редакции).

При этом признавалось, что при отсутствии таких согласований, если объект строится в пределах приаэродромной территории, в выдаче разрешения на строительство должно быть отказано⁴. Если объект уже построен без получения соответствующих согласований, он может быть признан самовольной постройкой⁵.

В соответствии с изменениями 2017 г. необходимость согласования размещения объектов капитального строительства в пределах приаэродромной территории заменяется необходимо-

¹ Федеральный закон от 01.07.2017 № 135-ФЗ «О внесении изменений в отдельные законодательные акты Российской Федерации в части совершенствования порядка установления и использования приаэродромной территории и санитарно-защитной зоны».

² Федеральный закон от 11.06.2021 № 191-ФЗ «О внесении изменений в отдельные законодательные акты Российской Федерации».

³ Постановление Правительства РФ от 11.03.2010 № 138 «Об утверждении Федеральных правил использования воздушного пространства Российской Федерации».

⁴ Постановление ФАС Восточно-Сибирского округа от 06.03.2014 по делу № А33-8067/2012.

⁵ См. п. 10 Обзора судебной практики по некоторым вопросам применения арбитражными судами статьи 222 Гражданского кодекса Российской Федерации (информационное письмо Президиума ВАС РФ от 09.12.2010 № 143).

стью соблюдать особый режим хозяйственной деятельности в границах подзон приаэродромной территории, что проверяется в рамках процедуры выдачи (а также прекращения действия) разрешения на строительство. Предусмотрена детальная процедура установления приаэродромной территории, введены общие ограничения деятельности на приаэродромной территории, конкретизируемые в решении об установлении конкретной приаэродромной территории, введены новые правила в части выдачи разрешений на строительство в границах приаэродромной территории.

Также было исключено отдельное регулирование ограничений хозяйственной деятельности в районе аэродрома и в зоне посадки (ст. 47 ВК РФ, п.п. 59 и 60 Постановления № 138 в предыдущей редакции).

В соответствии со ст. 47 ВК РФ приаэродромная территория устанавливается решением уполномоченного Правительством РФ федерального органа исполнительной власти в целях обеспечения безопасности полётов воздушных судов, перспективного развития аэропорта и исключения негативного воздействия оборудования аэродрома и полётов воздушных судов на здоровье человека и окружающую среду. Указанным решением на приаэродромной территории устанавливаются ограничения использования земельных участков и (или) расположенных на них объектов недвижимости и осуществления экономической и иной деятельности.

Правила установления приаэродромной территории, выделения подзон на приаэродромной территории и определения границ седьмой подзоны приаэродромной территории (далее в настоящем разделе – Правила) утверждены Постановлением № 1460¹.

Проект решения (акта) об установлении приаэродромной территории (далее – проект) подготавливается:

- а) застройщиком, который осуществляет строительство и реконструкцию сооружения аэродрома, – при архитектурно-строительном проектировании в целях строительства, реконструкции сооружений аэродрома;
- б) оператором аэродрома – в отношении аэродромов, введённых в эксплуатацию до дня вступления в силу закона № 135-ФЗ (01.07.2017) (под оператором аэродрома понимается оператор аэродрома гражданской авиации, организация, осуществляющая эксплуатацию аэродрома экспериментальной авиации, федеральный орган исполнительной власти, в ведении которого находится аэродром государственной авиации, или организация, уполномоченная указанным федеральным органом исполнительной власти).

Проект утверждается уполномоченным органом при наличии положительного санитарно-эпидемиологического заключения Роспотребнадзора.

Принятию решения уполномоченным органом предшествует согласование проекта высшим исполнительным органом государственной власти субъекта РФ, в границах территории которого полностью или частично расположена приаэродромная территория, в отношении которой подготовлен проект, осуществляемое с учётом заключений уполномоченных органов местного самоуправления муниципальных образований, в границах территорий которых полностью или частично расположена приаэродромная территория.

В случае наличия разногласий в отношении проекта высшим исполнительным органом государственной власти субъекта РФ в соответствующий уполномоченный федеральный орган направляется отказ в согласовании проекта акта об установлении приаэродромной территории с приложением перечня замечаний, послуживших основаниями для такого отказа, а также с обоснованием позиции по существу каждого из замечаний, подписанный высшим должност-

¹ Постановление Правительства РФ от 02.12.2017 № 1460 «Об утверждении Правил установления приаэродромной территории, Правил выделения на приаэродромной территории подзон и Правил разрешения разногласий, возникающих между высшими исполнительными органами государственной власти субъектов Российской Федерации и уполномоченными Правительством Российской Федерации федеральными органами исполнительной власти и Федеральной службой по надзору в сфере защиты прав потребителей и благополучия человека при согласовании проекта акта об установлении приаэродромной территории и при определении границ седьмой подзоны приаэродромной территории» в редакции Постановления Правительства РФ от 02.12.2021 № 2183 «О внесении изменений в Постановление Правительства Российской Федерации от 02.12.2017 № 1460».

ным лицом субъекта РФ (руководителем высшего исполнительного органа государственной власти субъекта РФ), его заместителем или уполномоченным им должностным лицом.

Уполномоченный федеральный орган в течение 10 рабочих дней со дня получения от органов государственной власти субъектов РФ отказа в согласовании проекта акта об установлении приаэродромной территории направляет в указанные органы таблицу разногласий с указанием позиции по представленным замечаниям для урегулирования разногласий.

Органы государственной власти субъектов РФ в течение 10 рабочих дней рассматривают представленную таблицу разногласий и направляют в уполномоченный федеральный орган в случае урегулирования разногласий письмо о согласовании проекта акта об установлении приаэродромной территории, подписанное уполномоченным должностным лицом, а в случае, если разногласия не урегулированы, – таблицу разногласий, подписанную уполномоченным должностным лицом.

Уполномоченный федеральный орган в течение 10 рабочих дней со дня поступления подписанной таблицы разногласий проводит согласительное совещание по рассмотрению разногласий по проекту акта об установлении приаэродромной территории. В случае, если замечания не будут устранены по итогам проведения согласительного совещания, уполномоченный федеральный орган направляет таблицу разногласий, отказ в согласовании проекта акта, а также проект акта об установлении приаэродромной территории в Правительственную комиссию по транспорту для принятия решения по разногласиям в отношении указанного проекта акта.

Правительственная комиссия по транспорту в течение 60 дней со дня поступления документов по разногласиям в отношении проекта акта об установлении приаэродромной территории принимает решение об установлении приаэродромной территории уполномоченным федеральным органом исполнительной власти либо о необходимости доработки проекта акта об установлении приаэродромной территории или проекта акта об установлении седьмой подзоны приаэродромной территории указанного территориального органа.

Подготовка проекта осуществляется на основе результатов проведённых исследований, в том числе научно-исследовательских работ в части, касающейся обеспечения безопасности полётов воздушных судов, перспективного развития аэродрома и исключения негативного воздействия оборудования аэродрома и полётов воздушных судов на здоровье человека и окружающую среду, и в части, касающейся несоответствия эквивалентного уровня звука, возникающего в связи с полетами воздушных судов, санитарно-эпидемиологическим требованиям.

Решение (акт) об установлении приаэродромной территории (далее – решение) принимается:

- а) в отношении аэродромов государственной авиации – федеральным органом исполнительной власти, в ведении которого находится аэродром государственной авиации;
- б) в отношении аэродромов экспериментальной авиации – Министерством промышленности и торговли РФ;
- в) в отношении аэродромов гражданской авиации – Федеральным агентством воздушного транспорта (Росавиация).

Решение об установлении приаэродромной территории включает в себя:

- а) текстовое и графическое описание местоположения границ приаэродромной территории и выделенных на ней 7 подзон и зон (секторов) внутри указанных подзон, перечень координат характерных точек этих границ в системе координат, используемой для ведения ЕГРН;
- б) перечень ограничений использования земельных участков и (или) расположенных на них объектов недвижимости и осуществления экономической и иной деятельности.

В отношении аэродрома *совместного базирования* или аэродрома *совместного использования* решение об установлении приаэродромной территории утверждается федеральным органом исполнительной власти, в ведении которого находится аэродром, по согласованию с федеральными органами исполнительной власти, которым разрешено совместное базирование на аэродроме или которые осуществляют совместное использование аэродрома.

После принятия решения об установлении приаэродромной территории соответствующий орган направляет его копию в срок, не превышающий 5 рабочих дней со дня вступления в силу решения об установлении приаэродромной территории, в Росреестр, а также в органы местного самоуправления муниципальных образований, в границах территорий которых полностью или частично расположена приаэродромная территория.

Исключение аэродрома из Государственного реестра аэродромов и вертодромов гражданской авиации РФ, или Государственного реестра аэродромов и вертодромов государственной авиации РФ, или Государственного реестра аэродромов и вертодромов экспериментальной авиации РФ является основанием для прекращения существования приаэродромной территории в отношении такого аэродрома.

Приаэродромная территория устанавливается бессрочно.

На приаэродромной территории могут выделяться следующие подзоны, в которых устанавливаются ограничения использования объектов недвижимости и осуществления деятельности.

Таблица 17. ПОДЗОНЫ ПРИАЭРОДРОМНОЙ ТЕРРИТОРИИ

| Подзона | Границы | Ограничение хозяйственной деятельности |
|-------------------|---|---|
| Первая подзона | по внешним границам земельных участков, предоставленных для размещения и эксплуатации зданий, сооружений и оборудования, подлежащих размещению в указанных подзонах, отграничивающим такие земельные участки от земельных участков, предназначенных для иных целей | запрещается размещать объекты, не предназначенные для организации и обслуживания воздушного движения и воздушных перевозок, обеспечения взлёта, посадки, руления и стоянки воздушных судов |
| Вторая подзона | по границам зон действия средств радиотехнического обеспечения полётов воздушных судов и авиационной электросвязи, обозначенным в аэронавигационном паспорте аэродрома гражданской авиации, инструкции по производству полётов в районе аэродрома государственной (экспериментальной) авиации | запрещается размещать объекты, не предназначенные для обслуживания пассажиров и обработки багажа, грузов и почты, обслуживания воздушных судов, хранения авиационного топлива и заправки воздушных судов, обеспечения энергоснабжения, а также объекты, не относящиеся к инфраструктуре аэропорта |
| Третья подзона | в границах полос воздушных подходов, установленных в соответствии с Федеральными правилами использования воздушного пространства, утв. Постановлением Правительства Российской Федерации от 11.03.2010 № 138 | запрещается размещать объекты, высота которых превышает ограничения, установленные уполномоченным Правительством РФ федеральным органом исполнительной власти при установлении соответствующей приаэродромной территории |
| Четвёртая подзона | по границам зон действия средств радиотехнического обеспечения полётов воздушных судов и авиационной электросвязи, обозначенным в аэронавигационном паспорте аэродрома гражданской авиации, инструкции по производству полётов в районе аэродрома государственной (экспериментальной) авиации | запрещается размещать объекты, создающие помехи в работе наземных объектов средств и систем обслуживания воздушного движения, навигации, посадки и связи, предназначенных для организации воздушного движения и расположенных вне первой подзоны |
| Пятая подзона | по границам, установленным исходя из требований безопасности полётов и промышленной безопасности опасных производственных объектов с учётом максимального радиуса зон поражения в случаях происшествий техногенного характера на опасных производственных объектах | запрещается размещать опасные производственные объекты, функционирование которых может повлиять на безопасность полётов воздушных судов |
| Шестая подзона | по границам, установленным на удалении 15 км от контрольной точки аэродрома | запрещается размещать объекты, способствующие привлечению и массовому скоплению птиц ⁽¹⁾ |

| Подзона | Границы | Ограничение хозяйственной деятельности |
|-----------------|--|---|
| Седьмая подзона | по границам, установленным согласно методике ⁽²⁾ установления седьмой подзоны приаэродромной территории, расчёта и оценки рисков для здоровья человека, указанной в п. 5.4 ст. 47 ВК РФ. Зонирование седьмой подзоны осуществляется в соответствии с методикой установления седьмой подзоны с учётом возможности применения мер по предупреждению и (или) устранению негативного физического воздействия ⁽⁴⁾ | перечень ограничений использования земельных участков устанавливается в соответствии с земельным законодательством с учётом положений ст. 47 ВК РФ ⁽³⁾ |

(1) В силу п. 1(4) Положения о приаэродромной территории, утв. Постановлением Правительства РФ от 02.12.2017 № 1460 (в ред. от 02.02.2023), объекты по обращению с ТКО, пищевыми и биологическими отходами, расположенные в границах шестой подзоны, не признаются объектами, способствующими привлечению и массовому скоплению птиц при наличии заключения по результатам орнитологического, содержащего выводы об отсутствии факторов, способствующих привлечению и массовому скоплению птиц и (или) о достаточности мер защиты объекта по обращению с отходами от привлечения и массового скопления птиц.

Рекомендуемое минимальное расстояние (км) от контрольной точки аэродрома до объектов по обращению с отходами, расположенных в шестой подзоне приаэродромной территории, в зависимости от степени защиты таких объектов от привлечения и массового скопления птиц определено в Приложении № 1 к Положению о приаэродромной территории.

(2) МР 2.5/4.3.0258-21. 2.5. Гигиена и эпидемиология на транспорте. 4.3. Методы контроля. Физические факторы. Методика установления (изменения) седьмой подзоны приаэродромной территории. Методические рекомендации, утв. Главным государственным санитарным врачом РФ 27.09.2021.

(3) Негативным физическим воздействием признаётся несоответствие эквивалентного уровня звука, возникающего в связи с полётами воздушных судов, санитарно-эпидемиологическим требованиям (пп. 7 п. 3 ст. 47 ВК РФ).

(4) Ограничения использования земельных участков и (или) расположенных на них объектов недвижимости и осуществления экономической и иной деятельности не применяются в отношении земельных участков и (или) расположенных на них объектов недвижимости, права на которые возникли у граждан или юридических лиц до дня установления седьмой подзоны приаэродромной территории, а также в отношении объектов недвижимости, разрешение на строительство которых получено до установления этой подзоны, или в случаях, если для строительства, реконструкции указанных объектов недвижимости не требуется выдача разрешения на строительство в отношении объектов недвижимости, строительство которых начато до установления этой подзоны.

Приаэродромная территория устанавливается с выделением с первой по седьмую подзон в соответствии с п. 5 ст. 47 ВК РФ или в случае, предусмотренном п. 5.2 ст. 47 ВК, с выделением с первой по шестую подзон с последующим установлением седьмой подзоны в соответствии с пунктом 5.3 ст. 47 ВК РФ. Особенности разрешения разногласий между уполномоченными органами и Роспотребнадзором при определении границ седьмой подзоны приаэродромной территории определены в п.п. 6–10 Правил разрешения разногласий¹.

В случае, если до 01.07.2021 седьмая подзона приаэродромной территории аэродромов, введённых в эксплуатацию до указанной даты, не была установлена, седьмая подзона приаэродромной территории таких аэродромов подлежит установлению до 01.01.2025 в соответствии с требованиями ст. 47 ВК РФ.

Так, например, Приказом Росавиации от 23.12.2021 № 985-П² в отношении аэродрома Санкт-Петербург (Пулково) была установлена приаэродромная территория в составе с 1-й по 6-ю подзоны. Соответственно, до 01.01.2025 в установленном законом порядке должна быть установлена также 7-я подзона.

¹ Правила разрешения разногласий, возникающих между высшими исполнительными органами государственной власти субъектов Российской Федерации, уполномоченными Правительством Российской Федерации федеральными органами исполнительной власти и Федеральной службой по надзору в сфере защиты прав потребителей и благополучия человека при согласовании проекта акта об установлении приаэродромной территории и при определении границ седьмой подзоны приаэродромной территории, утверждённые Постановлением Правительства РФ от 02.12.2017 № 1460 (в ред. Постановления Правительства РФ от 02.12.2021 № 2183).

² Приказ Федерального агентства воздушного транспорта (Росавиации) от 23.12.2021 № 985-П «Об установлении приаэродромной территории аэродрома Санкт-Петербург (Пулково)».

В случае, если до 01.07.2021 приаэродромная территория установлена с выделением с первой по седьмую подзону приаэродромной территории или с выделением с первой по шестую подзону приаэродромной территории, такая приаэродромная территория признаётся установленной.

До установления седьмой подзоны приаэродромной территории в соответствии с требованиями ВК РФ использование земельных участков в целях, предусмотренных ограничениями, определёнными в соответствии с пп. 7 п. 3 ст. 47 ВК РФ, в границах приаэродромных территорий или в границах полос воздушных подходов, установленных до 01.01.2021, осуществляется при наличии санитарно-эпидемиологического заключения Роспотребнадзора, если иное не предусмотрено п.п. 10, 12 и 13 ст. 4 закона № 135-ФЗ.

До определения в соответствии с пп. 7 п. 3 ст. 47 ВК РФ ограничений использования земельных участков в седьмой подзоне приаэродромной территории использование земельных участков в целях строительства, реконструкции объектов капитального строительства, для которых установлены санитарно-эпидемиологические требования к уровням шума, осуществляется при наличии санитарно-эпидемиологического заключения Роспотребнадзора, если иное не предусмотрено п.п. 12 и 13 ст. 4 закона № 135-ФЗ¹.

Стоит отметить, что до установления приаэродромных территорий в порядке, предусмотренном ВК РФ, получение согласования для размещения объекта, а также санитарно-эпидемиологического заключения не требуется при строительстве, реконструкции объектов капитального строительства на земельных участках, предназначенных для ведения личного подсобного хозяйства, ведения гражданами садоводства для собственных нужд, индивидуального жилищного строительства, строительства гражданами гаражей для собственных нужд. После установления приаэродромных территорий в установленном законом порядке использование таких земельных участков и созданных на них объектов недвижимости, строительство новых объектов недвижимости осуществляются в соответствии с ограничениями, установленными в границах таких территорий, с учётом особенностей, предусмотренных федеральными законами.

Кроме того, в соответствии с Постановлением Правительства РФ от 11.03.2010 № 138² при строительстве, реконструкции, сносе объекта капитального строительства вне границ приаэродромной территории застройщик (технический заказчик работ по сносу объекта) в срок не более 30 дней обязан проинформировать территориальный орган Федерального агентства воздушного транспорта любым из способов, предусмотренных в абз. 1 п. 61 такого Постановления:

- о достижении объектом капитального строительства высоты 50 метров над уровнем поверхности земли с указанием геодезических координат такого объекта и его проектной высоты;
- о завершении строительства, реконструкции объекта капитального строительства высотой 50 метров и более над уровнем поверхности земли с указанием его геодезических координат и высоты над уровнем поверхности земли – в случае соответствия фактической высоты такого объекта его проектной высоте;
- о завершении строительства, реконструкции объекта капитального строительства высотой 50 метров и более над уровнем поверхности земли с указанием его геодезических координат и высоты над уровнем поверхности земли – в случае соответствия фактической высоты такого объекта его проектной высоте;
- о сносе объекта капитального строительства высотой 50 метров и более с указанием его геодезических координат.

Это требование распространяется на всю территорию муниципального образования за пределами района аэродрома и связано с необходимостью обеспечения безопасности полётов. Законами № 135-ФЗ и № 264-ФЗ были также внесены существенные изменения в ГрК РФ в связи с совершенствованием законодательной базы в области установления и использования приаэродромной территории:

¹ П. 10 закона № 135-ФЗ в ред. от 01.05.2022.

² Пункт 61 в редакции Постановления Правительства РФ от 02.12.2020 № 1991.

1. В части приведения ПЗЗ в соответствие с ограничениями, установленными на приаэродромной территории

Так, в п.п. 7–8 ст. 30 ГрК РФ закреплено, что утверждённые ПЗЗ не применяются в части, противоречащей ограничениям использования земельных участков и (или) расположенных на них объектов недвижимости и осуществления экономической и иной деятельности, установленным на приаэродромной территории, в границах которых полностью или частично расположена приаэродромная территория, установленная в соответствии с ВК РФ.

Срок приведения утверждённых ПЗЗ в соответствие с ограничениями использования объектов недвижимости, установленными на приаэродромной территории, не может превышать 6 месяцев. При этом в случае приведения ПЗЗ в соответствие с ограничениями использования объектов недвижимости, установленными на приаэродромной территории, общественные обсуждения или публичные слушания не проводятся, проект о внесении соответствующих изменений в ПЗЗ не подлежит рассмотрению комиссией по подготовке проекта Правил землепользования и застройки.

2. В части подготовки проекта ПЗЗ

Исключён п. 8.2 ст. 31 ГрК, в соответствии с которым проект ПЗЗ, подготовленный применительно к территории муниципального образования, в границах которого полностью или частично расположена приаэродромная территория, подлежал направлению в уполномоченный федеральный орган исполнительной власти на согласование.

3. В части процедуры выдачи разрешений на строительство

- а) не допускается выдача разрешений на строительство в случае несоответствия проектной документации объектов капитального строительства ограничениям использования объектов недвижимости, установленным на приаэродромной территории (п. 3 ст. 51 ГрК РФ);
- б) действие разрешения на строительство прекращается на основании решения уполномоченного на выдачу разрешения на строительство органа в случае поступления предписания уполномоченного Правительством РФ федерального органа исполнительной власти о прекращении действия разрешения на строительство на основании несоответствия разрешения на строительство ограничениям использования объектов недвижимости, установленным на приаэродромной территории (пп. 1.1 п. 21.1 ст. 51 ГрК РФ).

4. В части предоставления разрешения на отклонение от предельных параметров разрешённого строительства

Предоставление разрешения на отклонение от предельных параметров разрешённого строительства, реконструкции объектов капитального строительства не допускается, если такое отклонение не соответствует ограничениям использования объектов недвижимости, установленным на приаэродромной территории (п. 8 ст. 40 ГрК РФ).

Необходимо отметить, что законом № 135-ФЗ предусмотрены важные переходные положения, действующие до установления приаэродромных территорий в соответствии с новым порядком (ст. 4 закона № 135-ФЗ):

- а) уполномоченные Правительством РФ федеральные органы исполнительной власти по согласованию с высшими исполнительными органами государственной власти субъектов РФ обязаны утвердить имеющиеся карты (схемы), на которых отображены **границы полос воздушных подходов** на аэродромах экспериментальной авиации, аэродромах государственной авиации, аэродромах гражданской авиации, **границы СЗЗ аэродромов**, а также разместить указанные карты (схемы) на своём сайте (если сведения о границах **приаэродромных территорий внесены в ГКН до 01.01.2016**, то уполномоченные органы обязаны разместить на своих сайтах описание местоположения **таких границ**).

Указанная информация в настоящее время размещена на официальных сайтах соответствующих органов: на сайте Росавиации¹ (аэродромы гражданской авиации), Минобороны² (аэродромы государственной авиации; как правило, применительно к конкретному аэродрому указываются войсковая часть/организация, которые базируются на аэродроме и которые при подтверждении соответствующих полномочий могут давать согласования – см. далее), Минпромторга³ (аэродромы экспериментальной авиации; применительно к конкретному аэродрому указывается организация, осуществляющая эксплуатацию аэродрома экспериментальной авиации).

Также схемы ПВП (ранее утверждённых приаэродромных территорий) размещены в некоторых ГИС в области градостроительства, например, на Геопортале Подмосковья⁴, документах градостроительного зонирования (например, ПЗЗ Санкт-Петербурга в ред. 2020 г.). Однако при использовании соответствующих дополнительных ресурсов информацию всегда нужно сравнивать со схемами на сайтах указанных ранее органов.

б) до установления с первой по шестую подзон приаэродромной территории архитектурно-строительное проектирование, строительство, реконструкция ОКС, размещение радиотехнических и иных объектов, которые могут угрожать безопасности полётов воздушных судов, оказывать негативное воздействие на здоровье человека и окружающую среду, создавать помехи в работе радиотехнического оборудования, установленного на аэродроме, объектов радиолокации и радионавигации, предназначенных для обеспечения полётов воздушных судов, *в границах приаэродромных территорий, полос воздушных подходов на аэродромах, санитарно-защитных зон аэродромов (п. «а»)* должны осуществляться при условии **согласования размещения**⁵ этих объектов в срок не более чем 30 дней:

- с организацией, осуществляющей эксплуатацию аэродрома экспериментальной авиации, – для аэродрома экспериментальной авиации;
- с организацией, уполномоченной федеральным органом исполнительной власти, в ведении которого находится аэродром государственной авиации, – для аэродрома государственной авиации;
- с Федеральным агентством воздушного транспорта (Росавиация) – для аэродрома гражданской авиации.

Указанное согласование осуществляется **при наличии положительного санитарно-эпидемиологического заключения Роспотребнадзора** о соответствии размещения указанных объектов требованиям законодательства в области обеспечения санитарно-эпидемиологического благополучия населения, если иное не предусмотрено ст. 4 закона № 135-ФЗ.

В случае непредставления согласования размещения объектов или непредставления отказа в согласовании их размещения в установленный срок размещение объекта считается согласованным.

Необходимо отметить, что по смыслу закона № 135-ФЗ приаэродромные территории должны быть установлены по новым правилам в течение 360 дней со дня официального опубликования данного закона (п.п. 5 и 6 ст. 4 закона № 135-ФЗ), и сам переходный период согласования строительства в ПВП (СЗЗ, ранее установленных приаэродромных территориях) должен являться непродолжительным.

¹ <https://www.favt.ru/deyatelnost-ajeroporty-i-ajerodromy-priaerodromnie-territorii?id=3866>

² <http://mil.ru/airfields.htm>

³ <http://minpromtorg.gov.ru/activities/industry/otrasli/avia>

⁴ <https://rgis.mosreg.ru/v3/#/map?bbox=35.04089,54.56569,40.30334,56.60486>

⁵ О требованиях к заявлению о согласовании, рекомендуемых основаниях для отказа в приёме документов для согласования, рекомендациях территориальным органам Росавиации, рекомендуемых критериях оценки влияния объекта на безопасность полётов воздушных судов, основаниях для отказа в согласовании см. Письмо Росавиации от 16.08.2022 № Исх-33341/04 «О согласовании размещения объектов в границах приаэродромных территорий, полос воздушных подходов и санитарно-защитных зон аэродромов гражданской авиации».

Однако со дня официального опубликования закона № 135-ФЗ прошло уже более трёх лет, вместе с тем из открытых источников следует, что приаэродромные территории по новым правилам длительное время не устанавливались. Только в 2020–2021 гг. началось заметное изменение указанной тенденции¹.

в) в отношении аэродромов, введённых в эксплуатацию до дня вступления в силу закона № 135-ФЗ, предусмотрено в т. ч. следующее:

- до установления приаэродромных территорий в новом порядке ограничения использования земельных участков и (или) расположенных на них объектов недвижимости и осуществления экономической и иной деятельности, установленные до дня вступления в силу закона № 135-ФЗ, а также ограничения использования земельных участков и (или) расположенных на них объектов недвижимости и осуществления экономической и иной деятельности в границах указанных в п. «а» приаэродромных территорий, полос воздушных подходов на аэродромах, санитарно-защитных зон аэродромов не применяются:
 - в отношении ОКС, архитектурно-строительное проектирование, строительство, реконструкция которых согласованы до вступления в силу новых правил собственником соответствующего аэродрома и (или) уполномоченным органом государственной власти, осуществляющим полномочия собственника соответствующего аэродрома;
 - в отношении земельных участков и (или) расположенных на них объектов недвижимости, права на которые возникли у граждан или юридических лиц до дня вступления в силу закона № 135-ФЗ, за исключением случаев, если эти ограничения установлены в целях обеспечения безопасности полётов воздушных судов;
- ограничения использования земельных участков и (или) расположенных на них объектов недвижимости и осуществления экономической и иной деятельности, установленные в седьмой подзоне приаэродромной территории, не применяются в отношении земельных участков и (или) расположенных на них объектов недвижимости, права на которые возникли у граждан или юридических лиц до дня установления седьмой подзоны приаэродромной территории, а также в отношении объектов недвижимости, разрешение на строительство которых получено до установления этой подзоны, или в случаях, если для строительства, реконструкции указанных объектов недвижимости не требуется выдача разрешения на строительство в отношении объектов недвижимости, строительство которых начато до установления этой подзоны.

1.4.15. Рыбохозяйственные заповедные зоны

Правовой режим этой зоны с особыми условиями использования устанавливается Федеральным законом от 20.12.2004 № 166-ФЗ «О рыболовстве и сохранении водных биологических ресурсов» (далее – закон № 166-ФЗ).

Стоит отметить, что ранее законом № 166-ФЗ также была предусмотрена рыбоохранная зона – территория, прилегающая к акватории водного объекта рыбохозяйственного значения (ст. 48 закона № 166-ФЗ). Однако с 01.01.2022 такая зона была отменена ввиду принятия Федерального закона от 30.12.2021 № 445-ФЗ², которым ст. 48 закона № 166-ФЗ была признана утратившей силу. В продолжение указанных изменений Постановлением Правительства РФ от 20.05.2022 № 923 были признаны утратившими силу и иные акты, регулирующие вопросы рыбоохранной зоны³.

¹ Напр., были установлены приаэродромные территории аэродрома Нижний Новгород (Стригино), аэродрома Симферополь, аэродрома Екатеринбург (Кольцово) и др.

² Федеральный закон от 30.12.2021 № 445-ФЗ «О внесении изменений в Федеральный закон «О рыболовстве и сохранении водных биологических ресурсов» и отдельные законодательные акты Российской Федерации».

³ В частности, были признаны утратившими силу Постановление Правительства Российской Федерации от 06.10.2008 № 743 «Об утверждении Правил установления рыбоохранных зон», Постановление Правительства Российской Федерации от 20.01.2016 № 11 «О внесении изменений в Правила установления рыбоохранных зон», п. 2 изменений, которые вносятся в акты Правительства Российской Федерации в части нормативно-правового регулирования в сфере недро-

Вместе с тем ст. 56 закона № 166-ФЗ (в ред. от 30.12.2021 № 445-ФЗ) установлено, что рыбоохранные зоны, установленные в период до 01.01.2022, и водный объект или часть водного объекта, к которым прилегают такие зоны, в целях сохранения водных биоресурсов признаются на период до 01.01.2025 рыбохозяйственными заповедными зонами в случае и порядке, предусмотренными федеральным органом исполнительной власти в области рыболовства.

Рыбохозяйственной заповедной зоной является водный объект или его часть с прилегающей к такому объекту или его части территорией, на которых устанавливается особый режим хозяйственной и иной деятельности в целях сохранения водных биоресурсов, в том числе сохранения условий для их воспроизводства, и создания условий для развития аквакультуры и рыболовства (п.п. 1–2 ст. 49 закона № 166-ФЗ).

Такие зоны устанавливаются Министерством сельского хозяйства РФ по согласованию с Минприроды, органами исполнительной власти субъектов РФ, на территории которых предполагается образование рыбохозяйственных заповедных зон, а также в прямо предусмотренных случаях с иными федеральными органами. Порядок их образования урегулирован Правилами образования рыбохозяйственных заповедных зон¹.

При установлении размера, границ рыбохозяйственных заповедных зон, а также видов хозяйственной и иной деятельности, которые запрещены или ограничены в рыбохозяйственных заповедных зонах, учитываются:

- ценность и состав водных биологических ресурсов;
- рыбопромысловое значение водных биологических ресурсов;
- социально-экономическое развитие субъекта Российской Федерации, на территории которого планируется образование рыбохозяйственной заповедной зоны;
- результаты проведения государственного мониторинга водных биологических ресурсов;
- биологическое обоснование создания рыбохозяйственной заповедной зоны, критерии и порядок подготовки которого устанавливаются Министерством сельского хозяйства Российской Федерации².

Информация об установлении рыбохозяйственной заповедной зоны должна быть опубликована на сайте Министерства сельского хозяйства РФ и в Федеральной государственной информационной системе территориального планирования.

В соответствии с п. 3 ст. 49 закона № 166-ФЗ и Постановлением Правительства РФ от 05.10.2016 № 1005 в рыбохозяйственных заповедных зонах могут быть запрещены полностью или частично, постоянно или временно либо ограничены следующие виды деятельности:

- разведка и добыча полезных ископаемых;
- судоходство;
- транспортировка углеводородов и продукции из них трубопроводным транспортом;
- сплав древесины (лесоматериалов);
- деятельность, влекущая за собой изменения гидрологического режима, за исключением осуществления мероприятий по рыбохозяйственной мелиорации;
- сброс сточных, в том числе дренажных, вод в водный объект;
- строительство гидроэлектростанций;
- рубка лесных насаждений;
- строительство промышленных объектов;
- использование сточных вод в целях регулирования плодородия почв;

пользования, утвержденных Постановлением Правительства Российской Федерации от 12.11.2020 № 1822 «О внесении изменений в некоторые акты Правительства Российской Федерации в части нормативно-правового регулирования в сфере недропользования».

¹ Утв. Постановлением Правительства РФ от 05.10.2016 № 1005 «Об утверждении Правил образования рыбохозяйственных заповедных зон».

² Постановление Правительства РФ от 05.10.2016 № 1005 «Об утверждении Правил образования рыбохозяйственных заповедных зон».

- размещение кладбищ, скотомогильников, объектов размещения отходов производства и потребления, химических, взрывчатых, токсичных, отравляющих и ядовитых веществ, пунктов захоронения радиоактивных отходов;
- осуществление авиационных мер по борьбе с вредными организмами;
- движение и стоянка транспортных средств (кроме специальных транспортных средств), за исключением их движения по дорогам и стоянки на дорогах и в специально оборудованных местах, имеющих твердое покрытие;
- строительство и реконструкция автозаправочных станций, складов горюче-смазочных материалов, станций технического обслуживания, используемых для технического осмотра и ремонта транспортных средств, осуществление мойки транспортных средств;
- хранение пестицидов и агрохимикатов (за исключением хранения агрохимикатов в специализированных хранилищах на территориях морских портов за пределами границ прибрежных защитных полос), применение пестицидов и агрохимикатов;
- распашка земель;
- размещение отвалов размываемых грунтов;
- выпас сельскохозяйственных животных и организация для них летних лагерей, ванн.

Особенности пользования землёй в пределах рыбохозяйственных заповедных зон установлены ст. 50 закона № 166-ФЗ.

Предусмотрено, что территориальное планирование, градостроительное зонирование, планировка территории, архитектурно-строительное проектирование, строительство, реконструкция, капитальный ремонт и иная деятельность осуществляются:

- только по согласованию с Федеральным агентством по рыболовству;
- при условии применения мер по сохранению водных биоресурсов и среды их обитания.

Правовой режим рыбохозяйственной заповедной зоны озера Байкал устанавливается в соответствии с законом № 166-ФЗ и Федеральным законом от 01.05.1999 № 94-ФЗ «Об охране озера Байкал». Порядок согласования с агентством по рыболовству отдельных видов работ регулируется Правилами согласования, утверждёнными Постановлением Правительства РФ от 30.04.2013 № 384¹.

Указанными правилами предусмотрено, что лицо, намеревающееся осуществить капитальное строительство или реконструкцию во внутренних морских водах РФ, в территориальном море РФ, на континентальном шельфе РФ, в исключительной экономической зоне РФ, а также строительство и реконструкцию объектов капитального строительства на территории двух и более субъектов РФ², обязано предварительно направить в Федеральное агентство по рыболовству, а в случае строительства или реконструкции объекта капитального строительства на территории одного субъекта РФ – в территориальные органы Федерального агентства по рыболовству заявление с приложением отдельных разделов проектной документации. В течение 30 дней (15 дней в случае согласования деятельности, направленной на предупреждение чрезвычайных ситуаций природного и техногенного характера при прогнозировании угрозы возникновения таких ситуаций) документы должны быть рассмотрены и согласованы, если они соответствуют требованиям природоохранного законодательства. Если нарушения обнаружены, то заявитель вправе после устранения недостатков направить документы на рассмотрение повторно. Применение мер по сохранению водных биоресурсов и среды их обитания регулируется Положением о мерах по сохранению водных биологических ресурсов и среды их обитания (далее в настоящем подразделе – Положение)³.

¹ Постановление Правительства РФ от 30.04.2013 № 384 «О согласовании Федеральным агентством по рыболовству строительства и реконструкции объектов капитального строительства, внедрения новых технологических процессов и осуществления иной деятельности, оказывающей воздействие на водные биологические ресурсы и среду их обитания».

² Пп. «а» п. 2 в редакции Постановления Правительства РФ от 28.09.2020.

³ Утв. Постановлением Правительства РФ от 29.04.2013 № 380 «Об утверждении Положения о мерах по сохранению водных биологических ресурсов и среды их обитания».

Одной из таких мер является оценка воздействия планируемой деятельности на биоресурсы. Такая оценка должна проводиться при осуществлении архитектурно-строительного проектирования на основании правил, установленных Федеральным законом от 10.01.2002 № 7-ФЗ «Об охране окружающей среды». По результатам проведения оценки проектировщик должен обеспечить включение в документацию перечня мер по сохранению водных биоресурсов и среды их обитания из предусмотренных пп.пп. «в»–«з» п. 2 Положения (установка рыбозащитных сооружений и т. п.).

Отсутствие соответствующей информации в проектной документации является основанием для отказа в согласовании капитальных работ Федеральным агентством по рыболовству.

В рамках полномочий Правительства РФ в 2022–2023 годах, предусмотренных пп. 2 п. 1 ст. 12 закона РФ № 124-ФЗ¹, Правительством РФ установлены² случаи, когда не требуется получение согласования Федерального агентства по рыболовству для строительства ОКС. В целом указанные в данном постановлении случаи объединяют следующие требования:

- проектная документация создаваемого ОКС не должна быть предметом государственной экологической экспертизы;
- проектная документация не предусматривает осуществление хозяйственной деятельности с проведением строительных работ на акватории водного объекта, забор воды из водного объекта или сброс сточных вод в водный объект.

Федеральным законом от 27.12.2019 № 504-ФЗ КоАП РФ был дополнен ст. 8.48, в которой предусмотрена административная ответственность за строительство, реконструкцию, капитальный ремонт объектов капитального строительства, внедрение новых технологических процессов или осуществление иной деятельности, оказывающей неблагоприятное воздействие на водные биологические ресурсы и среду их обитания, без применения мер по сохранению водных биологических ресурсов и среды их обитания, предусмотренных Положением (п. 1 ст. 8.48 КоАП РФ). За указанное правонарушение установлен административный штраф – на граждан в размере от 3 тысяч до 5 тысяч рублей; на должностных лиц – от 10 тысяч до 15 тысяч рублей; на юридических лиц – от 100 тысяч до 200 тысяч рублей.

В п. 2 ст. 8.48 КоАП РФ запрещается территориальное планирование, градостроительное зонирование, планировка территории, архитектурно-строительное проектирование, строительство, реконструкция, капитальный ремонт объектов капитального строительства, внедрение новых технологических процессов или осуществление иной деятельности, оказывающей неблагоприятное воздействие на водные биологические ресурсы и среду их обитания, без согласования с Росрыболовством. Соответствующее правонарушение влечёт наложение административного штрафа на граждан в размере от 3 тысяч до 5 тысяч рублей; на должностных лиц – от 8 тысяч до 10 тысяч рублей; на юридических лиц – от 50 тысяч до 100 тысяч рублей.

1.4.16. Охранные зоны пунктов государственной геодезической сети, государственной нивелирной сети и государственной гравиметрической сети

В целях обеспечения сохранности пунктов государственной геодезической сети, государственной нивелирной сети и государственной гравиметрической сети могут устанавливаться охранные зоны.

В настоящее время положение, определяющее порядок установления, изменения, прекращения существования охранных зон государственной геодезической сети, государственной ни-

¹ Федеральный закон от 01.05.2022 № 124-ФЗ «О внесении изменений в Градостроительный кодекс Российской Федерации и отдельные законодательные акты Российской Федерации».

² Постановление Правительства РФ от 27.02.2023 № 310 «Об утверждении перечня случаев, при которых при осуществлении строительства, реконструкции объектов капитального строительства не требуется согласование Федерального агентства по рыболовству (за исключением случаев, при которых строительство, реконструкция объектов капитального строительства оказывают негативное воздействие на водные биологические ресурсы и среду их обитания)» (вступит в силу с 01.01.2024).

велирной сети и государственной гравиметрической сети, утверждено Постановлением Правительства от 21.08.2019 № 1080 (далее – Положение)¹.

Статус каждой из вышеназванных сетей установлен законом № 431-ФЗ².

Так, под геодезической сетью понимается совокупность геодезических пунктов, используемых в целях установления и (или) распространения предусмотренных законом *систем координат*. Указанная сеть создаётся и используется в целях установления государственных систем координат, их распространения на территорию РФ и обеспечения возможности создания геодезических сетей специального назначения (п. 12 ст. 3, п. 2 ст. 8 закона № 431-ФЗ).

Государственная нивелирная сеть представляет совокупность нивелирных пунктов, используемых в целях установления или распространения государственной *системы высот* на территорию РФ (п. 13 ст. 3, п. 5 ст. 8 закона № 431-ФЗ).

В свою очередь, государственная гравиметрическая сеть создаётся и используется в целях распространения государственной *гравиметрической системы* на территорию РФ и состоит из совокупности гравиметрических пунктов, имеющих значения, определённые в результате гравиметрических измерений (п. 14 ст. 3, п. 6 ст. 8 закона № 431-ФЗ).

Создание государственной геодезической сети, государственной нивелирной сети и государственной гравиметрической сети, в т. ч. создание пунктов указанных сетей, развитие и поддержание в надлежащем состоянии указанных сетей, включая соблюдение установленных норм плотности размещения на территории РФ пунктов указанных сетей, организуются федеральным органом исполнительной власти, уполномоченным на оказание государственных услуг в сфере геодезии и картографии, или на основании акта Правительства Российской Федерации публично-правовой компанией «Роскадастр»³.

Местоположение каждого из пунктов сети на местности обозначается центрами пунктов (реперами, марками) и (или) наружными опознавательными знаками.

Границы охранных зон пунктов

Охранные зоны пунктов устанавливаются для всех пунктов, и их границы определяются как квадрат, стороны которого равны 4 м, ориентированы по сторонам света и имеют центральную точку (точку пересечения диагоналей – центр пункта), в случае если:

- центр пункта размещается на местности;
- центр пункта размещён в конструктивных элементах линейных сооружений и в конструктивных элементах большой протяжённости (набережные, причалы);
- центр пункта государственной геодезической сети и государственной нивелирной сети размещён в конструктивных элементах зданий (строений, сооружений), информация о контурах которых отсутствует в ЕГРН;
- центр пункта государственной гравиметрической сети размещён в подвалах зданий (строений, сооружений), информация о контурах которых отсутствует в ЕГРН. Однако Положением предусмотрено, что границы охранных зон пунктов определяются размерами, совпадающими с контуром указанных зданий (строений, сооружений);
- центр пункта государственной геодезической сети и государственной нивелирной сети размещён в конструктивных элементах зданий (строений, сооружений), информация о контурах которых содержится в ЕГРН;
- центр пункта государственной гравиметрической сети размещён в подвалах зданий (строений, сооружений), информация о контурах которых содержится в ЕГРН.

¹ Постановление Правительства от 21.08.2019 № 1080 «Об охранных зонах пунктов государственной геодезической сети, государственной нивелирной сети и государственной гравиметрической сети»

² Федеральный закон от 30.12.2015 № 431-ФЗ «О геодезии, картографии и пространственных данных и о внесении изменений в отдельные законодательные акты Российской Федерации».

³ Федеральный закон от 30.12.2021 № 448-ФЗ «О публично-правовой компании «Роскадастр».

Решение об установлении, изменении, прекращении охранных зон пунктов

Решение об установлении, изменении или о прекращении существования охранных зон пунктов принимается:

- в отношении охранных зон пунктов фундаментальной астрономо-геодезической сети, Кронштадтского футштока, являющегося исходным нивелирным пунктом государственной нивелирной сети, исходных (главных) гравиметрических пунктов, расположенных в г. Москве и г. Новосибирске, – Росреестром;
- в отношении охранных зон пунктов высокоточной геодезической сети, спутниковой геодезической сети 1-го класса, астрономо-геодезической сети 1–2-го классов, геодезической сети сгущения 3–4-го классов, нивелирной сети I–IV классов, государственной фундаментальной гравиметрической сети, государственной гравиметрической сети 1-го класса – территориальными органами Росреестра по месту нахождения указанных пунктов.

Решение об установлении охранных зон новых пунктов принимается в случае включения информации о новых пунктах в федеральный фонд пространственных данных.

Охранные зоны пунктов *считаются установленными, изменёнными или прекращёнными* со дня внесения в установленном порядке в ЕГРН соответствующих сведений об их границах (п. 14 Положения).

Стоит отметить, что решение об изменении охранных зон пунктов принимается в исключительных случаях и только после включения в федеральный фонд пространственных данных изменённых сведений о местоположении пунктов либо после изменения сведений, содержащихся в ЕГРН о контурах зданий (строений, сооружений), если произошло:

- изменение местоположения пунктов;
- изменение контуров зданий (строений, сооружений), в конструктивных элементах которых размещены центры пунктов государственной геодезической сети и государственной нивелирной сети, в подвалах которых размещены пункты государственной гравиметрической сети.

Решение о прекращении существования охранной зоны пункта может быть принято только в связи с утратой пункта сети (в том числе ликвидации) путём исключения информации о пункте из федерального фонда пространственных данных.

Положение определяет, что с заявлением об установлении, изменении или о прекращении существования охранной зоны пункта могут обратиться:

- правообладатели зданий (строений, сооружений), в конструктивных элементах которых размещены центры пунктов;
- фондодержатель федерального фонда пространственных данных.

Иные лица, не являющиеся правообладателями указанных зданий (строений, сооружений), не вправе обращаться с заявлением об установлении, изменении или о прекращении существования охранных зон пунктов.

Таким образом, прекращение существования или изменение охранных зон пунктов возможно только в случаях, прямо предусмотренных Положением (п.п. 5, 8 и 9 Положения). Произвольная ликвидация пунктов в целях дальнейшего прекращения охранных зон пунктов недопустима и может повлечь административную ответственность (п. 3 ст. 7.2 КоАП РФ). Вместе с тем стоит отметить, что для привлечения к административной ответственности необходимо доказать, что лицо, которое произвело ликвидацию пунктов, знало о существовании таких пунктов (например, было уведомлено о нахождении пункта в границах проводимых им работ)¹.

¹ Постановление Арбитражного суда Центрального округа от 12.08.2021 № Ф10-3236/2021 по делу № А09-2055/2020.

Также Положение значительно ограничивает круг субъектов, которые могут обратиться с заявлением об изменении или о прекращении охранных зон пунктов. Положение не учитывает интересы правообладателей земельных участков, на которые могут распространяться ограничения хозяйственной деятельности в границах охранных зон.

Согласно п. 13 ст. 8 закона № 431-ФЗ правообладатели объектов недвижимости, на которых находятся пункты государственной геодезической сети, государственной нивелирной сети и государственной гравиметрической сети или части указанных пунктов, обязаны уведомлять публично-правовую компанию «Роскадастр» обо всех случаях повреждения или уничтожения указанных пунктов, предоставлять возможность подъезда (подхода) к ним при выполнении геодезических и картографических работ, а также при проведении ремонта и восстановления указанных пунктов. Нарушение указанной нормы влечёт привлечение к административной ответственности по п. 4 ст. 7.2 КоАП РФ.

Режим деятельности в границах охранных зон пунктов

В соответствии с п. 20 Положения в границах охранных зон пунктов запрещается использование земельных участков для осуществления видов деятельности, приводящих:

1. к повреждению или уничтожению наружных опознавательных знаков пунктов;
2. к нарушению неизменности местоположения их центров;
3. к уничтожению, перемещению, засыпке или повреждению составных частей пунктов.

Кроме указанных ограничений, на земельных участках в границах охранных зон пунктов запрещается проведение работ, размещение объектов и предметов, которые могут препятствовать доступу к пунктам.

Указанные ограничения использования земельных участков в охранных зонах пунктов устанавливаются для охранных зон всех пунктов и не зависят от характеристик пунктов и их территориального расположения.

Отдельные ограничения использования земельных участков при установлении охранных зон пунктов в зависимости от характеристик пунктов или их территориального расположения не устанавливаются.

Несмотря на то, что с заявлением о прекращении существования пунктов или об изменении пунктов не могут обратиться правообладатели земельных участков, в случае необходимости осуществления видов деятельности и работ, указанных в п. 20 Положения, по заявлению может быть проведена ликвидация пунктов с одновременным созданием новых пунктов лицом, выполняющим указанные работы. Ликвидация пунктов проводится на основании решения Росреестра или его территориальных органов, уполномоченных принимать решения об установлении, изменении или о прекращении существования охранных зон пунктов.

1.5. ИНЖЕНЕРНЫЕ ИЗЫСКАНИЯ И ПРОЕКТИРОВАНИЕ ОБЪЕКТА

1.5.1. Инженерные изыскания: понятие, необходимость выполнения

Инженерные изыскания для подготовки проектной документации, строительства, реконструкции объектов капитального строительства являются первым этапом строительной деятельности в широком её понимании.

В соответствии с п. 15 ст. 1 ГрК РФ инженерные изыскания – это изучение природных условий и факторов техногенного воздействия в целях рационального и безопасного использования тер-

риторий и земельных участков в их пределах, подготовки данных по обоснованию материалов, необходимых для территориального планирования, планировки территории и архитектурно-строительного проектирования.

Исходя из п. 1 ст. 47 ГрК РФ, инженерные изыскания выполняются для подготовки проектной документации, строительства, реконструкции объектов капитального строительства.

Необходимо отметить, что инженерные изыскания также проводятся для целей разработки проектов планировки территорий, однако этот вид изысканий имеет самостоятельное регулирование¹.

В каких случаях проведение инженерных изысканий является обязательным? Как следует из п. 1 ст. 47 ГрК РФ, не допускаются подготовка проектной документации, а также строительство, реконструкция объектов капитального строительства в соответствии с такой проектной документацией без выполнения соответствующих инженерных изысканий. Соответственно, *проводить инженерные изыскания необходимо во всех случаях, когда требуется архитектурно-строительное проектирование.*

Исходя из п. 4 ст. 47 ГрК РФ, инженерные изыскания выполняются в целях получения:

- 1) материалов о природных условиях территории, на которой будут осуществляться строительство, реконструкция объектов капитального строительства, и факторах техногенного воздействия на окружающую среду, о прогнозе их изменения, необходимых для разработки решений относительно такой территории;
- 2) материалов, необходимых для обоснования компоновки зданий, строений, сооружений, принятия конструктивных и объёмно-планировочных решений в отношении этих зданий, строений, сооружений, проектирования инженерной защиты таких объектов, разработки мероприятий по охране окружающей среды, проекта организации строительства, реконструкции объектов капитального строительства;
- 3) материалов, необходимых для проведения расчётов оснований, фундаментов и конструкций зданий, строений, сооружений, их инженерной защиты, разработки решений о проведении профилактических и других необходимых мероприятий, выполнения земляных работ, а также для подготовки решений по вопросам, возникшим при подготовке проектной документации, её согласовании или утверждении.

Представляется необходимым рассмотреть, как соотносятся инженерные изыскания с дальнейшими этапами создания объектов капитального строительства.

В соответствии с п. 5.2 ст. 48 ГрК РФ договором о подготовке проектной документации может быть предусмотрено задание на выполнение инженерных изысканий проектировщиком. Если проектировщик не будет осуществлять инженерные изыскания в рамках договора с застройщиком, то последний обязан предоставить проектировщику результаты таких изысканий (пп. 2 п. 6 ст. 48 ГрК РФ).

Согласно п. 11 ст. 48 ГрК РФ подготовка проектной документации осуществляется в том числе на основании результатов инженерных изысканий. Результаты инженерных изысканий (отчётная документация по результатам инженерных изысканий) включаются в пояснительную записку, которая входит в состав проектной документации (п. 12 ст. 48 ГрК РФ, п. «б» ч. 10 Постановления Правительства РФ от 16.02.2008 № 87 «О составе разделов проектной документации и требованиях к их содержанию»).

Исходя из п. 3.2 ст. 49 ГрК РФ, результаты инженерных изысканий могут быть направлены на экспертизу одновременно с проектной документацией или до направления проектной документации на экспертизу.

¹ Постановление Правительства РФ от 31.03.2017 № 402 «Об утверждении Правил выполнения инженерных изысканий, необходимых для подготовки документации по планировке территории, перечня видов инженерных изысканий, необходимых для подготовки документации по планировке территории, и о внесении изменений в постановление Правительства Российской Федерации от 19.01.2006 № 20».

Отсутствие результатов инженерных изысканий, как и несоответствие результатов инженерных изысканий составу и форме, установленным Правительством РФ¹, а также выполнение изысканий ненадлежащим лицом является основанием для отказа в принятии проектной документации на экспертизу (пп.пп. 3–5 п. 8 ст. 49 ГрК РФ).

Как следует из п. 1 ст. 53 ГрК РФ, в процессе строительства лицо, выполняющее строительные работы, проводит контроль выполняемых работ на предмет соответствия результатам инженерных изысканий.

Исходя из ст. 55 ГрК РФ, при вводе объекта в эксплуатацию дополнительная проверка на соответствие построенного объекта результатам инженерных изысканий уже не проводится. Объект проверяется только на соответствие разрешению на строительство, проектной документации, а также на соответствие требованиям к строительству, установленным на дату выдачи представленного для получения разрешения на строительство ГПЗУ, разрешённому использованию земельного участка.

Таким образом, инженерные изыскания являются первым шагом на пути строительства объекта капитального строительства, а вся последующая документация так или иначе основывается на результатах этих изысканий.

Теперь разберёмся, какие же требования предъявляет законодатель к инженерным изысканиям.

Исходя из п. 6 ст. 47 ГрК РФ, виды инженерных изысканий устанавливаются Правительством Российской Федерации. Постановлением от 19.01.2006 № 20 были установлены следующие виды изысканий (см. табл. 18).

При этом, исходя из примечания к данному перечню, Минстрой России при необходимости может вносить в него изменения.

Таблица 18. ВИДЫ ИНЖЕНЕРНЫХ ИЗЫСКАНИЙ

| Основные виды инженерных изысканий | Специальные виды инженерных изысканий |
|------------------------------------|---|
| • Инженерно-геодезические | Геотехнические исследования |
| • Инженерно-геологические | Обследования состояния грунтов оснований зданий и сооружений, их строительных конструкций |
| • Инженерно-гидрометеорологические | Поиск и разведка подземных вод для целей водоснабжения |
| • Инженерно-экологические | Локальный мониторинг компонентов окружающей среды |
| • Инженерно-геотехнические | Разведка грунтовых строительных материалов |
| | Локальные обследования загрязнения грунтов и грунтовых вод |

Как установлено п. 5 ст. 47 ГрК РФ, необходимость выполнения отдельных видов инженерных изысканий, состав, объём и метод их выполнения устанавливаются с учётом требований технических регламентов программой инженерных изысканий, разработанной на основе задания застройщика или технического заказчика, в зависимости от вида и назначения объектов капитального строительства, их конструктивных особенностей, технической сложности и потенциальной опасности, стадии архитектурно-строительного проектирования, а также от сложности топографических, инженерно-геологических, экологических, гидрологических, метеорологических и климатических условий территории, на которой будут осуществляться строительство, реконструкция объектов капитального строительства, степени изученности указанных условий.

¹ Постановление Правительства РФ от 19.01.2006 № 20 «Об инженерных изысканиях для подготовки проектной документации, строительства, реконструкции объектов капитального строительства» (далее – Постановление от 19.01.2006 № 20).

Под техническими регламентами, указанными в п. 5 ст. 47 ГрК РФ, в первую очередь следует понимать закон РФ от 30.12.2009 № 384-ФЗ «Технический регламент о безопасности зданий и сооружений» (далее – закон № 384-ФЗ). Исходя из п. 1 ст. 6 данного закона, Правительство РФ утверждает перечень национальных стандартов и сводов правил (частей таких стандартов и сводов правил), в результате применения которых на обязательной основе обеспечивается соблюдение требований данного закона.

Поскольку перечень национальных стандартов и сводов правил (частей таких стандартов и сводов правил) за последние 10 лет утверждался 3 раза, а последний перечень претерпел две существенные редакции:

- с 08.01.2015 по 31.07.2020 действовал перечень, утверждённый Постановлением Правительства РФ от 26.12.2014 № 1521¹;
- с 01.08.2020 по 31.08.2021 действовал перечень, утверждённый Постановлением Правительства РФ от 04.07.2020 № 985²;
- с 01.09.2021 по 31.08.2022 действовал перечень, утверждённый Постановлением Правительства РФ от 28.05.2021 № 815³;
- с 01.09.2022 действует актуальный перечень, утверждённый Постановлением Правительства РФ от 28.05.2021 № 815 (в редакции от 20.05.2022)⁴,

то логичным возникает вопрос о том, на соответствие какому перечню национальных стандартов и сводов правил (частей таких стандартов и сводов правил) проверяются результаты инженерных изысканий, подготовка которых была выполнена в период действия предыдущего перечня (редакции перечня), но представленные на экспертизу в период действия более актуальной версии.

Ответ на этот вопрос содержится в п. 2 Постановления Правительства РФ от 28.05.2021 № 815 (в редакции от 20.05.2022), согласно которому:

| Период подготовки результатов инженерных изысканий | Дата представления на первичную или повторную государственную или негосударственную экспертизу результатов инженерных изысканий | Проверка на соответствие национальным стандартам и сводам правил (частям таких стандартов и сводов правил), включённым в перечень (по выбору застройщика или технического заказчика) |
|--|---|--|
| до 01.08.2020 | до 01.09.2022 | Постановление Правительства РФ от 26.12.2014 № 1521 или Постановление Правительства РФ от 28.05.2021 № 815 (в редакции до 20.05.2022) |

¹ Постановление Правительства РФ от 26.12.2014 № 1521 «Об утверждении перечня национальных стандартов и сводов правил (частей таких стандартов и сводов правил), в результате применения которых на обязательной основе обеспечивается соблюдение требований Федерального закона «Технический регламент о безопасности зданий и сооружений» (далее – Постановление Правительства РФ от 26.12.2014 № 1521).

² Постановление Правительства РФ от 04.07.2020 № 985 «Об утверждении перечня национальных стандартов и сводов правил (частей таких стандартов и сводов правил), в результате применения которых на обязательной основе обеспечивается соблюдение требований Федерального закона «Технический регламент о безопасности зданий и сооружений» и о признании утратившими силу некоторых актов Правительства Российской Федерации» (далее – Постановление Правительства РФ от 04.07.2020 № 985).

³ Постановление Правительства РФ от 28.05.2021 № 815 «Об утверждении перечня национальных стандартов и сводов правил (частей таких стандартов и сводов правил), в результате применения которых на обязательной основе обеспечивается соблюдение требований Федерального закона «Технический регламент о безопасности зданий и сооружений», и о признании утратившим силу постановления Правительства Российской Федерации от 4 июля 2020 г. № 985» (далее – Постановление Правительства РФ от 28.05.2021 № 815).

⁴ Постановление Правительства РФ от 20.05.2022 № 914 «О внесении изменений в Постановление Правительства Российской Федерации от 28 мая 2021 г. № 815» (далее – Постановление Правительства РФ от 20.05.2022 № 914).

| Период подготовки результатов инженерных изысканий | Дата представления на первичную или повторную государственную или негосударственную экспертизу результатов инженерных изысканий | Проверка на соответствие национальным стандартам и сводам правил (частям таких стандартов и сводов правил), включённым в перечень (по выбору застройщика или технического заказчика) |
|--|---|--|
| до 01.08.2020 | после 01.09.2022 | Постановление Правительства РФ от 26.12.2014 № 1521 или Постановление Правительства РФ от 28.05.2021 № 815 (в редакции до 20.05.2022) |
| с 01.08.2020 до 01.09.2021 | до 01.09.2022 | Постановление Правительства РФ от 04.07.2020 № 985 или Постановление Правительства РФ от 28.05.2021 № 815 (в редакции до 20.05.2022) |
| с 01.08.2020 до 01.09.2021 | после 01.09.2022 | Постановление Правительства РФ от 04.07.2020 № 985 или Постановление Правительства РФ от 28.05.2021 № 815 (в редакции до 20.05.2022) |
| с 01.09.2021 до 01.09.2022 | после 01.09.2022 | Постановление Правительства РФ от 28.05.2021 № 815 (в редакции до 20.05.2022) |

Также законодатель установил отдельные требования для лиц, которые могут осуществлять инженерные изыскания.

До 1 июля 2017 года в соответствии с п. 2 ст. 47 ГрК РФ виды работ по инженерным изысканиям, которые оказывают влияние на безопасность объектов капитального строительства (перечень видов таких работ утверждён Приказом Минрегиона РФ от 30.12.2009 № 624¹), должны были выполняться только индивидуальными предпринимателями или юридическими лицами, имеющими выданные саморегулируемой организацией свидетельства о допуске к таким видам работ.

Однако с 1 июля 2017 года требования к лицам, которые могут производить инженерные изыскания, изменились – отменена выдача допусков. Работы по договорам с застройщиком, техническим заказчиком, лицом, получившим разрешение на использование земельного участка для проведения инженерных изысканий, должны выполняться только членами саморегулируемых организаций в области инженерных изысканий. Если же договор на выполнение инженерных изысканий заключён с иными лицами, то членство в СРО для выполнения работ по договору не требуется. Кроме того, в п. 2.1 ст. 47 ГрК РФ предусмотрен ряд исключений для унитарных предприятий и учреждений, а также лиц с государственным или муниципальным участием.

1.5.2. Градостроительный план и его роль в проектировании

Согласно п. 1 ст. 57.3 ГрК РФ градостроительный план земельного участка (ГПЗУ) выдаётся в целях обеспечения субъектов градостроительной деятельности информацией, необходимой для архитектурно-строительного проектирования, строительства, реконструкции объектов капитального строительства в границах земельного участка.

Пп. 1 п. 6 ст. 48 ГрК РФ прямо предусматривает, что застройщик (технический заказчик, лицо, ответственное за эксплуатацию здания, сооружения, региональный оператор) обязан передать ГПЗУ лицу, осуществляющему проектирование по договору.

¹ Приказ Минрегиона РФ от 30.12.2009 № 624 «Об утверждении Перечня видов работ по инженерным изысканиям, по подготовке проектной документации, по строительству, реконструкции, капитальному ремонту объектов капитального строительства, которые оказывают влияние на безопасность объектов капитального строительства».

Помимо этого, значение ГПЗУ состоит ещё и в том, что он необходим застройщику для прохождения экспертизы проектной документации ОКС (п. 5.2 ст. 49 ГрК РФ) и получения разрешения на строительство (пп. 2 п. 7 ст. 51 ГрК РФ), поэтому вопросы, связанные с его оформлением, имеют ключевое значение.

Регулирование ГПЗУ, а также роль ГПЗУ были существенно изменены Федеральным законом от 03.07.2016 № 373-ФЗ¹ (далее – закон № 373-ФЗ) и дополнены Федеральным законом от 03.08.2018 № 340-ФЗ². Ключевые изменения отражены в таблице 19.

При этом нужно отметить, что, несмотря на то что по ранее действовавшему регулированию проектная документация должна была проверяться исключительно на соответствие ГПЗУ, судебная практика шла по другому пути. В решении по конкретному делу Президиум ВАС РФ указал, что изменения градрегламента имеют обязательное значение для правообладателя земельного участка³. Таким образом, законодатель, установив необходимость проверять соответствие проектной документации градрегламенту, фактически закрепил в законодательстве правило, выработанное практикой.

Таблица 19. СТАТУС ГРАДОСТРОИТЕЛЬНОГО ПЛАНА ЗЕМЕЛЬНОГО УЧАСТКА

| Параметры сравнения | Новое регулирование | Предыдущее регулирование |
|---|--|---|
| Значение ГПЗУ | Информационная выписка о градостроительных ограничениях, действующих в отношении земельного участка (ст. 57.3 ГрК РФ). Поправка вступила в силу 01.07.2017. | Документация по планировке территории (глава 5 ГрК РФ, ст. 44 ГрК РФ). |
| Срок действия ГПЗУ (информации из ГПЗУ) | При проведении экспертизы оценивается соответствие проектной документации требованиям, входящим в состав предмета экспертизы (пп. 1 п. 5 ст. 49 ГрК РФ), действовавшим на дату выдачи ГПЗУ, при условии, что с указанной даты прошло не более 1,5 года. При более раннем сроке выдачи ГПЗУ применяются требования, действующие на дату поступления проекта на экспертизу (п. 5.2 ст. 49 ГрК РФ). Поправка вступила в силу с 04.08.2018. Для получения разрешения на строительство необходимо представлять ГПЗУ, выданный не ранее чем за 3 года до дня представления заявления на получение разрешения. Поправка вступила в силу 01.01.2017. | Нормативно не был установлен. |
| Роль ГПЗУ при получении разрешения на строительство | Определяет дату, на которую определяется градостроительный регламент, с которым сравнивается проектная документация на соответствие. Поправка вступила в силу 01.01.2017. | Разрешение подтверждает среди прочего соответствие проектной документации требованиям ГПЗУ – для объектов капитального строительства. |

¹ Федеральный закон от 03.07.2016 № 373-ФЗ «О внесении изменений в Градостроительный кодекс Российской Федерации, отдельные законодательные акты Российской Федерации в части совершенствования регулирования подготовки, согласования и утверждения документации по планировке территории и обеспечения комплексного и устойчивого развития территорий и признании утратившими силу отдельных положений законодательных актов Российской Федерации».

² Федеральный закон от 03.08.2018 № 340-ФЗ «О внесении изменений в Градостроительный кодекс Российской Федерации и отдельные законодательные акты Российской Федерации».

³ Постановление Президиума ВАС РФ от 18.06.2013 № 136/13 по делу № А55-23145/2010.

| Параметры сравнения | Новое регулирование | Предыдущее регулирование |
|---|---|---|
| Роль ГПЗУ при получении разрешения на ввод в эксплуатацию | Разрешение удостоверяет среди прочего соответствие объекта капитального строительства требованиям, установленным градрегламентом на дату выдачи ГПЗУ. Поправка вступила в силу 01.01.2017. | Разрешение удостоверяет среди прочего соответствие объекта капитального строительства ГПЗУ. |

В сущности, основным значением ГПЗУ по новому регулированию является фиксация даты, на которую должны быть актуальны требования из градрегламента (дата выдачи ГПЗУ).

В связи с введением срока действия информации из ГПЗУ п.п. 1–3 ст. 9 закона № 373-ФЗ установлены переходные положения для ГПЗУ, полученных до 1 июля 2017 года¹. Информация, указанная в таких ГПЗУ, может быть использована в течение срока, который установлен нормативным правовым актом высшего исполнительного органа государственной власти субъекта РФ и не может быть менее чем 3 года и более чем 8 лет. При этом большинство регионов утвердили минимальный срок действия «старых» градостроительных планов – 3 года и более.

Следует отметить, что в связи с ограничениями, связанными с борьбой с коронавирусной инфекцией, Правительство РФ² продлило автоматически на 12 месяцев срок действия всех истекающих в период после вступления соответствующего постановления Правительства РФ и до 01.01.2022 градостроительных планов и разрешений на строительство. В дополнение к этому в апреле 2022 года Правительством РФ³ дополнительно на 1 год были продлены сроки действия некоторых градостроительных планов и разрешений на строительство:

- срок действия разрешений на строительство, истекающих в период с 13.04.2022 до 01.08.2022;
- срок использования указанной в градостроительном плане информации для целей подготовки проектной документации, выдачи разрешения на строительство и внесения в него изменений в случае, если указанный срок истекает в период с 13.04.2022 до 01.01.2023.

Отметим, что п. 13 ст. 51 ГрК РФ определяет, что основанием для отказа в выдаче разрешения на строительство может быть «несоответствие документации градостроительному регламенту, действовавшему на ДАТУ ВЫДАЧИ градостроительного плана земельного участка». Полагаем, что законодатель этой нормой и установлением срока действия ГПЗУ пытался «остановить гонку» застройщика за постоянно меняющимся градостроительным регламентом и дать ему возможность реализовать проект в условиях, которые отражены на дату выдачи ГПЗУ.

Более того, появление в п. 5.2 ст. 49 ГрК РФ нормы о значении давности срока выдачи ГПЗУ для применения соответствующих требований при проведении экспертизы проектной документации обуславливает для застройщика «вступление в очередную гонку», но уже за изменениями специальных требований, входящих в предмет экспертизы. С одной стороны, для получения разрешения на строительство, подтверждающего соблюдение градрегламента, действует 3-летний срок выдачи ГПЗУ. С другой стороны, уже спустя 1,5 года с даты выдачи ГПЗУ для прохождения экспертизы, предшествующей получению разрешения на строительство, становятся неприменимыми действовавшие на дату выдачи ГПЗУ специальные требования, с учётом которых разрабатывалась проектная документация. Таким образом, для застройщика при планировании сроков получения разрешительной документации необходимо учитывать риски выявления не-

¹ Срок изменён Федеральным законом от 02.08.2019 № 283-ФЗ «О внесении изменений в Градостроительный кодекс Российской Федерации и отдельные законодательные акты Российской Федерации».

² Постановление Правительства РФ от 03.04.2020 № 440 «О продлении действия разрешений и иных особенностях в отношении разрешительной деятельности в 2020 и 2021 годах» (ред. от 29.12.2021).

³ Постановление Правительства РФ от 02.04.2022 № 575 «Об особенностях подготовки, согласования, утверждения, продления сроков действия документации по планировке территории, градостроительных планов земельных участков, выдачи разрешений на строительство объектов капитального строительства, разрешений на ввод в эксплуатацию».

соблюдения специальных требований, действующих на дату подачи документов на экспертизу, связанных со сроком выдачи ГПЗУ более 1,5 года.

Так как ГрК РФ предусматривает, что допускается с применением «старых» специальных требований последующая доработка и исправление замечаний экспертизы проектной документации после истечения 1,5 года с момента выдачи ГПЗУ, то можно рекомендовать застройщикам во всех случаях выходить в экспертизу до истечения 1,5 года с момента выдачи ГПЗУ.

Содержание градостроительного плана земельного участка

П. 3 ст. 57.3 ГрК РФ предусматривает, что в градостроительном плане земельного участка содержится информация:

- 1) о реквизитах ППТиПМ в случае, если земельный участок расположен в границах территории, в отношении которой утверждены ППТиПМ;
- 2) о границах земельного участка и о кадастровом номере земельного участка (при его наличии) или, в случае выдачи ГПЗУ до образования земельного участка, о границах образуемого земельного участка, указанных в утверждённой схеме расположения земельного участка или земельных участков на кадастровом плане территории;
- 3) о границах зоны планируемого размещения объекта капитального строительства в соответствии с утверждённым ППТ (при его наличии);
- 4) о минимальных отступах от границ земельного участка, в пределах которых разрешается строительство объектов капитального строительства;
- 5) об основных, условно-разрешённых и вспомогательных видах разрешённого использования земельного участка;
- 6) о предельных параметрах разрешённого строительства, реконструкции объекта капитального строительства, установленных градостроительным регламентом для территориальной зоны, в которой расположен земельный участок, за исключением случаев выдачи ГПЗУ в отношении земельного участка, на который действие градостроительного регламента не распространяется или для которого градостроительный регламент не устанавливается;
- 7) о требованиях к назначению, параметрам и размещению объекта капитального строительства на земельном участке, на который действие градостроительного регламента не распространяется или для которого градостроительный регламент не устанавливается;
- 8) о предельных параметрах разрешённого строительства, реконструкции объекта капитального строительства, установленных положением об особо охраняемых природных территориях, в случае выдачи градостроительного плана земельного участка в отношении земельного участка, расположенного в границах особо охраняемой природной территории;
- 9) о расчётных показателях минимально допустимого уровня обеспеченности территории объектами коммунальной, транспортной, социальной инфраструктуры и расчётных показателях максимально допустимого уровня территориальной доступности указанных объектов для населения в случае, если земельный участок расположен в границах территории, в отношении которой предусматривается осуществление деятельности по комплексному и устойчивому развитию территории;
- 10) об ограничениях использования земельного участка, в том числе если земельный участок полностью или частично расположен в границах зон с особыми условиями использования территорий;
- 11) о границах зон с особыми условиями использования территорий, если земельный участок полностью или частично расположен в границах таких зон;
- 12) о границах публичных сервитутов;
- 13) о номере и (или) наименовании элемента планировочной структуры, в границах которого расположен земельный участок;
- 14) о расположенных в границах земельного участка объектах капитального строительства, а также сетях инженерно-технического обеспечения;

- 15) о наличии или отсутствии в границах земельного участка ОКН, границах территорий ОКН (при наличии таких объектов в границах земельного участка);
- 16) о возможности подключения (технологического присоединения) объектов капитального строительства к сетям инженерно-технического обеспечения (за исключением сетей электроснабжения), определяемая с учетом программ комплексного развития систем коммунальной инфраструктуры поселения, муниципального округа, городского округа (при их наличии), в состав которой входят сведения о максимальной нагрузке в возможных точках подключения (технологического присоединения) к таким сетям, а также сведения об организации, представившей данную информацию;
- 17) о реквизитах нормативных правовых актов субъекта РФ, муниципальных правовых актов, устанавливающих требования к благоустройству территории;
- 18) о красных линиях;
- 19) о требованиях к архитектурно-градостроительному облику объекта капитального строительства (при наличии).

При этом информация о границах зоны планируемого размещения объектов капитального строительства для публичных нужд в отличие от предыдущего регулирования в ГПЗУ отдельно не включается.

Кроме того, с 03.08.2018 субъекты РФ наделены правом установить региональным законом положение о том, что обязательным приложением к ГПЗУ в случае его выдачи в электронной форме являются материалы и результаты ранее проведенных инженерных изысканий, содержащиеся в информационной системе обеспечения градостроительной деятельности, при условии, что указанные материалы и результаты не содержат сведений, отнесенных федеральными законами к категории ограниченного доступа (п. 3.1 ст. 57.3 ГрК РФ). Форма ГПЗУ утверждена приказом Минстроя России от 25.04.2017 № 741/пр «Об утверждении формы градостроительного плана земельного участка и порядка её заполнения» (далее – Приказ).

Условия выдачи ГПЗУ заявителю

В ранее действовавшей редакции ГрК РФ порядок выдачи ГПЗУ был установлен п. 17 ст. 46 ГрК РФ. В частности, было установлено, что в случае, если физическое или юридическое лицо обращается в орган местного самоуправления с заявлением о выдаче ему ГПЗУ, орган местного самоуправления в течение 20 дней со дня поступления указанного обращения осуществляет подготовку ГПЗУ и утверждает его.

В судебной и правоприменительной практике не было выработано единой позиции относительно условий, при которых может быть выдан ГПЗУ.

Верховный Суд РФ¹ сделал следующие выводы, анализируя рассматриваемую проблему и действующие на тот момент положения закона:

- подготовка и выдача ГПЗУ осуществляется по заявлению собственника, пользователя либо иного заинтересованного лица и является обязанностью уполномоченного органа;
- положения закона не предусматривают обязанность заявителя обосновать цель истребования градостроительного плана, предоставить иные документы, кроме тех, которые связаны с возможностью идентификации обратившегося лица.

Приведенные выводы были поддержаны Минстроем России². Реализация этой позиции дала получение ГПЗУ крайне простой процедурой, доступной любому заинтересованному лицу, даже не имеющему прав на земельный участок, в отношении которого испрашивается план.

¹ Определение Верховного Суда РФ от 10.09.2014 № 18-КГ14-96.

² Письмо Минстроя России от 05.06.2015 № 17433-ЮР/09 «О неправомерных требованиях о предоставлении различных документов для целей выдачи градостроительных планов земельных участков».

До принятия решения Верховного Суда РФ суды, анализируя те же положения закона, зачастую признавали законными дополнительные условия предоставления ГПЗУ. В частности, обоснованными признавались следующие требования государственных органов:

- обязательность подтверждения прав на землю, предусматривающих возможность застройки земельного участка¹;
- обязанность предоставления вместе с заявлением технических условий подключения к сетям инженерно-технического обеспечения².

Новое регулирование условий предоставления ГПЗУ в части круга лиц, имеющих право обратиться за выдачей ГПЗУ, пошло вразрез с позицией Верховного Суда РФ. Так, исходя из буквального смысла п. 5 ст. 57.3 ГрК РФ, с заявлением о выдаче ГПЗУ может обратиться не любое заинтересованное лицо, а только правообладатель земельного участка.

Однако, если земельный участок для размещения объектов федерального значения, объектов регионального значения, объектов местного значения образуется из земель и (или) земельных участков, которые находятся в государственной или муниципальной собственности, выдача ГПЗУ допускается до образования такого земельного участка на основании утверждённых ПМ или схемы расположения земельного участка или земельных участков на кадастровом плане территории (п. 1.1 ст. 57.3 ГрК РФ). В таком случае с заявлением о выдаче ГПЗУ может обратиться любое лицо.

Аналогичную позицию занял и Минстрой России, указав, что обращение с заявлением о выдаче ГПЗУ лица, не являющегося его правообладателем, согласно действующему законодательству, является основанием для отказа в выдаче ГПЗУ³.

Представляется, что такое ограничение по кругу лиц не в полной мере соответствует идее законодателя о том, что ГПЗУ представляет собой информационную выписку.

Относительно необходимости заявителю обосновать цель истребования ГПЗУ законодатель, напротив, занял позицию, аналогичную позиции Верховного Суда РФ. П.п. 7–8 ст. 57.3 ГрК РФ установлена обязанность органа местного самоуправления при подготовке ГПЗУ самостоятельно направить в организации, осуществляющие эксплуатацию сетей инженерно-технического обеспечения, запрос о возможности подключения (технологического присоединения). При отсутствии информации о цели использования земельного участка уполномоченная организация определяет максимальную нагрузку на основании сведений из ПЗЗ.

Новым регулированием был также разрешён остававшийся долгое время спорным вопрос о возможности выдачи ГПЗУ при отсутствии утверждённого ППТиПМ. Согласно п. 4 ст. 57.3 ГрК РФ, если в соответствии с ГрК РФ размещение объекта капитального строительства не допускается при отсутствии документации по планировке территории⁴, выдача ГПЗУ допускается только после утверждения такой документации. В иных случаях отсутствие ППТиПМ не будет являться препятствием для получения ГПЗУ, в том числе в случаях, когда обязательность утверждения такой документации установлена не ГрК РФ, а иными федеральными законами⁵.

¹ Например, Постановление ФАС Поволжского округа от 21.05.2013 по делу № А57-18080/2012, Постановление ФАС Дальневосточного округа от 31.07.2013 № Ф03-3377/2013 по делу № А24-5345/2012.

² Например, Постановление ФАС СЗО от 19.06.2013 по делу № А05-11999/2012, Постановление ФАС СКО от 21.03.2013 по делу № А53-17082/2012 (Определением ВАС РФ от 29.07.2013 № ВАС10023/13 отказано в передаче указанного дела в Президиум ВАС РФ для пересмотра в порядке надзора данного постановления).

³ Письмо Минстроя России от 11.08.2017 № 28588-ХМ/08 «Разъяснения по вопросам планировки территории» (вместе с «Разъяснениями об основаниях отказа в предоставлении градостроительного плана земельного участка», «Разъяснениями об отсутствии возможности продления срока выдачи градостроительного плана земельного участка»).

⁴ Эти случаи установлены в п. 3 ст. 41 ГрК РФ.

⁵ Законами, предусматривающими обязательную подготовку документации по планированию территории, например, являются: Федеральный закон от 19.07.2011 № 246-ФЗ «Об искусственных земельных участках, созданных на водных объектах, находящихся в федеральной собственности, и о внесении изменений в отдельные законодательные акты Российской Федерации» (ст. 9, в случае создания искусственного земельного участка); Федеральный закон от 08.11.2007 № 257-ФЗ «Об автомобильных дорогах и о дорожной деятельности в Российской Федерации и о внесении изменений в отдельные законодательные акты Российской Федерации» (ст. 22, в случае размещения объектов дорожного сервиса в границах полосы отвода автомобильной дороги).

Требования о предоставлении разного рода дополнительных документов по-прежнему нет в ГрК РФ, однако они содержатся во многих административных регламентах, регулирующих процедуру выдачи градостроительных планов в отдельных муниципальных образованиях. По нашему мнению, и застройщикам, и уполномоченным органам следует ориентироваться на позицию высшей судебной инстанции и Минстроя России. Кроме того, Верховный Суд РФ в продолжение ранее высказанной позиции признаёт положения административных регламентов, устанавливающие дополнительные требования к заявителям, в соответствующей части недействующими¹.

Согласно п. 6 ст. 57.3 ГрК РФ ГПЗУ должен быть выдан заявителю в течение 14 рабочих дней² со дня поступления соответствующего заявления без взимания какой-либо платы (ранее срок выдачи ГПЗУ был установлен п. 17 ст. 46 ГрК РФ и составлял 30 календарных дней). При этом в отличие от предыдущего регулирования продление срока выдачи ГПЗУ согласно действующему законодательству невозможно, указанные в пп. 6 п. 1 ст. 4 закона № 191-ФЗ случаи продления срока выдачи ГПЗУ применению не подлежат³.

Отметим также, что согласно п. 6 ст. 57.3 ГрК РФ, вступившему в силу 1 июля 2017 года, ГПЗУ не утверждается, а регистрируется органом местного самоуправления, что соответствует его статусу выписки.

Дополнительно следует отметить, что ГПЗУ может быть выдан только в отношении одного земельного участка, прошедшего государственный кадастровый учёт.

При этом в рамках установленных законом РФ № 58-ФЗ⁴ особенностей градостроительной деятельности в 2022 и 2023 годах до конца 2023 года предусмотрена возможность получения разрешения на строительство объекта на смежных земельных участках на основании единого ГПЗУ в отношении двух и более участков. Особенности выдачи единого ГПЗУ на два и более смежных земельных участков урегулированы в постановлении Правительства РФ от 06.04.2022 № 603⁵. Представляется, что данное регулирование рушит саму систему градостроительной документации и не имеет под собой какого-то юридического обоснования. Практика уже давно выработала подход к строительству объектов на двух и более участках одновременно: ГПЗУ получается на каждый земельный участок, а в разрешении на строительство указывается ссылка на несколько участков и несколько ГПЗУ. В таких условиях введение «единого ГПЗУ» не требовалось и не может быть оправдано.

С 02.08.2019 подготовка и регистрация ГПЗУ возможна в отношении земельного участка, не прошедшего государственный кадастровый учёт (п. 1.1 ст. 57.3 ГрК РФ). Указанное правило применяется в случае, если земельный участок для размещения объектов федерального значения, объектов регионального значения, объектов местного значения образуется из земель и (или) земельных участков, которые находятся в государственной или муниципальной собственности и которые не обременены правами третьих лиц, за исключением сервитута, публичного сервитута. В таком случае выдача градостроительного плана земельного участка допускается на основании утверждённых проекта межевания территории и (или) схемы расположения земельного участка или земельных участков на кадастровом плане территории.

¹ Определение ВС РФ от 16.03.2016 № 78-АПГ16-2 «Об отмене решения Санкт-Петербургского городского суда от 28.10.2015 и признании недействующими пунктов 1.3.4, 2.7.2, 2.9, 2.12 Административного регламента КГА по предоставлению государственной услуги по подготовке, утверждению и выдаче ГПЗУ... в части, обязывающей в целях получения ГПЗУ представлять в КГА технические условия подключения объекта капитального строительства к сетям инженерно-технического обеспечения».

² Срок сокращён Федеральным законом от 27.12.2019 № 472-ФЗ «О внесении изменений в Градостроительный кодекс Российской Федерации и отдельные законодательные акты Российской Федерации».

³ Письмо Минстроя России от 11.08.2017 № 28588-ХМ/08.

⁴ Федеральный закон от 14.03.2022 № 58-ФЗ «О внесении изменений в отдельные законодательные акты Российской Федерации» (далее – закон РФ № 58-ФЗ).

⁵ Постановление Правительства РФ от 06.04.2022 № 603 «О случаях и порядке выдачи разрешений на строительство объектов капитального строительства, не являющихся линейными объектами, на двух и более земельных участках, разрешений на ввод в эксплуатацию таких объектов, а также выдачи необходимых для этих целей градостроительных планов земельных участков».

Порядок выдачи ГПЗУ в Санкт-Петербурге установлен административным регламентом, утверждённым Распоряжением КГА от 22.02.2022 № 3-н¹.

Основания для отказа в выдаче ГПЗУ

В случаях, когда орган власти неправомерно не выдаёт ГПЗУ, отказывает в выдаче ГПЗУ или оформляет его не в соответствии с требованиями Приказа, заявитель может обратиться с требованиями о признании незаконным действия (бездействия) уполномоченного органа при выдаче ГПЗУ в такой редакции. Важно учитывать сокращённый трёхмесячный срок на обжалование неправомерных действий органа власти.

При этом важным представляется вопрос об обоснованности отказа органа власти в выдаче ГПЗУ. В ГрК РФ чёткий перечень оснований для отказа в выдаче ГПЗУ не установлен.

Исходя из анализа норм действующего законодательства, можно выделить следующие случаи отказа в выдаче ГПЗУ, когда такой отказ может быть признан обоснованным:

- 1) когда с заявлением о выдаче ГПЗУ обращается лицо, не являющееся правообладателем земельного участка (п. 5 ст. 57.3 ГрК РФ);
- 2) когда отсутствует утверждённая документация по планировке территории, если в соответствии с ГрК РФ размещение объекта капитального строительства не допускается при отсутствии такой документации (п. 4 ст. 57.3 ГрК РФ).

Согласно разъяснениям Минстроя России отказ в выдаче ГПЗУ в связи с отсутствием основных сведений о земельном участке в ЕГРН, а также в связи с отсутствием документации по планировке территории, если её подготовка является обязательной в соответствии с иными федеральными законами, нежели ГрК РФ, будет противоречить законодательству РФ о градостроительной деятельности².

Следует отметить, что в приводимом письме³ Минстрой России указывал на разработанный данным ведомством проект Федерального закона «О внесении изменений в Градостроительный кодекс Российской Федерации и отдельные законодательные акты Российской Федерации», которым предусматриваются следующие основания для отказа в выдаче ГПЗУ:

- отсутствие утверждённой документации по планировке территории в случае, если в соответствии с федеральными законами размещение объекта капитального строительства не допускается при отсутствии такой документации;
- обращение с заявлением о выдаче ГПЗУ лица, не являющегося его правообладателем;
- отсутствие основных сведений о земельном участке в Едином государственном реестре недвижимости.

Однако эта законодательная инициатива не нашла своей поддержки, в связи с чем внесение предлагаемых изменений в ГрК РФ не состоялось.

Последствия изменения градостроительного регламента на этапе подготовки проектной документации

При реализации девелоперского проекта особое значение приобретает вопрос об определении момента, когда застройщик может не учитывать изменения в градостроительной документации, устанавливающей правовой режим земельного участка.

¹ Распоряжение Комитета по градостроительству и архитектуре Правительства Санкт-Петербурга от 22.02.2022 № 3-н «Об утверждении Административного регламента Комитета по градостроительству и архитектуре по предоставлению государственной услуги по выдаче градостроительных планов земельных участков».

² <https://regulation.gov.ru/projects#npa=85073>

³ Там же.

Согласно п. 1 ст. 51 ГрК РФ с 1 января 2017 года проектная документация в целях получения разрешения на строительство проверяется:

- для объектов капитального строительства (за исключением линейных объектов):
 - a) на соответствие требованиям, установленным градрегламентом (за отдельными исключениями¹) и ППТиПМ (если разработка ППТиПМ обязательна) на дату выдачи ГПЗУ;
 - b) на допустимость размещения объекта на земельном участке в соответствии с разрешённым использованием такого земельного участка и ограничениями, установленными в соответствии с земельным и иным законодательством РФ – на дату обращения за разрешением на строительство;
- для линейных объектов: на соответствие требованиям, установленным ППТиПМ.

В силу п. 13 ст. 51 ГрК РФ уполномоченный орган публичной власти отказывает в выдаче разрешения на строительство, в частности, если представленные документы не соответствуют требованиям, установленным на дату выдачи ГПЗУ градрегламентом и ППТиПМ.

Буквально применяя это правило, можно сделать следующий вывод: после получения ГПЗУ застройщика не должны затрагивать какие-либо изменения градрегламента и ППТиПМ.

Однако проектная документация, помимо соответствия требованиям градрегламента и ППТиПМ, проверяется также на допустимость размещения объекта капитального строительства на земельном участке в соответствии с разрешённым использованием такого земельного участка и ограничениями, установленными в соответствии с земельным и иным законодательством РФ. При этом законодатель установил, что эти параметры проверяются на дату обращения за разрешением на строительство.

В свою очередь, в ст. 55 ГрК РФ, регулирующей получение разрешения на ввод в эксплуатацию, указано, что разрешение не выдаётся в случае несоответствия объекта капитального строительства разрешённому использованию земельного участка и (или) ограничениям, установленным в соответствии с земельным и иным законодательством РФ на дату выдачи разрешения на ввод объекта в эксплуатацию (п. 5 ч. 6 ст. 55 ГрК РФ). В соответствии с Федеральным законом от 29.12.2020 № 468-ФЗ до 01.01.2024 по объектам, которые строятся на основании разрешения на строительство, полученного до 01.01.2020, при вводе проверка осуществляется на соответствие ВРИ и ограничениям на дату разрешения на строительство.

Таким образом, проверка изменений видов разрешённого использования и ограничений участка осуществляется всё время применительно к текущей ситуации, т. е. риски таких изменений возложены на застройщика. Это связано с принятием 03.08.2018 закона РФ № 342-ФЗ, установившего новое регулирование зон с особыми условиями территорий и установлением фактического приоритета ЗОУИТ над правом собственности и иными правами (см. подробнее раздел 1.4 настоящего справочника).

Возможность отмены ГПЗУ

С учётом того, что с 1 июля 2017 года ГПЗУ является лишь информационной выпиской и при получении разрешения на строительство проектная документация проверяется на соответствие градрегламенту, то некорректное содержание ГПЗУ при новом регулировании теоретически не должно представлять существенных рисков для застройщика.

В то же время с учётом того, что ст. 51 ГрК РФ связывает определённые правовые последствия с наличием ГПЗУ и, главное, датой его выдачи, отмена ГПЗУ по-прежнему порождает существенные риски последующей отмены разрешения на строительство.

Между тем ранее сложившаяся судебная практика рассматривала вопрос о возможности отмены ГПЗУ применительно к двум ситуациям.

¹ Если действие градрегламента не распространяется или градрегламент на земельный участок не устанавливается, то проектная документация проверяется на соответствие требованиям к назначению, параметрам и размещению объекта капитального строительства на указанном земельном участке, установленным в соответствии с ГрК РФ.

Первая характеризовалась тем, что ГПЗУ был оформлен в соответствии со всеми установленными требованиями, однако орган власти, несмотря на это, отменял ГПЗУ. По таким спорам суды неоднократно приходили к выводу о невозможности отмены ГПЗУ¹.

В ситуации, когда ГПЗУ был оформлен неправильно, например, в нём отсутствовали сведения об ОКН, Верховный Суд РФ признавал отмену ГПЗУ правомерной². При таких условиях застройщик, получивший недостоверный ГПЗУ, должен был обратиться за выдачей нового плана в уполномоченный орган или с требованием о признании действий уполномоченного органа незаконными, даже если ошибки соответствовали интересам застройщика. В противном случае возникал существенный риск отмены градостроительного плана, разрешения на строительство и признания построенного объекта самовольной постройкой.

Следует помнить, что отмена ГПЗУ возможна не только в рамках судебного оспаривания его как ненормативного акта государственного органа, но и в рамках «самоконтроля» уполномоченного органа за своей деятельностью.

Несмотря на то, что сейчас роль ГПЗУ существенно изменилась, застройщикам при получении ГПЗУ всё равно следует проверять факт наличия градостроительного плана, соответствие полученного ГПЗУ градрегламенту, а также соответствие ГПЗУ требованиям к форме и порядку её заполнения, соблюдение порядка подготовки, регистрации и выдачи ГПЗУ.

1.5.3. Согласование внешнего вида объекта и иные дополнительные согласования

В 2014 году полномочия Правительства РФ в области градостроительной деятельности дополнили правом (и обязанностью одновременно) утверждать исчерпывающие перечни процедур в сферах строительства с учётом особенностей осуществления градостроительной деятельности на территориях субъектов РФ и территориях муниципальных образований.

При этом п. 3 ст. 6 ГрК РФ не допускалось устанавливать требования об обязательных процедурах в строительстве, не предусмотренных исчерпывающими перечнями.

По замыслу законодателя, установление таких исчерпывающих перечней должно было способствовать сокращению административных барьеров при осуществлении градостроительной деятельности, а также повышению эффективности деятельности органов исполнительной власти субъектов РФ и органов местного самоуправления.

Таких исчерпывающих перечней до марта 2022 года было несколько:

- перечень процедур в сфере жилищного строительства, утверждён Постановлением Правительства РФ от 30.04.2014 № 403;
- перечень процедур в сфере строительства объектов капитального строительства нежилого назначения, утверждён Постановлением Правительства РФ от 28.03.2017 № 346;
- перечень процедур в сфере строительства объектов электросетевого хозяйства с уровнем напряжения ниже 35 кВ, утверждён Постановлением Правительства РФ от 27.12.2016 № 1504;
- перечень процедур в сфере строительства объектов водоснабжения и водоотведения, утверждён Постановлением Правительства РФ от 07.11.2016 № 1138;
- перечень процедур в сфере строительства сетей теплоснабжения, утверждён Постановлением Правительства РФ от 17.04.2017 № 452.

Перечисленные акты длительное время фактически регулировали и перечень процедур, и перечень согласований, и перечень документов, необходимых в различных сферах строительства. Перечни во многом дублировали друг друга, содержали основополагающие этапы, документы и согласования, несмотря на полярность объектов строительства и специфику их регулирования.

В результате законодатель пришёл к тому, чтобы сделать единый перечень необходимых документов и согласований в сфере капитального строительства, а основополагающие этапы строительства и осуществляемые в их рамках мероприятия закрепить на федеральном уровне, в ГрК РФ.

¹ Например, Определение Верховного Суда РФ от 31.08.2015 № 306-КГ15-10459 по делу № А12-32248/2014.

² Определение Верховного Суда РФ от 10.02.2015 № 305-КГ14-2820 по делу № А40-167282/2013.

01.09.2021 вступили в силу изменения¹ в ГрК РФ, которыми п. 2 и п. 3 ст. 6 ГрК РФ были признаны утратившими силу, а ГрК РФ дополнен ст. 5.2.

Предусмотренное п. 2 ст. 6 ГрК РФ право Правительства РФ утверждать исчерпывающие перечни процедур в сферах строительства законом № 275-ФЗ было заменено на полномочие утверждать единый исчерпывающий перечень документов, сведений, материалов, согласований, которые должны быть представлены для выполнения предусмотренных ГрК РФ мероприятий, выполняемых при реализации проекта по строительству ОКС (п. 9 ст. 5.2 ГрК РФ).

Взамен же утратившего силу запрета, установленного п. 3 ст. 6 ГрК РФ, законодатель запретил предъявлять требования о получении не предусмотренных указанным перечнем разрешений, заключений и прочих согласований (п. 10 ст. 5.2 ГрК РФ).

С 1 марта 2022 года начал действовать такой единый перечень, утверждённый Постановлением Правительства РФ от 25.12.2021 № 2490² (далее – Постановление № 2490), и с этой же даты утратили силу ранее действовавшие перечни процедур в сферах строительства.

Структурно единый перечень предусматривает перечисление «документов, сведений, материалов, согласований», а также перечень нормативных правовых актов, которыми такие документы и согласования предусмотрены, применительно ко всем этапам проекта по строительству ОКС и относящимся к ним мероприятиям, которые предусмотрены ГрК РФ. Единый перечень содержит 990 пунктов, при этом некоторые из них с учётом последней редакции уже утратили силу.

В связи с перечисленными изменениями в ГрК РФ был введён термин «проект по строительству ОКС», под которым в соответствии с п. 1 ст. 5.2 ГрК РФ понимается перечень мероприятий, осуществляемых застройщиком, техническим заказчиком и другими участниками в целях строительства, реконструкции ОКС, ввода такого объекта в эксплуатацию, а также регистрации прав на него.

Реализация проекта по строительству ОКС, как следует из п. 2 ст. 5.2 ГрК РФ, может состоять из следующих этапов:

- приобретение прав на земельный участок (в т. ч. предоставление из земель государственной или муниципальной собственности);
- утверждение или выдача сведений, документов и материалов, необходимых для выполнения инженерных изысканий, архитектурно-строительного проектирования, строительства, реконструкции ОКС;
- выполнение инженерных изысканий и осуществление архитектурно-строительного проектирования;
- строительство, реконструкция, ввод в эксплуатацию ОКС;
- государственный кадастровый учёт/регистрация прав на построенный, реконструированный ОКС (помещение, машино-место).

В п.п. 3–7 ст. 5.2 ГрК РФ законодатель также перечислил мероприятия, которые могут выполняться на каждом из этапов. Следует заметить, что этапы в упрощённом виде повторяют наименование разделов ранее действовавших перечней, а мероприятия объединяют закреплённые в утративших силу перечнях процедуры.

При этом в новом регулировании не нашёл отражения ранее предусмотренный подход. Так, прежние перечни состояли из двух блоков процедур:

- 1) процедур, предусмотренных нормативными правовыми актами РФ;
- 2) процедур, связанных с особенностями осуществления градостроительной деятельности на территориях субъектов РФ и территориях муниципальных образований.

¹ Федеральный закон от 01.07.2021 № 275-ФЗ «О внесении изменений в Градостроительный кодекс Российской Федерации и отдельные законодательные акты Российской Федерации» (далее – закон № 275-ФЗ).

² Постановление Правительства РФ от 25.12.2021 № 2490 (ред. от 28.07.2022) «Об утверждении исчерпывающего перечня документов, сведений, материалов, согласований, предусмотренных нормативными правовыми актами Российской Федерации и необходимых застройщику, техническому заказчику для выполнения предусмотренных частями 3–7 статьи 5.2 Градостроительного кодекса Российской Федерации мероприятий при реализации проекта по строительству объекта капитального строительства, и признании утратившими силу некоторых актов и отдельных положений некоторых актов Правительства Российской Федерации».

Процедуры из второго блока применялись только в том случае, если они были закреплены на уровне субъекта или муниципального образования, и был установлен порядок их проведения. В целом намерение законодателя носило позитивный характер, т. е. было направлено на ограничение дополнительных согласований. Однако исполнение данной идеи региональными властями оставляло желать лучшего.

В результате перечни, призванные ограничить произвол в области строительства и градостроительства, использовались для обратной цели – для введения в нормативное регулирование регионов тех ограничений, которые указаны в списке, но по каким-либо причинам в данном регионе не были установлены.

Комментируя Постановление № 2490 и утверждённый им единый перечень, Минстрой России указал, что субъекты РФ теперь не могут устанавливать дополнительные процедуры. Такое радикальное изменение в законодательстве, как сообщил Минстрой России, было необходимо осуществить уже давно, и действия, которые предпринимались ранее по исключению избыточных и устаревших требований, стали неэффективны. Новые меры, согласно позиции Минстроя России, позволят сократить сроки реализации строительных проектов и снизят неэффективные финансовые затраты, однако такие меры не последний этап в изменении законодательства (планируется убрать ещё 350 согласительных процедур и к 2024 году уменьшить список процедур не менее чем в 2 раза, что позволит сократить строительно-инвестиционный цикл на 30%)¹.

Таким образом, самый спорный раздел утративших силу перечней, а именно процедуры, которые могли быть установлены субъектами РФ или муниципальными образованиями, в действующем регулировании отражения не нашёл.

Вместе с тем, с учётом п. 18 ст. 63 ГрК РФ и указанных в нём дополнительных полномочий городов федерального значения (Москвы, Санкт-Петербурга, Севастополя), Постановлением № 2490 в п. 541 и п. 542 единого перечня в указанных субъектах РФ было предусмотрено предоставление на этапе выполнения инженерных изысканий и осуществления архитектурно-строительного проектирования:

- согласования архитектурно-градостроительного облика (далее – АГО) ОКС;
- заключения о соответствии проектной документации сводному плану подземных коммуникаций и сооружений.

В части согласования АГО следует отметить очевидное непостоянство законодателя и противоречивость подходов в урегулировании данного вопроса.

Так, сначала процедура предоставления решения о согласовании АГО включалась в исчерпывающие перечни процедур в сферах строительства в составе блока процедур, устанавливаемых на уровне субъекта или муниципального образования.

Затем, с вступлением в силу с 1 сентября 2021 года п. 18 ст. 63 ГрК РФ (введён законом № 275-ФЗ), возможность предусматривать необходимость получения согласования АГО предоставили только городам федерального значения.

Согласно же последним принятым поправкам², вступившим в силу с 1 марта 2023 года, согласование АГО теперь представляет собой отдельную обязательную процедуру, урегулированную ГрК РФ. При этом было сохранено полномочие городов федерального значения самостоятельно определять в принимаемых ими нормативно-правовых актах порядок получения такого согласования.

С учётом внесённых в ГрК РФ изменений на картах градостроительного зонирования в ПЗЗ подлежат отображению территории, в границах которых предусматриваются требования к АГО. Указанные границы могут не совпадать с границами территориальных зон и отображаться на отдельной карте.

Согласно новой ст. 40.1, которой дополняется ГрК РФ в соответствии с законом № 612-ФЗ, при строительстве и реконструкции ОКС в границах таких территорий АГО такого объекта будет подлежать согласованию с уполномоченным органом местного самоуправления.

¹ https://minstroyrf.gov.ru/press/prodolzhaetsya-rabota-po-sokrashcheniyu-izbytochnykh-trebovaniy-v-stroitelstve-/?sphrase_id=1563197

² Федеральный закон от 29.12.2022 № 612-ФЗ «О внесении изменений в Градостроительный кодекс Российской Федерации и отдельные законодательные акты Российской Федерации и о признании утратившим силу абзаца второго пункта 2 статьи 16 Федерального закона «О железнодорожном транспорте в Российской Федерации» (далее – закон № 612-ФЗ).

Срок выдачи согласования АГО, согласно п. 3 ст. 40.1 ГрК РФ, не может превышать 10 рабочих дней.

Требования к АГО и порядок согласования подлежат установлению Правительством РФ, за исключением городов федерального значения – Москве, Санкт-Петербургу и Севастополю оставлено право самостоятельно определять это.

Предусмотрены также и исключения из общего правила.

Согласование АГО не будет требоваться в отношении следующих объектов:

- 1) объектов, расположенных на земельных участках, действие градостроительного регламента на которые не распространяется;
- 2) объектов, для строительства или реконструкции которых не требуется получение разрешения на строительство;
- 3) объектов, расположенных на земельных участках, находящихся в пользовании учреждений, исполняющих наказание;
- 4) объектов обороны и безопасности, объектов Вооруженных Сил РФ, других войск, воинских формирований и органов, осуществляющих функции в области обороны страны и безопасности государства;
- 5) иных объектов, определённых Правительством РФ, нормативными правовыми актами органов государственной власти субъектов РФ.

Следствием такой непоследовательности законодателя стали ожесточённые споры, а также беспорядочное и отличающееся урегулирование указанного вопроса в регионах. Например, петербургские застройщики много лет боролись с незаконным, но на практике обязательным требованием по получению согласования Главного архитектора города в отношении архитектурного решения фасада планируемого объекта. В 2010 году по представлению Прокуратуры Санкт-Петербурга данные полномочия Главного архитектора Санкт-Петербурга были признаны Правительством Санкт-Петербурга противоречащими ГрК РФ и исключены из его должностного регламента.

13 июля 2015 года губернатором Санкт-Петербурга был подписан закон Санкт-Петербурга № 477-93 «О внесении изменений в закон Санкт-Петербурга «О градостроительной деятельности в Санкт-Петербурге». Данным законом Правительство СПб было наделено полномочиями по предоставлению решения о согласовании АГО объекта в сфере жилищного строительства. В последующем был принят закон о порядке предоставления решения о согласовании АГО объекта в сфере жилищного строительства¹ (далее – закон № 692-147).

П. 6 ст. 3 закона № 692-147, п. 4 ст. 7 закона Санкт-Петербурга от 24.11.2009 № 508-100 «О градостроительной деятельности в Санкт-Петербурге» (оба в ред. до 26.12.2017) решение о согласовании АГО объекта предоставлялось до утверждения в установленном порядке ГПЗУ. Только в результате судебных решений² данная норма была отменена, несмотря на её очевидную абсурдность с самого начала.

В результате в п. 6 ст. 3 закона № 692-147 с 26 декабря 2017 года было отражено, что решение о согласовании АГО объекта предоставляется уполномоченным органом не до выдачи ГПЗУ, как было ранее, а до выдачи разрешения на строительство, что является корректным.

С 10.07.2022 закон № 692-147 утратил силу, и в настоящее время процедура получения согласования АГО в Санкт-Петербурге урегулирована Постановлением Правительства Санкт-Петербурга от 12.05.2022 № 407³ и Распоряжением от 10.08.2022 № 10-н⁴, которым утверждены

¹ Закон Санкт-Петербурга от 11.11.2015 № 692-147 «О порядке предоставления решения о согласовании архитектурно-градостроительного облика объекта в сфере жилищного строительства».

² См. Определения Верховного Суда РФ от 14.09.2017 по делу №78-АПГ17-12 и от 21.09.2017 по делу №78-АПГ17-13.

³ Постановление Правительства Санкт-Петербурга от 12.05.2022 № 407 «О Порядке согласования архитектурно-градостроительного облика объекта капитального строительства и внесении изменения в Постановление Правительства Санкт-Петербурга от 19.10.2004 № 1679».

⁴ Распоряжение Комитета по градостроительству и архитектуре Правительства Санкт-Петербурга от 10.08.2022 № 10-н «Об утверждении формы и состава материалов архитектурно-градостроительного облика объекта капитального строительства и Административного регламента Комитета по градостроительству и архитектуре по предоставлению государственной услуги по согласованию архитектурно-градостроительного облика объекта капитального строительства».

форма и состав материалов АГО и административный регламент по предоставлению государственной услуги по согласованию АГО.

Несмотря на запрет предъявлять дополнительные требования, не предусмотренные ГрК РФ и единым перечнем, многие регионы продолжали устанавливать обязанность и порядок получения согласования АГО.

Так, в Московской области продолжает действовать и обновляется Положение о рассмотрении архитектурно-градостроительного облика объекта капитального строительства и выдаче свидетельства о согласовании архитектурно-градостроительного облика объекта капитального строительства на территории Московской области¹ (далее – Положение), как видно из его названия и содержания, предусматривает необходимость согласования облика не только объектов жилищного строительства, что не соответствует даже ранее действовавшим перечням.

Согласно п. 5 Положения рассмотрение АГО ОКС осуществляется в отношении создаваемых и реконструируемых ОКС (если работы по реконструкции предусматривают изменение внешнего вида объекта), а также в отношении объектов, строительство которых не завершено (в случае принятия решения об изменении его параметров, утверждённых в ранее выданном свидетельстве).

Предусмотрен широкий перечень объектов-исключений, в отношении которых не требуется получать согласование АГО, например:

- индивидуальные, садовые жилые дома и подсобные сооружения при индивидуальных, садовых жилых домах;
- индивидуальные и отдельно стоящие подземные гаражи;
- линейные объекты, дорожные сооружения;
- отдельные объекты, если они не размещаются непосредственно вдоль федеральных и региональных автомобильных дорог (например, объекты, предназначенные для ведения сельского хозяйства, объекты, предназначенные для заготовки древесины и лесных ресурсов, и объекты сопутствующей инфраструктуры).

31 мая 2021 года Губернатором Ленинградской области было принято Постановление № 40-пг² о создании консультативно-экспертного совета по рассмотрению АГО населённых пунктов, зданий, сооружений. Как указывается в общих положениях, совет создан для подготовки предложений о параметрах развития территорий жилой и многофункциональной застройки в соответствии с индивидуальными особенностями развития Ленинградской области и повышения качества населения.

В редакции от 13.12.2021³ совет также наделён полномочием принимать решение с рекомендациями о возможности (невозможности) согласования АГО и даче предложений по его улучшению.

Вышеназванные регионы не одиноки в своём стремлении всё урегулировать. Во многих регионах, муниципалитетах также имеются нормативные акты, которые схожим образом регулируют данную сферу. Так, к примеру, в городе Сургуте представление проектной документации АГО объекта на согласование в департамент архитектуры и градостроительства администрации города является обязанностью застройщика (заказчика, собственника)⁴. В Екатеринбурге также устанавливается, что фасады зданий должны быть согласованы с АГО⁵.

¹ Постановление Правительства МО от 12.07.2022 № 726/25 «Об утверждении Положения о рассмотрении архитектурно-градостроительного облика объекта капитального строительства и выдаче Свидетельства о согласовании архитектурно-градостроительного облика объекта капитального строительства на территории Московской области».

² Постановление Губернатора Ленинградской области от 31.05.2021 № 40-пг «О создании консультативно-экспертного совета по рассмотрению архитектурно-градостроительного облика населённых пунктов, зданий, сооружений Ленинградской области».

³ Постановление Губернатора Ленинградской области от 13.12.2021 № 113-пг «О внесении изменений в Постановление Губернатора Ленинградской области от 31 мая 2021 года № 40-пг «О создании консультативно-экспертного совета по рассмотрению архитектурно-градостроительного облика населённых пунктов, зданий, сооружений Ленинградской области».

⁴ П. 11 ст. 18 Решения Думы города Сургута от 26.12.2017 № 206-VI ДГ (ред. от 05.10.2022) «О Правилах благоустройства территории города Сургута».

⁵ П. 101 Решения Екатеринбургской городской Думы от 26.06.2012 № 29/61 «Об утверждении Правил благоустройства территории муниципального образования «город Екатеринбург».

При этом несоблюдение установленных требований о предоставлении согласования АГО влечёт отказ в выдаче разрешения на строительство на основании положений п. 13 ст. 51 ГрК РФ.

Закрепление процедуры предоставления решения о согласовании АГО объекта на региональном уровне в отсутствие конкретных требований на практике устанавливало только обязанность его согласования, создавая недопустимую неопределённость градостроительного регламента. Такой вывод подтверждается практикой Верховного Суда РФ¹, признавшего не действующим в соответствующей части положение Правил землепользования и застройки городского округа города Воронежа.

Однако, несмотря на поправки в ГрК РФ и принятие единого перечня, установленного Постановлением № 2490, регионы не отменяли ранее принятые нормативные правовые акты и даже принимали новые акты, противоречащие ГрК РФ. Возможно, такое положение вещей и послужило причиной принятия закона № 612-ФЗ.

В настоящее время подготовлен проект Постановления Правительства РФ «Об утверждении требований к архитектурно-градостроительному облику объекта капитального строительства и правил его согласования»², который устанавливает общие требования к АГО – в целом там сформулировано только, какие именно характеристики могут подлежать согласованию (цвет, материалы фасада, входные группы, остекление, размещение оборудования и т. п.), а сами требования подлежат установлению на региональном и местном уровнях.

В контексте рассматриваемого вопроса необходимо также разграничивать понятия внешнего облика объекта в историческом поселении и АГО.

В силу прямого указания п. 2.1 ст. 38 ГрК РФ требования к внешнему облику ОКС подлежат включению только в предельные параметры разрешённого строительства или реконструкции ОКС в составе градостроительного регламента, установленного применительно к территориальной зоне, расположенной в границах территории исторического поселения федерального или регионального значения.

Напомним, что Федеральным законом РФ № 459-ФЗ от 30.12.2015 был внесён ряд поправок в закон № 73-ФЗ и ГрК РФ, согласно которым с 01.01.2017 архитектурные решения ОКС или описание внешнего облика объекта индивидуального жилищного строительства, планируемого к размещению в границах исторического поселения, необходимо согласовывать с органом охраны объектов культурного наследия.

Если заявление на выдачу разрешения на строительство будет подано без указанных согласований, соответствующий орган в порядке межведомственного взаимодействия направит архитектурные решения (описание облика) на согласование в орган охраны. Заключение органа охраны о несоответствии архитектурных решений (описания облика) предмету охраны исторического поселения и требованиям к архитектурным решениям, установленным градостроительным регламентом, будет являться основанием для отказа в выдаче разрешения на строительство. Единственный случай, когда для строительства в границах исторического поселения не будет требоваться согласование архитектурных решений (описания облика), – строительство объекта в соответствии с типовыми архитектурными решениями, которые будут утверждены региональным органом охраны объектов культурного наследия.

Описанное согласование не требовалось в случаях, если до 1 января 2017 года:

- проектная документация направлена на экспертизу;
- проектная документация не подлежит экспертизе, подано заявление о выдаче разрешения на строительство и отсутствуют основания для отказа в выдаче разрешения;
- подано заявление о выдаче разрешения на строительство объекта индивидуального жилищного строительства и отсутствуют основания для отказа в выдаче разрешения.

Также следует отметить, что срок выдачи разрешения на строительство объекта в границах исторического поселения увеличен до 30 дней для тех случаев, когда заявление на выдачу разрешения на строительство не будет включать согласование архитектурного решения (описания

¹ Апелляционное определение Верховного Суда РФ от 16.05.2018 № 14-АПГ18-8.

² <https://regulation.gov.ru/projects#npa=135614>

облика) или строительство (реконструкция) не будет выполняться в соответствии с типовым архитектурным решением.

Из других нововведений, необходимо также отметить изменения в ст. 5.2 ГрК РФ, предусмотренные Федеральным законом от 19.12.2022 № 541-ФЗ¹ (далее – закон № 541-ФЗ) и вступающие в силу с 1 сентября 2023 года.

Вместо действующего в настоящее время исчерпывающего перечня документов, сведений, материалов, согласований, необходимых при реализации проекта по строительству, появится единый реестр таких документов и сведений, который будет содержаться в системе «Стройкомплекс.РФ».

«Стройкомплекс.РФ» подлежит созданию на базе действующей системы обеспечения градостроительной деятельности и объединит в себе:

- реестр документов;
- реестр требований в области инженерных изысканий, проектирования, строительства и сноса;
- классификатор строительной информации;
- данные о выданных разрешениях на строительство и ввод в эксплуатацию, о техпланах ОКС;
- ряд иных документов, сведений и материалов.

Более подробные положения о новой системе, в т. ч. порядок формирования и ведения реестра документов, его структура и состав, должны быть определены Правительством РФ.

Ввиду указанного следует ожидать принятия нового постановления и отмены Постановления № 2490. По замыслу законодателя, указанные меры позволят ускорить цифровизацию строительства и снизить административную нагрузку на отрасль.

1.5.4. Проектная и рабочая документация

Проектная документация

Проектная документация (далее – ПД) является основой архитектурно-строительного проектирования и в соответствии с п. 2 ст. 48 ГрК РФ представляет собой документацию, содержащую материалы в текстовой и графической формах и (или) в форме информационной модели и определяющую архитектурные, функционально-технологические, конструктивные и инженерно-технические решения для обеспечения строительства, реконструкции объектов капитального строительства, их частей, капитального ремонта.

Подготовка ПД осуществляется:

- применительно к объектам капитального строительства и их частям, строящимся, реконструируемым в границах принадлежащего застройщику участка²;
- дополнительный раздел ПД «Смета на капитальный ремонт объекта капитального строительства»³ при проведении капитального ремонта объекта капитального строительства, финансируемого с привлечением средств бюджетов бюджетной системы Российской Федерации, юр. лиц, созданных публично-правовыми образованиями, юр. лиц с участием государства в их уставном капитале более 50% (п. 12.2 ст. 48 ГрК РФ).

¹ Федеральный закон от 19.12.2022 № 541-ФЗ «О внесении изменений в Градостроительный кодекс Российской Федерации и статью 18.1 Федерального закона «О защите конкуренции».

² В соответствии с п. 1.1 ст. 48 ГрК РФ возможно проектирование в границах не принадлежащего застройщику или иному правообладателю земельного участка в случаях, если документацией по планировке территории предусмотрено размещение объекта транспортной инфраструктуры федерального значения либо линейного объекта транспортной инфраструктуры регионального или местного значения или в случае, если подготовка ПД такого объекта осуществляется до утверждения документации по планировке территории.

³ До вступления в силу поправок, внесённых Федеральным законом от 03.08.2018 № 342-ФЗ «О внесении изменений в Градостроительный кодекс Российской Федерации и отдельные законодательные акты Российской Федерации», разработка ПД предусматривалась в отношении отдельных разделов при проведении капитального ремонта объектов капитального строительства (в зависимости от перечня необходимых работ).

С 03.08.2018, помимо объектов индивидуального жилищного строительства (отдельно стоящих жилых домов с количеством этажей не более чем три, предназначенных для проживания одной семьи), к объектам, при строительстве, реконструкции, капитальном ремонте которых не требуется¹ подготовка ПД, отнесены садовые дома². При этом застройщик вправе обеспечить разработку ПД применительно к таким объектам.

Подготовка ПД осуществляется на основании (в совокупности):

- задания застройщика или технического заказчика – «задания на проектирование» (при подготовке ПД на основании договора). На основании п. 11.1 ст. 48 ГрК РФ в случае подготовки ПД линейного объекта федерального значения, линейного объекта регионального значения или линейного объекта местного значения до утверждения документации по планировке территории, предусматривающей строительство, реконструкцию соответствующего линейного объекта, обязательными приложениями к заданию на проектирование являются решение о подготовке такой документации по планировке территории; чертёж границ зон планируемого размещения соответствующего линейного объекта, сведения о его характеристиках и схема планировочных решений, предусмотренные разрабатываемой документацией по планировке территории соответствующего линейного объекта;
- результатов инженерных изысканий;
- информации из градостроительного плана земельного участка или в случае подготовки ПД линейного объекта на основании ППТиПМ либо в случае подготовки ПД линейного объекта федерального значения, линейного объекта регионального значения или линейного объекта местного значения до утверждения документации по планировке территории, предусматривающей строительство, реконструкцию соответствующего линейного объекта, на основании решения о подготовке документации по планировке территории (за исключением случаев, при которых для строительства, реконструкции линейного объекта не требуется подготовка документации по планировке территории).
Если земельный участок для размещения таких объектов, не относящихся к объектам транспортной инфраструктуры, образуется из земель или земельных участков, которые находятся в государственной или муниципальной собственности и которые не обременены правами третьих лиц, за исключением сервитута, публичного сервитута, подготовка ПД для размещения указанных объектов капитального строительства до образования такого земельного участка в соответствии с земельным законодательством осуществляется на основании утверждённого ППТ, решения о подготовке ППТ либо ГПЗУ;
- в соответствии с требованиями технических регламентов, техническими условиями подключения (технологического присоединения)³, разрешением на отклонение от предельных параметров разрешённого строительства, реконструкции объектов капитального строительства.

ПД разрабатывается в соответствии с требованиями к создаваемым объектам, установленным законодательством (техническими регламентами)⁴.

В частности, законом № 384-ФЗ устанавливаются минимально необходимые требования к зданиям и сооружениям (в том числе к входящим в их состав сетям инженерно-технического обеспечения и системам инженерно-технического обеспечения), а также к связанным со зданиями и сооружениями процессам проектирования (включая изыскания), строительства, монтажа, наладки, эксплуатации и утилизации (сноса), в том числе требования:

¹ Данное положение не распространяется на объекты ИЖС, работы по которым финансируются за счёт средств бюджетов бюджетной системы РФ, юр. лиц, созданных публично-правовыми образованиями, юр. лиц с гос. участием в уставном капитале более 50%.

² Федеральный закон от 03.08.2018 № 340-ФЗ «О внесении изменений в Градостроительный кодекс Российской Федерации и отдельные законодательные акты Российской Федерации».

³ Такие условия законом № 275-ФЗ внесены в ст. 52.1 ГрК РФ.

⁴ Например, Федеральный закон от 22.07.2008 № 123-ФЗ «Технический регламент о требованиях пожарной безопасности».

- 1) механической безопасности;
- 2) пожарной безопасности;
- 3) безопасности при опасных природных процессах и явлениях и (или) техногенных воздействиях;
- 4) безопасных для здоровья человека условий проживания и пребывания в зданиях и сооружениях;
- 5) безопасности для пользователей зданиями и сооружениями;
- 6) доступности зданий и сооружений для инвалидов и других групп населения с ограниченными возможностями передвижения;
- 7) энергетической эффективности зданий и сооружений;
- 8) безопасного уровня воздействия зданий и сооружений на окружающую среду.

Безопасность зданий и сооружений, а также связанных со зданиями и сооружениями процессов проектирования (включая изыскания), строительства, монтажа, наладки, эксплуатации и утилизации (сноса) обеспечивается посредством соблюдения требований закона № 384-ФЗ и требований стандартов и сводов правил.

В целях обеспечения соблюдения требований закона № 384-ФЗ принят приказ Росстандарта от 02.04.2020 № 687¹, в котором установлен перечень документов в области стандартизации, которые могут быть применены на добровольной основе.

Обязательными для применения при проектировании являются не все существующие национальные стандарты и своды правил, а лишь установленные в качестве таковых Постановлением Правительства РФ² от 28.05.2021 № 815³. Их применение на обязательной основе обеспечивает соблюдение требований закона № 384-ФЗ (п. 1 ст. 6). *Национальные стандарты и своды правил, включённые в указанный перечень, являются обязательными для применения, за исключением случаев осуществления проектирования и строительства в соответствии со специальными техническими условиями*⁴.

Предметом государственной экспертизы ПД является оценка её соответствия требованиям технических регламентов. При этом технические регламенты могут быть обязательными и добровольными. В связи с этим возникает вопрос: является ли предметом оценки экспертизы соответствие требованиям добровольных технических регламентов, если ссылка на них содержится в ПД?

¹ Приказ Росстандарта от 02.04.2020 № 687 «Об утверждении перечня документов в области стандартизации, в результате применения которых на добровольной основе обеспечивается соблюдение требований Федерального закона от 30 декабря 2009 г. № 384-ФЗ «Технический регламент о безопасности зданий и сооружений» (ред. от 06.07.2022).

² С 2021 г. в ГрК РФ законом № 275-ФЗ в п. 12 ст. 48, в которых указывается, что состав и содержание проектной документации определяются Правительством РФ.

³ Постановление Правительства РФ от 28.05.2021 № 815 «Об утверждении перечня национальных стандартов и сводов правил (частей таких стандартов и сводов правил), в результате применения которых на обязательной основе обеспечивается соблюдение требований Федерального закона «Технический регламент о безопасности зданий и сооружений», и о признании утратившим силу Постановления Правительства Российской Федерации от 4 июля 2020 г. № 985». Начало действия документа – 01.09.2022. Срок действия – 01.09.2027. Застройщики или технические заказчики, которые (А) приняли ПД и результаты инженерных изысканий, (Б) разработка которых начата в период с 01.08.2020 и до 01.09.2021 и (В) которые представлены на первичную или повторную государственную или негосударственную экспертизу ПД и (или) результатов инженерных изысканий до 01.09.2022, могут выбрать постановление, которое будет применяться для проверки документации на соответствие национальным стандартам и сводом правил: Постановление Правительства РФ от 04.07.2020 № 985 (старое регулирование) или Постановление Правительства РФ от 28.03.2021 № 815 в первой редакции от 28.05.2021 или во второй редакции от 20.05.2022, при условии, что ПД и результаты инженерных изысканий были представлены на экспертизу после 01.09.2022 (новое регулирование). Если застройщиком и техническим заказчиком соблюдается также условие (А) и (В), при этом разработка документации начата до 01.08.2020, то они могут выбрать следующее применимое регулирование: Постановление Правительства РФ от 26.12.2014 № 1521 (старое регулирование) или Постановление Правительства РФ от 28.03.2021 № 815 в первой редакции от 28.05.2021 или во второй редакции от 20.05.2022, при условии, что ПД и результаты инженерных изысканий были представлены на экспертизу после 01.09.2022 (новое регулирование).

⁴ Специальные технические условия разрабатываются и утверждаются в случае, если для разработки ПД на объект капитального строительства требуется отступление от требований, предусмотренных обязательными стандартами и сводами правил, недостаточно требований по надёжности и безопасности, установленных указанными документами, или такие требования не установлены. Порядок разработки и утверждения специальных технических условий утверждён Приказом Минстроя России от 30.11.2020 № 734/пр «Об утверждении Порядка разработки и согласования специальных технических условий для разработки проектной документации на объект капитального строительства» (начало действия документа (за исключением отдельных положений) – 01.01.2021, срок действия документа ограничен 01.09.2026). Ранее действовал Приказ Минстроя России от 15.04.2016 № 248/пр «О порядке разработки и согласования специальных технических условий для разработки проектной документации на объект капитального строительства».

Однозначный ответ на указанный вопрос отсутствует, однако представляется, что задача экспертизы проверять ПД на соответствие обязательным техническим регламентам, а не на соответствие ПД регламентам, ссылки на которые содержатся в ПД. Например, ВАС РФ в 2013 году указал, что отрицательное заключение экспертизы может быть выдано только в случае несоответствия ПД национальным стандартам и сводам правил (частям таких стандартов и сводов правил), содержащим минимально необходимые требования для обеспечения безопасности зданий и сооружений, которые включены в обязательный перечень¹. Вместе с тем согласно п. 13 Приказа Минстроя России от 08.06.2018 № 341/пр² в разделе «Выводы по результатам рассмотрения» заключения экспертизы каждый вывод о несоответствии требованиям технических регламентов должен содержать указание раздела (а при необходимости – подраздела, части раздела, книги, тома) и листа ПД, в отношении которых сделан вывод о несоответствии, ссылку на конкретное требование технического регламента, иного нормативного правового акта или нормативного документа, применяемого в целях обеспечения соблюдения требований технических регламентов.

При этом в письме Минстроя России от 30.08.2021 № 36708-ВК/08³, 5 указывается, что оценка экспертными организациями проектной документации осуществляется в том числе на соответствие требованиям технических регламентов и документов по стандартизации, включённых как в обязательный, так и добровольный перечни.

Поэтому во избежание риска получения отрицательного заключения и спора по его итогам целесообразно не указывать добровольные регламенты в ПД в качестве используемых при проектировании.

В 2021 году Минстрой России обеспечил разработку ключевых документов системы стандартов ПД для строительства. Разработаны два стандарта, которые вступили в силу с 01.09.2022:

- ГОСТ Р 21.301-2021 «Система проектной документации для строительства. Правила выполнения отчётной технической документации по инженерным изысканиям» – распространяется на все виды инженерных изысканий для подготовки документов территориального планирования, документации по планировке территории, выбора площадок (трасс), архитектурно-строительного проектирования объектов капитального строительства, строительства и реконструкции зданий и сооружений повышенного и нормального уровня ответственности и устанавливают правила выполнения отчётной технической документации по инженерным изысканиям;
- ГОСТ Р 21.302-2021 «Система проектной документации для строительства. Условные графические обозначения в документации по инженерно-геологическим изысканиям» – устанавливает графические обозначения, применяемые в документации по инженерно-геологическим изысканиям, выполняемой для подготовки документов территориального планирования, документов по планировке территории, выбору площадок (трасс), для архитектурно-строительного проектирования, строительства и реконструкции, а также капитального ремонта, сноса (демонтажа) зданий и сооружений.

Введение таких стандартов, по мнению разработчиков ПД⁴, способствует унификации применяемых терминов, закреплению единых правил оформления ПД, созданию единого технического языка, понятного как проектировщикам, так и заказчикам, и строителям, что приведёт к сокращению трудозатрат и снижению стоимости ПД, а также повлияет на стоимость и сроки самого строительства.

¹ Определение ВАС РФ от 24.10.2013 № ВАС14766/13 по делу № А56-54429/2012.

² Приказ Минстроя России от 08.06.2018 № 341/пр «Об утверждении Требований к составу, содержанию и порядку оформления заключения государственной экспертизы проектной документации и (или) результатов инженерных изысканий».

³ Письмо Минстроя России от 30.08.2021 № 36708-ВК/08 «Об оценке экспертными организациями проектной документации на соответствие требованиям технических регламентов и документов по стандартизации, включённых в обязательный и добровольный перечни».

⁴ <https://stroimprosto-msk.ru/news/obnovleny-nacionalnye-standarty-po-oformleniyu-proektnoj-dokumentacii-dlya-stroitelstva/>

ПД может разрабатываться застройщиком самостоятельно¹ либо с привлечением третьих лиц застройщиком, техническим заказчиком или с 01.07.2017 также лицом, ответственным за эксплуатацию здания, сооружения², региональным оператором³ по договору подряда на подготовку ПД.

При этом с 01.07.2017 были ужесточены требования к лицам, выполняющим работы по подготовке ПД. Если до 01.07.2017 такие лица должны были иметь свидетельство о допуске СРО при выполнении только тех работ, которые оказывают влияние на безопасность объектов капитального строительства (предусмотрены Приказом Минрегиона России № 624), то с 01.07.2017 подготовку ПД могут осуществлять исключительно лица, являющиеся членами СРО в области архитектурно-строительного проектирования.

Членство в СРО не требуется в ограниченном перечне случаев (п. 4.1 ст. 48 ГрК РФ). К примеру, членство в СРО необязательно для государственных и муниципальных унитарных предприятий, учреждений в случае заключения ими договоров подряда на подготовку ПД с федеральными органами исполнительной власти, государственными корпорациями, органами государственной власти субъектов РФ, органами местного самоуправления или в случае выполнения такими организациями функций технического заказчика от имени указанных органов, корпораций. Остальные три исключения также установлены для организаций с публичным участием / созданных публично-правовыми образованиями.

Застройщик до 01.07.2017 был вправе осуществлять проектирование самостоятельно в отношении тех видов работ, которые не включены в перечень работ, установленных Приказом Минрегиона России № 624.

После указанной даты право на самостоятельное проектирование сохранилось только за тем застройщиком, который является членом СРО в области архитектурно-строительного проектирования.

Субъекты разработки ПД до и после 01.07.2017 представлены на схемах 4 и 5.

ПД утверждается застройщиком, техническим заказчиком, лицом, ответственным за эксплуатацию здания, сооружения, или региональным оператором. По общему правилу ПД объектов капитального строительства подлежит экспертизе. Поэтому ПД может быть утверждена только при наличии положительного заключения экспертизы ПД в случае, если в отношении ПД проведение экспертизы обязательно.

Схема 4. СУБЪЕКТЫ РАЗРАБОТКИ ПРОЕКТНОЙ ДОКУМЕНТАЦИИ ДО 01.07.2017

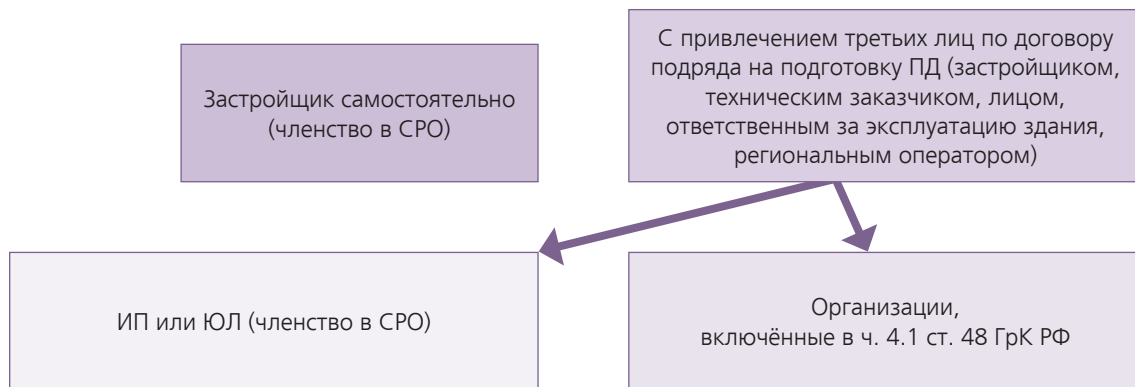


¹ В исключительных случаях разработку может осуществлять и иное лицо, например, если предусмотрено размещение объекта транспортной инфраструктуры федерального значения либо линейного объекта транспортной инфраструктуры регионального или местного значения или если подготовка ПД осуществляется до утверждения документации по планировке территории (подробнее см. ч. 1.1 и ч. 1.2 ст. 48 ГрК РФ).

² Согласно п. 1 ст. 55.25 ГрК РФ это (если иное не установлено федеральным законом) собственник здания или лицо, которое владеет зданием на ином законном основании, если установлена ответственность такого лица за эксплуатацию здания, либо привлекаемое собственником или таким лицом в целях обеспечения безопасной эксплуатации здания на основании договора физическое или юридическое лицо.

³ Согласно п. 17 ст. 1 ГрК РФ это специализированная некоммерческая организация, которая осуществляет деятельность, направленную на обеспечение проведения капитального ремонта, сноса общего имущества в многоквартирных домах.

Схема 5. СУБЪЕКТЫ РАЗРАБОТКИ ПРОЕКТНОЙ ДОКУМЕНТАЦИИ ПОСЛЕ 01.07.2017



Как указал¹ Минстрой России, если, исходя из совокупности норм п.п. 16 и 22 ст. 1, п.п. 4 и 5 ст. 48 ГрК РФ, застройщик, технический заказчик должен быть членом саморегулируемой организации в области архитектурно-строительного проектирования, то ПД или отдельный её раздел может быть утверждён только специалистом по организации архитектурно-строительного проектирования, сведения о котором включены в соответствующий национальный реестр специалистов.

Информационная модель объекта капитального строительства

С принятием Федерального закона от 27.06.2019 № 151-ФЗ (далее – закон № 151-ФЗ)² применение BIM-технологий в проектировании и строительстве получило свою законодательную основу.

Информационная модель может формироваться на этапе архитектурно-строительного проектирования, однако её выполнение характерно не только для этого этапа.

Под информационной моделью объекта капитального строительства понимается совокупность взаимосвязанных сведений, документов и материалов об объекте капитального строительства, формируемых в электронном виде на этапах выполнения инженерных изысканий, осуществления архитектурно-строительного проектирования, строительства, реконструкции, капитального ремонта, эксплуатации и (или) сноса объекта капитального строительства (п. 10.3 ст. 1 ГрК РФ).

К полномочиям органов государственной власти РФ в области градостроительной деятельности отнесены установление правил формирования и ведения информационной модели, состава сведений, документов и материалов, подлежащих включению в информационную модель, перечня случаев, при которых формирование и ведение информационной модели являются обязательными (пп.п.п. 3.8, 3.9 п. 1 ст. 6 ГрК РФ).

Перечень случаев, при которых формирование и ведение информационной модели являются обязательными, пока не утверждён. Разработан проект, и в настоящее время он находится на этапе передачи проекта на рассмотрение в Правительство РФ. Проект получил положительное заключение об оценке регулирующего воздействия от Минстроя России³.

В Постановлении Правительства от 05.03.2021 № 331⁴ устанавливается частный случай обязательного ведения информационной модели. Формирование и ведение информационной модели

¹ Письмо Минстроя России от 13.09.2017 № 32812-ТБ/02 «Об утверждении проектной документации».

² Федеральный закон от 27.06.2019 № 151-ФЗ «О внесении изменений в Федеральный закон «Об участии в долевом строительстве многоквартирных домов и иных объектов недвижимости и о внесении изменений в некоторые законодательные акты Российской Федерации» и отдельные законодательные акты Российской Федерации».

³ <https://regulation.gov.ru/projects#npa=97112>

⁴ Постановление Правительства РФ от 05.03.2021 № 331 «Об установлении случая, при котором застройщиком, техническим заказчиком, лицом, обеспечивающим или осуществляющим подготовку обоснования инвестиций, и (или) лицом, ответственным за эксплуатацию объекта капитального строительства, обеспечиваются формирование и ведение информационной модели объекта капитального строительства».

объекта капитального строительства осуществляется застройщиком, техническим заказчиком, лицом, обеспечивающим или осуществляющим подготовку обоснования инвестиций и (или) лицом, ответственным за эксплуатацию объекта капитального строительства, если договор о подготовке ПД для строительства, реконструкции ОКС заключён после 01.01.2022 и финансируется с привлечением средств бюджетов бюджетной сметы РФ (за исключением объектов капитального строительства, которые создаются в интересах обороны и безопасности государства).

Постановлением Правительства от 20.12.2022 № 2357 вносятся изменения в Постановление Правительства от 05.03.2021 № 331, и перечень обязательных случаев расширяется.

С 01.09.2023 формирование и ведение информационной модели ОКС (за исключением индивидуальных жилых домов в границах территории малоэтажного жилого комплекса¹) становится обязательным для застройщиков или технических заказчиков, которые осуществляют деятельность в соответствии с законом № 214-ФЗ² при одновременном выполнении следующих условий:

- 1) проектная документация и (или) результаты инженерных изысканий такого объекта подлежат экспертизе;
- 2) заключён договор на выполнение инженерных изысканий или подготовку ПД (задание застройщика (технического заказчика) на выполнение инженерных изысканий и (или) задание на проектирование утверждено) или, если разрешение на строительство указанного объекта, по которому проектная документация утверждена до 01.07.2024, выдано после 01.01.2025.

Постановлением Правительства РФ от 15.09.2020 № 1431³ были установлены правила формирования и ведения информационной модели, состав сведений, документов и материалов, включаемых в информационную модель и представляемых в форме электронных документов, требования к форматам указанных электронных документов (за исключением случаев, если такие сведения, документы и материалы содержат сведения, составляющие государственную тайну). 01.03.2023 данное постановление утратило свою силу, и никаких новых документов пока не принято.

Под формированием информационной модели понимается обработка, систематизация, учёт, включение в информационную модель и хранение в электронной форме взаимосвязанных сведений, документов и материалов об объекте капитального строительства, предусмотренных составом сведений, документов и материалов, включаемых в информационную модель объекта капитального строительства и представляемых в форме электронных документов, указанным Постановлением Правительства Российской Федерации от 15.09.2020 № 1431 на этапах выполнения инженерных изысканий, осуществления архитектурно-строительного проектирования, строительства, реконструкции, капитального ремонта, эксплуатации и (или) сноса объекта капитального строительства. Постановлением также установлен состав сведений, документов и материалов, включаемых в информационную модель на соответствующих этапах.

¹ В отношении индивидуальных жилых домов формирование такой модели потребуется, если (1) проектная документация или результаты инженерных изысканий такого объекта подлежат экспертизе; (2) договор о выполнении инженерных изысканий, о подготовке проектной документации заключён (задание застройщика (технического заказчика) на выполнение инженерных изысканий и (или) задание на проектирование утверждено) после 01.07.2024 или если разрешение на строительство указанного объекта, по которому проектная документация утверждена до 01.07.2024, выдано после 01.01.2025.

² Постановление Правительства РФ от 05.03.2021 № 331 «Об установлении случая, при котором застройщиком, техническим заказчиком, лицом, обеспечивающим или осуществляющим подготовку обоснования инвестиций, и (или) лицом, ответственным за эксплуатацию объекта капитального строительства, обеспечиваются формирование и ведение информационной модели объекта капитального строительства».

³ Постановление Правительства РФ от 15.09.2020 № 1431 «Об утверждении Правил формирования и ведения информационной модели объекта капитального строительства, состава сведений, документов и материалов, включаемых в информационную модель объекта капитального строительства и представляемых в форме электронных документов, и требований к форматам указанных электронных документов, а также о внесении изменения в пункт 6 Положения о выполнении инженерных изысканий для подготовки проектной документации, строительства, реконструкции объектов капитального строительства». Утратило силу с 01.03.2023.

Ведением информационной модели является актуализация сведений, документов, материалов, включённых в информационную модель объекта капитального строительства, путём изменения сведений, документов, материалов и (или) их перевод в режим архивного хранения.

Приказом Минстроя России от 24.12.2020 № 854/пр¹ утверждена методика и порядок определения стоимости работ по подготовке ПД, содержащей материалы в форме информационной модели.

Рабочая документация

Законом № 257-ФЗ с сентября 2021 года внесены изменения в ГрК РФ, и теперь рабочая документация (далее – РД) наряду с ПД, является основой архитектурно-строительного проектирования. Строительство, реконструкция ОКС осуществляются в соответствии с ПД и РД (п. 1.2 ст. 52 ГрК РФ).

В п. 2.1 ст. 48 ГрК РФ закреплено понятие РД. Под РД понимается документация, содержащая материалы в текстовой и графической формах и (или) в форме информационной модели, в соответствии с которой осуществляются строительство реконструкция ОКС, их частей. Прямо указывается, что РД разрабатывается на основании ПД, вместе с тем разработка РД может осуществляться одновременно с разработкой ПД. На основании РД и ПД осуществляется ведение исполнительной документации² (п. 1.4 ст. 52 ГрК РФ).

Эта позиция существовала и до внесения изменений в ГрК РФ (см. Письмо Минрегиона России от 22.06.2009 № 19088-СК/08 «О применении Положения о составе разделов проектной документации и требованиях к их содержанию»³). При одновременной разработке ПД и РД по решению заказчика и с согласия экспертной организации вся документация может быть представлена на государственную экспертизу⁴.

ПД и РД не являются документами одного порядка, так как РД разрабатывается во исполнение ПД. В этой связи РД должна соответствовать ПД, что означает необходимость внесения изменений в РД при корректировке ПД и наоборот. При этом установлены случаи, когда внесение изменений в РД не требует внесения изменений в ПД. Изменения, утверждённые в надлежащем порядке, будут признаваться частью ПД. Это возможно, если такие изменения в РД утверждены застройщиком или техническим заказчиком и если такие изменения не требуют проведения обязательной экспертизы (см. п. 3.8 ст. 49 ГрК РФ).

Кроме того, при осуществлении государственного строительного надзора в отношении ОКС проверяется соответствие результатов работ ПД с учётом изменений, внесённых в РД, которая является частью ПД (пп. 1 п. 3 ст. 54 ГрК РФ).

Минстрой России в письме от 26.05.2022 № 23717-ТБ/02 «О рассмотрении обращения» уточняет, что для подготовки рабочей документации ИП или юридическим лицам не требуется членство в СРО в области архитектурно-строительного проектирования.

Изменения в ГрК РФ, по мнению Минстроя России⁵, возвращают отрасль к советскому опыту и международной практике многостадийного проектирования, что позволит вносить изменения в проект без остановки строительства.

¹ Приказ Минстроя России от 24.12.2020 № 854/пр «Об утверждении Методики определения стоимости работ по подготовке проектной документации, содержащей материалы в форме информационной модели».

² С 01.09.2023 вступит в силу Приказ Минстроя России от 29.11.2022 № 1015/пр «Об утверждении состава и порядка ведения исполнительной документации при строительстве, реконструкции, капитальном ремонте объектов капитального строительства», который по новому регулирует вопросы создания исполнительной документации при строительстве ОКС.

³ Позиция поддержана и в судебной практике (Постановление Арбитражного суда Московского округа от 17.11.2016 № Ф05-16505/2016 по делу № А40-221022/2015), и в дальнейшем Минрегионом России (Письмо от 27.03.2012 № 6832-ДШ/08).

⁴ Письмо Минрегиона России от 22.06.2009 № 19088-СК/08 «О применении Положения о составе разделов проектной документации и требованиях к их содержанию».

⁵ <https://minstroyrf.gov.ru/press/novyy-status-rabochey-dokumentatsii-sokratit-sroki-i-povysit-effektivnost-upravleniya-stoimostyu-str/>

Отдельные требования к составу и сопряжению рабочей документации могут быть установлены Правительством РФ (п. 12 ст. 48 ГрК РФ).

Согласно п. 4 Постановления Правительства РФ от 16.02.2008 № 87 «О составе разделов проектной документации и требованиях к их содержанию» (далее – Постановление № 87) РД разрабатывается в целях реализации в процессе строительства архитектурных, технических и технологических решений, содержащихся в ПД на объект капитального строительства. Она состоит из документов в текстовой форме, рабочих чертежей, спецификации оборудования и изделий.

Пока основные требования к порядку оформления и составу РД содержатся в ГОСТ Р 21.101-2020. «Национальный стандарт Российской Федерации. Система проектной документации для строительства. Основные требования к проектной и рабочей документации»¹.

Также в ПД должны содержаться требования, которые учитываются в РД, разрабатываемой на основании ПД, в связи с принятыми методами возведения строительных конструкций и монтажа оборудования (пп. «п» п. 23 Постановления № 87). При этом объём, состав и содержание РД должны определяться заказчиком (застройщиком) в зависимости от степени детализации решений, содержащихся в ПД, и указываться в задании на проектирование.

Дополнительно отметим, что правила выполнения и оформления текстовых и графических материалов, входящих в состав ПД и РД, установлены Приказом Минрегиона России от 02.04.2009 № 108.

1.5.5. Состав разделов проектной документации. Внесение изменений в проектную документацию

В соответствии с п. 12 ст. 48 ГрК РФ² состав и содержание ПД определяются Правительством РФ с учётом особенностей, предусмотренных ст. 48 ГрК РФ. Ранее общий перечень разделов ПД был приведён в п. 12 ст. 48 ГрК РФ.

Постановлением № 87 установлен состав разделов ПД, предусмотрены требования к содержанию разделов ПД.

Особенности состава и содержания разделов ПД различаются в зависимости от:

- видов объектов³ (в т. ч. линейные, ОКН);
- видов работ (реконструкция, снос для целей строительства, реконструкции, работы по сохранению ОКН);
- источника финансирования (требование о включении в состав ПД сметы на строительство, реконструкцию, капитальный ремонт, снос ОКС в случаях, если работы финансируются с привлечением бюджетных средств).

Постановлением Правительства РФ от 27.05.2022 № 963 в Постановление № 87 внесены изменения, которые применяются при подготовке ПД, если задание застройщика или технического заказчика на проектирование, предусматривающее подготовку этой ПД, утверждено начиная с 01.09.2022.

¹ Утверждён и введён в действие с 01.01.2021 Приказом Росстандарта от 23.06.2020 № 282-ст. Ранее действовал «ГОСТ Р 21.1101-2013. Национальный стандарт Российской Федерации. Система проектной документации для строительства. Основные требования к проектной и рабочей документации» (утверждён и введён в действие Приказом Росстандарта от 11.06.2013 № 156-ст).

² В редакции Федерального закона от 01.07.2021 № 275-ФЗ «О внесении изменений в Градостроительный кодекс Российской Федерации и отдельные законодательные акты Российской Федерации» (далее – закон № 275-ФЗ).

³ Пп. 5 п. 13 ст. 48 ГрК РФ устанавливается, что в случаях, предусмотренных п. 3 ст. 14 Федерального закона от 21.07.1997 № 116-ФЗ «О промышленной безопасности опасных производственных объектов», ст. 10 Федерального закона от 21.07.1997 № 117-ФЗ «О безопасности гидротехнических сооружений», ст. 30 Федерального закона от 21.11.1995 № 170-ФЗ «Об использовании атомной энергии», п.п. 2 и 3 ст. 36 Федерального закона от 25.06.2002 № 73-ФЗ «Об объектах культурного наследия (памятниках истории и культуры) народов Российской Федерации», в состав ПД в обязательном порядке включаются документация, разделы ПД, предусмотренные указанными федеральными законами.

В соответствии с Постановлением № 87¹ в состав ПД объектов капитального строительства производственного и непроизводственного назначения, за исключением линейных объектов, включаются следующие разделы:

- Раздел 1 «Пояснительная записка»
- Раздел 2 «Схема планировочной организации земельного участка»
- Раздел 3 «Объёмно-планировочные и архитектурные решения»
- Раздел 4 «Конструктивные решения»
- Раздел 5 «Сведения об инженерном оборудовании, о сетях и системах инженерно-технического обеспечения»
- Раздел 6 «Технологические решения (для ОКС непроизводственного назначения разрабатывается в случае наличия требования о его разработке в задании на проектирование)
- Раздел 7 «Проект организации строительства», содержащий в том числе проект организации работ по сносу ОКС, их частей²
- Раздел 8 «Мероприятия по охране окружающей среды»
- Раздел 9 «Мероприятия по обеспечению пожарной безопасности»
- Раздел 10 «Требования к обеспечению безопасной эксплуатации ОКС»
- Раздел 11 «Мероприятия по обеспечению доступа инвалидов к ОКС»
- Раздел 12 «Смета на строительство, реконструкцию, капитальный ремонт, снос ОКС»³
- Раздел 13 «Иная документация в случаях, предусмотренных законодательными и иными нормативными правовыми актами РФ»:
 - а) декларация промышленной безопасности опасных производственных объектов, разрабатываемая на стадии проектирования;
 - б) декларация безопасности гидротехнических сооружений, разрабатываемая на стадии проектирования;
 - б.1) перечень мероприятий по гражданской обороне, мероприятий по предупреждению чрезвычайных ситуаций природного и техногенного характера, мероприятий по противодействию терроризму для объектов использования атомной энергии, опасных производственных объектов, особо опасных, технически сложных, уникальных объектов, объектов обороны и безопасности;
 - в) иная документация, установленная законодательными и иными нормативными правовыми актами РФ.

С 22.06.2021 исключено требование о разработке проектов организации дорожного движения в составе ПД ОКС⁴.

Отметим, что в целях осуществления комплексного развития территории, а также при реализации программы реновации жилищного фонда в городе Москве в соответствии с законом РФ от 15.04.1993 № 4802-1 «О статусе столицы Российской Федерации» проекты организации дорожного движения могут разрабатываться в составе проектов планировки территории⁵.

¹ В редакции Постановления № 963.

² Обязательно выполняется при необходимости сноса объекта или части объекта капитального строительства для строительства, реконструкции других ОКС.

³ Разрабатывается, если строительство, реконструкция, снос финансируются с привлечением средств бюджетов бюджетной системы РФ, средств юридических лиц, созданных публичными образованиями, юридических лиц, доля публичных образований в уставных капиталах которых составляет более 50%, а капитальный ремонт финансируется с привлечением средств бюджетов бюджетной системы Российской Федерации, средств регионального оператора, товарищества собственников жилья, жилищного, жилищно-строительного кооператива или иного специализированного потребительского кооператива либо средств собственников помещений в многоквартирном доме.

⁴ Федеральный закон от 11.06.2021 № 188-ФЗ «О внесении изменений в Федеральный закон «Об организации дорожного движения в Российской Федерации и о внесении изменений в отдельные законодательные акты Российской Федерации».

⁵ П. 13 ст. 18 Федерального закона от 29.12.2017 № 443-ФЗ «Об организации дорожного движения в Российской Федерации и о внесении изменений в отдельные законодательные акты Российской Федерации».

При обеспечении финансирования капитального ремонта ОКС средствами бюджетов бюджетной системы РФ на основании акта¹ и задания застройщика или технического заказчика также составляется смета на капитальный ремонт. В иных случаях застройщик по собственной инициативе вправе обеспечить подготовку иных разделов ПД, а также подготовку ПД при проведении капитального ремонта ОКС (п. 12.2 ст. 48 ГрК РФ).

С 01.01.2019 для целей архитектурно-строительного проектирования и ведения единого государственного реестра заключений экспертизы ПД объектов капитального строительства предусматривается утверждение классификатора объектов капитального строительства по их назначению и функционально-технологическим особенностям, утверждаемого Минстроем России (пп. 7.18 п. 1 ст. 6 ГрК РФ). В связи с этим в задании застройщика или технического заказчика на проектирование и в ПД сведения об объекте капитального строительства подлежат указанию в соответствии с таким классификатором (п. 12.3 ст. 48 ГрК РФ). С 03.03.2023 действует классификатор, утверждённый Приказом Минстроя России от 02.11.2022 № 928/пр².

Отдельно отметим, что архитектурный проект³, подготовленный при разработке ПД, является объектом авторского права. Согласно п. 1 ст. 1259 ГК РФ произведения архитектуры, градостроительства и садово-паркового искусства, в том числе в виде проектов, чертежей, изображений и макетов, являются объектами авторских прав.

Указанное означает, что правообладатель (автор) имеет право на неприкосновенность произведения и защиту произведения от искажений (ст. 1266 ГК РФ).

Таким образом, по закону № 169-ФЗ как архитектурный проект, так и построенный архитектурный объект содержат в себе архитектурное решение – авторский замысел архитектурного объекта, его внешнего и внутреннего облика, пространственной, планировочной и функциональной организации, что отражено в Постановлении Президиума ВАС РФ № 7697/12 от 06.11.2012 по делу № А60-10618/2011.

Правовая позиция ВАС РФ, выраженная в указанном постановлении Президиума, состоит в том, что, учитывая специфику архитектурной деятельности, заключающуюся в двухступенчатом порядке воплощения архитектурного решения, законодатель предусмотрел две формы его объективации (существования): как в форме произведения архитектуры, градостроительства и садово-паркового искусства, так и в форме проектов, чертежей, изображений и макетов (абз. 9 п. 1 ст. 1259 ГК РФ), охраняемых авторским правом. Таким образом, объектом авторского права, т. е. произведением архитектуры, с одной стороны, является архитектурный проект, то есть архитектурная часть документации, в которой выражено архитектурное решение⁴, а с другой стороны – построенный архитектурный объект, в котором воплощено охраняемое произведение архитектуры⁵.

Не допускается без согласия автора (разработчика) внесение изменений в архитектурный проект. Застройщик, к которому перешло исключительное право на архитектурный проект,

¹ При осуществлении капитального ремонта линейных объектов, являющихся магистральными газопроводами, нефтепроводами, нефтепродуктопроводами, подготовка акта не требуется при составлении сметы.

² Приказ Минстроя России от 02.11.2022 № 928/пр «Об утверждении классификатора объектов капитального строительства по их назначению и функционально-технологическим особенностям (для целей архитектурно-строительного проектирования и ведения единого государственного реестра заключений экспертизы проектной документации объектов капитального строительства)».

³ В соответствии со ст. 2 Федерального закона от 17.11.1995 № 169-ФЗ «Об архитектурной деятельности в Российской Федерации» (далее – закон РФ № 169-ФЗ) архитектурный проект – архитектурная часть документации для строительства и градостроительной документации, содержащая архитектурные решения, которые комплексно учитывают социальные, экономические, функциональные, инженерные, технические, противопожарные, санитарно-эпидемиологические, экологические, архитектурно-художественные и иные требования к объекту в объёме, необходимом для разработки документации для строительства объектов, в проектировании которых необходимо участие архитектора.

⁴ Данная правовая позиция была изложена ВАС РФ также ранее в Постановлении Президиума ВАС РФ от 27.09.2011 № 5816/11.

⁵ Указанная позиция подтверждается многочисленной практикой Суда по интеллектуальным правам: Постановления Суда по интеллектуальным правам от 18.11.2022 № C01-1962/2022 по делу № А32-42137/202; от 10.06.2022 № C01-694/2022 по делу № А08-9449/2020; от 20.01.2022 № C01-2007/2021 по делу № А70-19765/2020; от 26.08.2020 № C01-666/2020 по делу № А32-34035/2018 и др.

вправе «практически реализовывать» такой проект без соответствующих изменений (пп. 10 п. 2 ст. 1270 ГК РФ).

Стоит также учитывать новое регулирование (принят закон № 456-ФЗ¹), согласно которому с 01.01.2022² изменился порядок определения принадлежности прав на результат интеллектуальной деятельности, далее – РИД (в том числе на архитектурный проект), которые создаются по заказу РФ, субъекта РФ или муниципального образования, или могут быть созданы в результате выполнения работ по заключённому с указанными субъектами государственному контракту (далее – государственный контракт).

До внесения изменений в закон исключительное право на РИД принадлежало по общему правилу исполнителю по государственному контракту (т. е. разработчику архитектурного проекта, застройщику) и могло принадлежать государству, только если это было прямо предусмотрено в государственном контракте. Новое регулирование (ст. 1240.1 ГК РФ) предусматривает случаи, в которых РИД будет принадлежать только государству, и иное установить в государственном контракте будет невозможно (хотя по общему правилу РИД всё так же принадлежит исполнителю). Стороны государственного контракта не смогут согласовать и условия перехода исключительного права государству (например, только после полной оплаты), что ранее было сильной защитой исполнителя, в особенности по спорам, связанным с архитектурными проектами.

Государству будут в большинстве случаев принадлежать права на РИД, если такие РИД были созданы для обеспечения обороны и безопасности государства в рамках государственного контракта (закон не исключает отнесение к таким РИД архитектурного проекта), а также если такие РИД создаются за счёт средств федерального или муниципального бюджета, при соблюдении ряда условий (перечень не исчерпывающий): РИД создаётся для предоставления государственных услуг либо для осуществления государственных функций³, исполнитель в течение 12 месяцев с даты приёмки работ по государственному контракту не обеспечил совершение всех заисящих от него действий, необходимых для признания за ним исключительного права⁴, и др.

Внесение изменений в проектную документацию и необходимость повторной экспертизы

Застройщик при необходимости вправе вносить изменения в ПД. Например, в соответствии с п. 7 ст. 52 ГрК РФ отклонение параметров объекта капитального строительства от ПД, необходимость которого выявилась в процессе строительства, реконструкции, капитального ремонта такого объекта, допускается только на основании вновь утверждённой застройщиком, техническим заказчиком, лицом, ответственным за эксплуатацию здания, сооружения, или региональным оператором ПД после внесения в неё соответствующих изменений.

До изменений, внесённых в 2018 году в ГрК РФ, субъекты градостроительной деятельности руководствовались правилами п.п. 3.5–3.7 ст. 49 ГрК РФ, а также п. 44 Постановления Правительства РФ № 145⁵, согласно которым повторное прохождение экспертизы требуется при внесении изменений в ПД, получившую положительное заключение государственной экспертизы, в части изменения технических решений, которые влияют на конструктивную надёжность

¹ Федеральный закон от 22.12.2020 № 456-ФЗ «О внесении изменений в части вторую и четвертую Гражданского кодекса Российской Федерации и признании утратившими силу законодательных актов (отдельных положений законодательных актов) Российской Федерации».

² Закон не имеет обратной силы и будет применяться только к правоотношениям, возникшим после 01.01.2022, а также к тем правам и обязанностям, которые возникнут после 01.01.2022 по ранее возникшим правоотношениям.

³ Такое условие может быть истолковано достаточно широко, что может позволить обосновать использование почти любого РИД по указанному основанию.

⁴ Постановлением Правительства РФ от 14.09.2022 № 1606 «Об утверждении Положения о порядке действий государственного или муниципального заказчика при оформлении исключительного права на результат интеллектуальной деятельности в случае, установленном подпунктом 2 пункта 4 статьи 1240.1 Гражданского кодекса Российской Федерации» установлен перечень сведений, которыми можно подтвердить совершение действий, необходимых для признания за исполнителем исключительного права на РИД (перечень не является исчерпывающим).

⁵ Постановление Правительства РФ от 05.03.2007 № 145 «О порядке организации и проведения государственной экспертизы проектной документации и результатов инженерных изысканий».

и безопасность объекта капитального строительства. В иных случаях повторное прохождение экспертизы являлось добровольным.

Законом № 342-ФЗ одновременно с признанием утратившими силу п.п. 3.5–3.7 ст. 49 ГрК РФ внесены изменения в п. 11 указанной статьи, согласно которой порядок проведения государственной экспертизы ПД и государственной экспертизы результатов инженерных изысканий, негосударственной экспертизы ПД и негосударственной экспертизы результатов инженерных изысканий устанавливается Правительством РФ в том числе в случае внесения изменений в ПД.

В 2019 году законом № 151-ФЗ ст. 49 ГрК РФ была дополнена новыми п.п. 3.8–3.11. В соответствии с п. 3.8 ст. 49 ГрК РФ экспертиза ПД по решению застройщика может не проводиться в отношении изменений, внесённых в ПД, получившую положительное заключение экспертизы ПД, если такие изменения одновременно:

- не затрагивают несущие строительные конструкции ОКС, за исключением замены отдельных элементов таких конструкций на аналогичные или иные улучшающие показатели таких конструкций элементы;
- не влекут за собой изменение класса, категории и (или) первоначально установленных показателей функционирования линейных объектов;
- не приводят к нарушениям требований технических регламентов, санитарно-эпидемиологических требований, требований в области охраны окружающей среды, требований государственной охраны объектов культурного наследия, требований к безопасному использованию атомной энергии, требований промышленной безопасности, требований к обеспечению надёжности и безопасности электроэнергетических систем и объектов электроэнергетики, требований антитеррористической защищённости объекта;
- соответствуют заданию застройщика или технического заказчика на проектирование, а также результатам инженерных изысканий;
- соответствуют установленной в решении о предоставлении бюджетных ассигнований на осуществление капитальных вложений стоимости строительства (реконструкции) ОКС, осуществляемого за счёт средств бюджетов бюджетной системы РФ.

В связи со вступлением в силу закона № 151-ФЗ с 02.08.2019 внесение изменений в ПД, получившую положительное заключение экспертизы, не всегда требует проведения повторной экспертизы.

Закон № 151-ФЗ установил две альтернативные процедуры внесения изменений в ПД:

- проектное сопровождение (п. 3.8 ст. 49 ГрК РФ);
- экспертное сопровождение (п.п. 3.9, 3.10 ст. 49 ГрК РФ).

Данный вывод также отражён в Письме Минстроя России от 14.09.2019 № 34072-ДВ/08¹.

Выбор застройщиком процедуры внесения изменений в ПД, получившую положительное заключение экспертизы ПД, в форме проектного или экспертного сопровождения – это право застройщика.

Проектное сопровождение предусматривает утверждение изменений в ПД, получившую положительное заключение экспертизы, только при наличии подтверждения проектной организацией соответствия вносимых в ПД изменений требованиям, указанным в п. 3.8 ст. 49 ГрК РФ (п. 15.2 ст. 48 ГрК РФ).

Экспертное сопровождение подразумевает оценку соответствия изменений, внесённых в ПД, получившую положительное заключение экспертизы, требованиям технических регламентов, санитарно-эпидемиологическим требованиям, требованиям в области охраны окружающей среды, требованиям государственной охраны объектов культурного наследия, требованиям к безопасному использованию атомной энергии, требованиям промышленной безопасности,

¹ Письмо Минстроя России от 14.09.2019 № 34072-ДВ/08 «О порядке подтверждения соответствия вносимых в проектную документацию, получившую положительное заключение экспертизы проектной документации, изменений требованиям, указанным в части 3.8 статьи 49 ГрК РФ».

требованиям к обеспечению надёжности и безопасности электроэнергетических систем и объектов электроэнергетики, требованиям антитеррористической защищённости объекта, заданию застройщика или технического заказчика на проектирование, результатам инженерных изысканий, а также оценку соответствия изменений, внесённых в результаты инженерных изысканий, требованиям технических регламентов, включая оценку совместимости изменений, внесённых в ПД, результаты инженерных изысканий, с частью ПД, результатов инженерных изысканий, в которые указанные изменения не вносились.

В случае утверждения застройщиком изменений, внесённых в ПД в порядке экспертного сопровождения, такие изменения утверждаются застройщиком при наличии предоставленного органом исполнительной власти или организацией, проводившими экспертизу данной ПД, в ходе экспертного сопровождения подтверждения соответствия вносимых в данную ПД изменений требованиям, указанным в п. 3.9 ст. 49 ГрК РФ, и (или) при наличии положительного заключения экспертизы ПД (заключение государственной экспертизы по результатам экспертного сопровождения) (п. 15.3 ст. 48 ГрК РФ).

Если в ходе экспертного сопровождения в ПД будут внесены изменения, требующие проведения экспертизы ПД, то орган исполнительной власти или организация, проводившие экспертизу, по итогам внесения таких изменений по заявлению застройщика или технического заказчика выдаёт заключение экспертизы ПД (заключение государственной экспертизы по результатам экспертного сопровождения). Сведения о таком заключении подлежат включению в Единый государственный реестр заключений экспертизы ПД ОКС. В данном случае дополнительное направление ПД на проведение повторной экспертизы не требуется (п. 3.10 ст. 49 ГрК РФ).

Порядок организации и проведения экспертного сопровождения установлен Положением об организации и проведении государственной экспертизы проектной документации и результатов инженерных изысканий, утверждённым Постановлением Правительства РФ № 145.

В соответствии с установленным порядком экспертное сопровождение осуществляется на основании договора об экспертном сопровождении, заключённым с застройщиком или техническим заказчиком на 1 год с возможностью его пролонгации на такой же срок, при этом количество таких пролонгаций не ограничено. В период действия договора об экспертном сопровождении застройщик или технический заказчик вправе в случае необходимости представлять внесённые в ПД изменения в экспертную организацию, которая в течение 10 рабочих дней (в случае продления срока – в течение 20 рабочих дней) рассматривает такие изменения и выдаёт соответствующее заключение.

Важно отметить, что проектное и экспертное сопровождение по договорам, заключённым застройщиком, техническим заказчиком, должны выполняться индивидуальными предпринимателями или юридическими лицами, которые являются членами СРО в области архитектурно-строительного проектирования (проектная организация), на основании контракта (договора) о внесении изменений в ПД.

При этом проведение проектного сопровождения допускается исключительно с привлечением специалиста по организации архитектурно-строительного проектирования в должности главного инженера проекта, сведения о котором включены в национальный реестр специалистов в области инженерных изысканий и архитектурно-строительного проектирования. Главным инженером проекта является физическое лицо, которое осуществляет по трудовому договору, заключённому с юридическим лицом или индивидуальным предпринимателем, трудовые функции по организации выполнения работ по подготовке ПД (п. 15.2 ст. 48, ст. 55.5-1 ГрК РФ).

После утверждения изменений застройщику необходимо направить сведения об утверждении изменений в ПД и принятии решения о непрохождении повторной экспертизы ПД в органы государственного строительного надзора, осуществляющие надзор за строительством (реконструкцией) объекта капитального строительства, не позднее 10 рабочих дней со дня утверждения таких изменений (п. 5.2 ст. 52 ГрК РФ).

Таким образом, действующее регулирование допускает внесение изменений в ПД, получившую положительное заключение экспертизы, без повторного проведения экспертизы (за исключением п. 3.10 ст. 49 ГрК РФ). При этом в случае использования проектного сопровождения изменения в ПД должны соответствовать требованиям, установленным п. 3.8 ст. 49 ГрК РФ, а при экспертном сопровождении застройщик получает возможность вносить любые изменения в ПД.

Минстроем утверждены методические рекомендации «О реализации главным инженером проекта положений части 3.8 статьи 49 Градостроительного кодекса Российской Федерации в части внесения изменений в проектную документацию»¹, согласно которым решение о внесении изменений без предоставления ПД на повторную экспертизу должно приниматься застройщиком (техническим заказчиком) по представлению главного инженера проекта исключительно при оценке всего комплекса факторов, влияние которых может повлечь данное изменение, и должно рассматриваться в каждом отдельном случае индивидуально, включая выдачу на ввод в эксплуатацию разрешения на ввод отдельного этапа строительства ОКС.

Стоит отметить, что в период с 04.07.2018 по 02.08.2019 в случае внесения любых изменений в ПД, получившую положительное заключение экспертизы, такая документация должна была быть повторно направлена на экспертизу². При этом Минстрой отмечал, что если до 04.08.2018 в связи с изменениями, внесёнными в ПД, получено заключение экспертизы о том, что эти изменения не затрагивают конструктивные и иные характеристики безопасности ОКС (заключение о модификации), то проведение экспертизы такой ПД не требуется.

Кроме того, законом № 342-ФЗ признаны утратившими силу положения ст. 48.2 ГрК РФ, регламентирующие основания и порядок признания ПД модифицированной ПД. Таким образом, институт модифицированной ПД упразднён.

Изменения в получившую положительное заключение государственной экспертизы ПД могут вноситься как до получения разрешения на строительство, так и после получения такого разрешения – в процессе строительства, реконструкции, капитального ремонта ОКС³.

Необходимо отметить, что в связи с изменениями ст. 51 ГрК РФ на основании закона № 342-ФЗ полностью утратили актуальность выводы Постановления Президиума Верховного Суда РФ от 11.11.2015 по делу № 301-ПЭК15 (А65-4542/2014), где суд указал, что перечень оснований для внесения изменений в разрешение на строительство не является исчерпывающим, но внесение изменений должно быть обусловлено необходимостью, выявленной в процессе строительства объекта. Теперь изменения могут быть по воле застройщика, но фактически состав предоставляемых в уполномоченный орган документов для учёта таких изменений в разрешении на строительство аналогичен получению нового разрешения на строительство, т. е. во многом «изменения» утратили какой-либо смысл.

Поскольку любые изменения в ПД требуют прохождения проектного или экспертного сопровождения, а в состав документов, обязательно предоставляемых для выдачи разрешения на строительство, входят материалы, содержащиеся в ПД, и подтверждения изменений ПД, полученные в порядке проектного или экспертного сопровождения (пп.пп. 3, 4.2, 4.3 п. 7 ст. 51 ГрК РФ), фактически создаётся ситуация, при которой изменение в ПД влечёт не только необходимость повторной экспертизы, но и внесение изменений в разрешение на строительство.

На практике изменение ПД осуществляется так называемыми авторскими листами без процедуры прохождения повторной экспертизы. Под авторскими листами понимаются изменения документации, вносимые разработчиком ПД по поручению застройщика. При этом судебная практика ранее признавала использование таких листов допустимым. Например, в Постановлении Тринадцатого арбитражного апелляционного суда от 11.02.2014 по делу № А56-26334/2012 суд допустил возможность отклонения выполненных работ от ПД, прошедшей экспертизу, если такие работы обоснованы авторскими листами, в то время как формально указанный подход не соответствует требованиям закона. В настоящее время аналогичная процедура может быть признана законной, если осуществляется в рамках «проектного сопровождения» проекта.

Постановление Правительства РФ № 145 дополнено антикризисными мерами, связанными с прохождением повторной государственной экспертизы ПД при её изменении в связи с увели-

¹ Письмо Минстроя России от 26.10.2022 № 55956-СМ/08 «О направлении методических рекомендаций «О реализации главным инженером проекта положений части 3.8 статьи 49 Градостроительного кодекса Российской Федерации в части внесения изменений в проектную документацию».

² Письмо Минстроя России от 18.10.2018 № 42268 ОД/08 «По вопросам проведения государственной экспертизы проектной документации».

³ Письмо Минрегиона России от 20.12.2011 № 35214-ДШ/08 «О направлении проектной документации на повторную государственную экспертизу».

чением цен на строительные ресурсы, если объект создаётся в рамках отношений с публичным субъектом¹.

В случае принятия публичным субъектом или заказчиком² решения в части изменения (увеличения) цены государственного (муниципального) контракта, составляющей 100 млн руб. и более, предметом которого является выполнение работ по строительству, реконструкции, капитальному ремонту, сносу ОКС, проведению работ по сохранению ОКН, заключённого до 31.12.2022, в отношении объектов, указанных в п. 2 Постановления Правительства РФ № 145, в связи с увеличением цен на строительные ресурсы, используемые при исполнении такого контракта, и внесения соответствующих изменений в ПД таких объектов проводится повторная государственная экспертиза ПД в части проверки достоверности определения сметной стоимости с выдачей соответствующего заключения. Для проведения такой экспертизы представляется сметная документация, рассчитанная в уровне цен на дату представления документов для проведения повторной государственной экспертизы в порядке, определённом приказом Минстроя³.

При подготовке такой сметной документации не допускается изменение физических объёмов работ, конструктивных, организационно-технологических и других решений, предусмотренных ПД (актом, утверждённым застройщиком или техническим заказчиком и содержащим перечень дефектов оснований, строительных конструкций, систем инженерно-технического обеспечения и сетей инженерно-технического обеспечения с указанием качественных и количественных характеристик таких дефектов, и заданием застройщика или технического заказчика на проектирование в зависимости от содержания работ).

В случае изменения условий концессионного соглашения в связи с увеличением в 2021 и 2022 годах цен на строительные ресурсы, подлежащие поставке и (или) использованию при исполнении такого соглашения, проводится повторная государственная экспертиза ПД в части проверки достоверности определения сметной стоимости с выдачей соответствующего заключения. При подготовке сметной документации не допускается изменение физических объёмов работ, конструктивных, организационно-технологических и других решений, предусмотренных ПД.

Аналогичные правила предусмотрены при изменении условий соглашения о государственно-частном партнёрстве либо соглашения о муниципально-частном партнёрстве при тех же условиях.

Также отметим, что Постановлением Правительства РФ от 04.04.2022 № 579⁴ предусмотрены антикризисные меры и установлено, что государственная экспертиза ПД по решению застройщика может не проводиться в отношении изменений в ПД, получившую положительное заключение государственной экспертизы ПД, если такие изменения:

- соответствуют требованиям пп.пп. 2–4 п. 3.8 ст. 49 ГрК РФ;
- связаны с заменой строительных ресурсов на аналоги;
- не приводят к увеличению сметной стоимости строительства, реконструкции, капитального ремонта более чем на 30% и свыше 100 млн руб.

¹ Постановления Правительства РФ от 09.08.2021 № 1315 «О внесении изменений в некоторые акты Правительства Российской Федерации», от 31.12.2021 № 2594 «О внесении изменений в некоторые акты Правительства Российской Федерации», от 23.03.2022 № 439 «О внесении изменений в некоторые акты Правительства Российской Федерации», от 23.06.2022 № 1126 «О внесении изменений в некоторые акты Правительства Российской Федерации», от 28.07.2022 № 1344 «О внесении изменений в некоторые акты Правительства Российской Федерации».

² В порядке, установленном Постановлением Правительства РФ от 16.04.2022 № 680 «Об установлении порядка и случаев изменения существенных условий государственных и муниципальных контрактов, предметом которых является выполнение работ по строительству, реконструкции, капитальному ремонту, сносу объекта капитального строительства, проведение работ по сохранению объектов культурного наследия».

³ Приказ Минстроя России от 23.12.2019 № 841/пр «Об утверждении Порядка определения начальной (максимальной) цены контракта, цены контракта, заключаемого с единственным поставщиком (подрядчиком, исполнителем), начальной цены единицы товара, работы, услуги при осуществлении закупок в сфере градостроительной деятельности (за исключением территориального планирования) и Методики составления сметы контракта, предметом которого являются строительство, реконструкция объектов капитального строительства».

⁴ Постановление Правительства РФ от 04.04.2022 № 579 «Об установлении особенностей внесения изменений в проектную документацию и (или) результаты инженерных изысканий, получившие положительное заключение государственной экспертизы, в том числе в связи с заменой строительных ресурсов на аналоги, особенностей и случаев проведения государственной экспертизы проектной документации».

Если изменения ПД, связанные с заменой строительных ресурсов на аналоги, приводят к увеличению сметной стоимости строительства более чем на 30 процентов и свыше 100 млн руб., то проводится повторная государственная экспертиза ПД в части проверки достоверности определения сметной стоимости строительства ОКС с выдачей соответствующего заключения.

Плата за проведение такой экспертизы не взимается, срок проведения не может превышать 14 рабочих дней.

Указанные особенности распространяются на правоотношения, связанные с внесением изменений в ПД и (или) результаты инженерных изысканий, получившие положительное заключение государственной экспертизы до 14.04.2022, а также возникшие на основании заявлений застройщиков, технических заказчиков и лиц, обеспечивших выполнение инженерных изысканий и (или) подготовку ПД в случаях, предусмотренных п.п. 1.1 и 1.2 ст. 48 ГрК РФ, поданных с 14.04.2022 по 31.12.2023¹.

Помимо этого, в целях ускорения и упрощения процедур прохождения государственной экспертизы проектной документации для объектов, необходимых для целей и обороны и безопасности, было принято постановление Правительства РФ № 223², которое установило целый ряд особенностей проведения экспертизы: например, исключение требования о прохождении государственной экологической экспертизы, возможность передачи ПД на экспертизу по отдельным разделам по мере её готовности и т. п.

1.5.6. Типовая проектная документация

Общие положения

До 1 сентября 2016 года ГрК РФ содержал регулирование типовой проектной документации. В соответствии с п. 3 ст. 49 ГрК РФ типовой проектной документацией являлась проектная документация объектов капитального строительства, получившая положительное заключение государственной экспертизы или негосударственной экспертизы и пригодная к применению неоднократно/повторно.

Федеральным законом от 03.07.2016 № 368-ФЗ типовая проектная документация исключена из ГрК РФ и введена ст. 48.2 ГрК РФ, регулирующая проектную документацию повторного использования (далее – ПДПИ).

С принятием Федерального закона от 03.08.2018 № 342-ФЗ (далее – закон № 342-ФЗ) были внесены изменения в ст. 48.2 ГрК РФ, в отношении ПДПИ уточнены и дополнены положения об условиях и порядке признания проектной документации экономически эффективной (далее – ЭЭПДПИ).

Законом от 01.07.2021 № 275-ФЗ³ в ст. 48.2 ГрК РФ внесены изменения, и институт ЭЭПДПИ заменён на институт типовой ПД⁴. Типовой ПД в порядке, установленном Правительством РФ, может быть признана ПД, получившая положительное заключение государственной экспертизы ПД и использованная при строительстве, реконструкции ОКС (за исключением ПД объекта ИЖС⁵), в отношении которого получено разрешение о его вводе в эксплуатацию, по решению Минстроя РФ.

¹ В редакции Постановления Правительства РФ от 29.12.2022 № 2500 «О внесении изменений в некоторые акты Правительства Российской Федерации».

² Постановление Правительства РФ от 15.02.2023 № 223 «Об утверждении особенностей проведения государственной экспертизы проектной документации объектов капитального строительства, строительство, реконструкция которых осуществляются в рамках реализации проектов (объектов) с особым статусом, необходимых для обеспечения обороноспособности и безопасности государства, выдачи разрешений на строительство указанных объектов капитального строительства, разрешений на ввод указанных объектов капитального строительства в эксплуатацию».

³ Федеральный закон от 01.07.2021 № 275-ФЗ «О внесении изменений в Градостроительный кодекс Российской Федерации и отдельные законодательные акты Российской Федерации».

⁴ До 01.09.2016 ГрК РФ содержал регулирование типовой ПД, которая была заменена институтом ПДПИ.

⁵ В редакции Федерального закона от 14.07.2022 № 350-ФЗ «О внесении изменений в Градостроительный кодекс Российской Федерации и отдельные законодательные акты Российской Федерации».

Функционально-технологическое, конструктивное, инженерно-техническое и иное решение, содержащееся в типовой ПД, по решению уполномоченного Правительством РФ федерального органа исполнительной власти или подведомственного ему учреждения может быть признано типовым проектным решением.

Порядок признания ПД типовой ПД установлены Постановлением Правительства РФ от 01.03.2022 № 278¹.

Порядок признания решения, содержащегося в типовой ПД, типовым проектным решением, а также особенности признания ПД объекта ИЖС типовой ПД также устанавливаются Правительством РФ².

Застройщик, технический заказчик или лицо, обеспечившее выполнение инженерных изысканий и (или) подготовку ПД в случаях, предусмотренных п.п. 1.1 и 1.2 ст. 48 ГрК РФ, обеспечивающие подготовку ПД с использованием ЭЭПДПИ до 01.10.2021, завершают такую подготовку по ранее действовавшим правилам (п. 5 ст. 6 закона № 275-ФЗ).

Постановлением Правительства РФ от 01.03.2022 № 278 установлено, что ПД может быть признана типовой ПД при соответствии следующим критериям:

- ОКС, строительство которого предусмотрено ПД, имеет подтверждённый заключением государственной экспертизы класс энергетической эффективности не ниже класса «С» (ПД может быть признана типовой ПД вне зависимости от наличия у объекта класса энергетической эффективности, когда на объект не распространяются требования энергетической эффективности);
- ПД не содержит сведения, составляющие государственную тайну.

ПД, предусматривающая строительство многоквартирного дома, может быть признана типовой ПД при условии соответствия вышеуказанным критериям и наличия в ней проектных решений по оснащению ОКС индивидуальными, общими и коллективными (общедомовыми) приборами учёта электрической энергии, которые обеспечивают возможность их присоединения к интеллектуальным системам учёта электрической энергии (мощности).

Сведения о типовой ПД включаются в Единый государственный реестр заключений экспертизы проектной документации объектов капитального строительства, правила формирования которого утверждены Постановлением Правительства РФ от 24.07.2017 № 878³. Порядок ведения реестра и предоставления содержащихся в нём сведений и документов утверждён Минстроем России⁴. Ранее в указанный реестр включались сведения об ЭЭПДПИ. Установлено, что ЭЭПДПИ, сведения о которой по состоянию на 01.10.2021 включены в Единый государственный реестр заключений экспертизы проектной документации объектов капитального строительства, признаётся типовой ПД (п. 4 ст. 6 закона от 01.07.2021 № 275-ФЗ).

Срок применения типовой ПД составляет 5 лет со дня включения сведений о признании ПД типовой ПД в единый реестр.

Со дня включения сведений о типовой ПД в единый реестр застройщик, технический заказчик, лицо, обеспечившее выполнение инженерных изысканий и (или) подготовку ПД в случаях, предусмотренных п.п. 1.1 и 1.2 ст. 48 ГрК РФ, при осуществлении архитектурно-строительного проектирования, строительства, реконструкции ОКС вправе использовать типовую ПД, подго-

¹ Постановление Правительства РФ от 01.03.2022 № 278 «Об утверждении Правил принятия решения о признании проектной документации типовой проектной документацией и отмены такого решения, Правил использования типовой проектной документации, об изменении и признании утратившими силу некоторых актов и отдельных положений некоторых актов Правительства Российской Федерации» (в ред. Постановления Правительства РФ от 25.03.2023 № 474).

² В настоящее время порядок не установлен.

³ Постановление Правительства РФ от 24.07.2017 № 878 «О порядке формирования единого государственного реестра заключений экспертизы проектной документации объектов капитального строительства и внесении изменений в Постановление Правительства Российской Федерации от 05.03.2007 № 145».

⁴ Приказ Минстроя России от 22.02.2018 № 115/пр «Об утверждении порядка ведения единого государственного реестра заключений экспертизы проектной документации объектов капитального строительства и предоставления содержащихся в нём сведений и документов».

товленную применительно к ОКС, аналогичному по назначению, проектной мощности, природным и иным условиям территории, на которой планируется осуществлять такие строительство, реконструкцию.

Критерии аналогичности проектируемого ОКС и ОКС, применительно к которому подготовлена ПД, в отношении которой принято решение о применении типовой ПД, установлены Приказом Минстроя России от 02.03.2022 № 135/пр¹.

К таким критериям отнесены:

1. Соответствие назначения проектируемого ОКС и назначения ОКС, применительно к которому подготовлена ПД, в отношении которой принято решение о признании её типовой ПД.
2. Мощность проектируемого объекта соответствует мощности ОКС (допустимое отклонение значения составляет не более 10%).
3. Площадь и (или) протяжённость² проектируемого объекта соответствует площади и (или) протяжённости ОКС (допустимое отклонение значения составляет не более 10 %).
4. Природные условия территории, на которой планируется осуществлять строительство (климатический район и подрайон, ветровой район, снеговой район, интенсивность сейсмических воздействий, инженерно-геологические условия) проектируемого объекта, соответствуют природным условиям территории, на которой расположен ОКС.

Основным последствием использования типовой ПД является то, что согласно п. 5.1 ст. 49 ГрК РФ при проведении экспертизы ПД, подготовленной с использованием типовой ПД, оценка разделов ПД, в которые не вносились изменения, на предмет соответствия этих разделов требованиям технических регламентов не проводится.

Застройщик или технический заказчик при использовании типовой ПД вправе внести изменения в ПД в случае:

- изменения ПД в рамках проектного сопровождения (в соответствии с п. 15.2 ст. 48 ГрК РФ);
- изменения ПД, касающегося планировочной организации земельного участка и (или) инженерно-геологических условий района (площадки, участка, трассы), на территории которых планируется строительство, реконструкция ОКС – в данном случае проводится оценка соответствия изменений, внесенных в типовую ПД, требованиям технических регламентов, санитарно-эпидемиологическим требованиям, требованиям в области охраны окружающей среды, требованиям государственной охраны объектов культурного наследия, требованиям к безопасному использованию атомной энергии, требованиям промышленной безопасности, требованиям к обеспечению надёжности и безопасности электроэнергетических систем и объектов электроэнергетики, требованиям антитеррористической защищённости объекта, заданию застройщика или технического заказчика на проектирование, результатам инженерных изысканий, включая оценку совместимости изменений, внесённых в ПД, с частью ПД, в которую указаны изменения не вносились.

Обязательное использование типовой ПД

С обязательным использованием типовой ПД со дня включения сведений о типовой ПД, исключительное право на которую принадлежит публично-правовому образованию, в единый реестр, осуществляется подготовка ПД для строительства аналогичного ОКС, финансирование

¹ Приказ Минстроя России от 02.03.2022 № 135/пр «Об утверждении критериев, на основании которых устанавливается аналогичность проектируемого объекта капитального строительства и объекта капитального строительства, применительно к которому подготовлена проектная документация, в отношении которой принято решение о применении типовой проектной документации, и о внесении изменений в некоторые приказы Министерства строительства и жилищно-коммунального хозяйства Российской Федерации по вопросам применения типовой проектной документации».

² Указывается для линейных объектов капитального строительства.

которого обеспечивается федеральным органом исполнительной власти, органом исполнительной власти субъекта РФ, органом местного самоуправления, юридическим лицом, созданным публично-правовым образованием, юридическим лицом, доля публично-правового образования в уставном (складочном) капитале которого составляет более 50 %. При этом использование типовой ПД осуществляется ими на безвозмездной основе (п. 5 ст. 48.2 ГрК РФ).

Таким образом, при выполнении строительства, например, по государственным контрактам, ПД должна готовиться с использованием типовой ПД.

Исключения из правила об обязательности использования типовой ПД установлены только в отношении подготовки ПД в случаях (п. 5 Правил использования типовой ПД, утверждённых Постановлением Правительства РФ от 01.03.2022 № 278):

- строительства особо опасных, технически сложных ОКС;
- строительства иных определённых главным распорядителем средств соответствующего бюджета ОКС;
- подготовки ПД на основании концессионных соглашений, соглашений о государственном частном партнерстве;
- реконструкции, капитального ремонта ОКС;
- проведения работ по сохранению ОКН.

Очевидная выгода в использовании типовой ПД состоит в существенном сокращении сроков (нет необходимости делать документацию и, главное, проходить экспертизу), а также снижении уровня затрат на реализацию проекта. Например, при необходимости возведения детского сада в рамках выполнения социальных обязательств возможно использование аналогичного проекта детского сада и его адаптация с привязкой к участку застройки без повторной экспертизы ПД.

1.5.7. Экспертиза проектной документации и результатов инженерных изысканий

ПД объектов капитального строительства и результаты инженерных изысканий, выполненных для подготовки такой ПД, по общему правилу подлежат экспертизе, за исключением случаев, предусмотренных ГрК РФ.

Объекты экспертизы в соответствии с ГрК РФ (ст. 49):

- ПД (в её составе могут быть результаты инженерных изысканий, а также сметная стоимость строительства, реконструкции, капитального ремонта ОКС¹);
- результаты инженерных изысканий;
- сметная стоимость строительства, реконструкции, капитального ремонта ОКС на предмет достоверности её определения².

С 17.01.2020 проведение проверки достоверности определения сметной стоимости в случаях, установленных п. 2 ст. 8.3 ГрК РФ, осуществляется в ходе проведения государственной экспертизы ПД в порядке, установленном Постановлением от 05.03.2007 № 145. При этом такая проверка может осуществляться отдельно от оценки соответствия ПД.

В случае, если сметная стоимость капитального ремонта ОКС не превышает 10 млн руб., такая сметная стоимость подлежит проверке достоверности её определения, если это предусмотрено договором (п. 2 ст. 8.3 ГрК РФ, п. 27 (5) Постановления № 145).

¹ В данном случае, после получения положительного заключения государственной экспертизы ПД проводится дополнительная государственная экспертиза (п. 5.5 ст. 49 ГрК РФ).

² Постановление Правительства от 31.12.2019 № 1948 «О внесении изменений в некоторые акты Правительства Российской Федерации и признании утратившими силу некоторых актов и отдельных положений некоторых актов Правительства Российской Федерации».

Заключение о достоверности определения сметной стоимости строительства, реконструкции, капитального ремонта ОКС, работ по сохранению ОКН (памятников истории и культуры) народов РФ, подготовленное в соответствии с нормативными правовыми актами, действовавшими до 17.01.2020, приравнивается к положительному заключению государственной экспертизы ПД, проведённой в объёме проверки достоверности определения сметной стоимости строительства, реконструкции, капитального ремонта ОКС, работ по сохранению ОКН (памятников истории и культуры) народов РФ¹.

Предметом экспертизы ПД являются:

- 1) оценка соответствия ПД:
 - требованиям технических регламентов;
 - санитарно-эпидемиологическим требованиям;
 - требованиям в области охраны окружающей среды²;
 - требованиям государственной охраны ОКН;
 - требованиям к безопасному использованию атомной энергии;
 - требованиям промышленной безопасности;
 - требованиям к обеспечению надёжности и безопасности электроэнергетических систем и объектов электроэнергетики;
 - требованиям антитеррористической защищённости объекта;
 - заданию застройщика или технического заказчика на проектирование;
 - результатам инженерных изысканий;
- 2) проверка достоверности определения сметной стоимости ОКС.

Федеральным законом от 14.07.2022 № 350-ФЗ³ введён п. 15.5 ст. 48 ГрК РФ, в соответствии с которым оценка соответствия разделов проектной документации ОКС, изменений в них может осуществляться в форме экспертного сопровождения органом исполнительной власти или уполномоченной организацией до направления ПД на экспертизу.

При проведении государственной экспертизы ПД многоквартирных домов и (или) иных объектов недвижимости, сведения о которых включены в единый реестр проблемных объектов в соответствии с законом № 214-ФЗ, в целях финансирования публично-правовой компанией «Фонд развития территорий» или фондом субъекта РФ мероприятий по завершению строительства многоквартирных домов и (или) иных объектов недвижимости оценка соответствия такой ПД требованиям пп. 1 п. 5 ст. 49 ГрК РФ не осуществляется, если в отношении такой ПД ранее было получено заключение экспертизы ПД и в неё не были внесены изменения, требующие проведения экспертизы ПД⁴. В этом случае предметом государственной экспертизы ПД является проверка достоверности определения сметной стоимости ОКС, предусмотренная пп. 2 п. 5 ст. 49 ГрК РФ.

В отношении результатов инженерных изысканий проверяется только соответствие таких результатов требованиям технических регламентов.

Необходимо обратить внимание, что ГрК РФ не предусматривает в рамках экспертизы ПД проверку её соответствия требованиям градерегламента. В проанализированной судебной практике отсутствуют случаи споров относительно указанного замечания.

¹ Пп. «б» п. 3 Постановления Правительства от 31.12.2019 № 1948.

² При проведении государственной экологической экспертизы ПД последняя проводится с государственной экспертизой ПД по принципу «одного окна» (Постановление Правительства РФ от 20.12.2021 № 2366 «О проведении государственной экспертизы проектной документации и государственной экологической экспертизы проектной документации по принципу «одного окна»).

³ Федеральный закон от 14.07.2022 № 350-ФЗ «О внесении изменений в Градостроительный кодекс Российской Федерации и отдельные законодательные акты Российской Федерации».

⁴ П. 5.6 ст. 49 ГрК РФ, введён Федеральным законом от 29.12.2020 № 468-ФЗ «О внесении изменений в Градостроительный кодекс Российской Федерации и отдельные законодательные акты Российской Федерации».

Постановлением Правительства РФ от 12.09.2020 № 1417¹ утверждён порядок формирования и ведения реестра документов, содержащих требования, подлежащие применению при проведении экспертизы ПД и (или) экспертизы результатов инженерных изысканий. Реестр состоит из 11 разделов и предназначен для обеспечения заинтересованных лиц информацией о требованиях, подлежащих применению при проведении экспертизы ПД и (или) экспертизы результатов инженерных изысканий.

Виды экспертизы ПД:

1. В зависимости от обязательности экспертизы:
 - а) обязательная – требуется вне зависимости от воли застройщика;
 - б) необязательная – отсутствие экспертизы не препятствует строительству, при этом застройщик вправе по своему желанию направить документацию на экспертизу.
2. В зависимости от лиц, которые проводят экспертизу:
 - а) государственная – проводится уполномоченными государственными органами или созданными ими бюджетными или автономными учреждениями (подразделяется на федеральную – проводится уполномоченным федеральным органом, подведомственным учреждением, региональную – проводится уполномоченным региональным органом или подведомственным учреждением), а также государственной корпорацией по атомной энергии «Росатом»;
 - б) негосударственная² – проводится специально аккредитованными частными организациями.

Случаи, когда ПД не требует экспертизы:

1. Объекты индивидуального жилищного строительства, садовые дома.
2. Дома блокированной застройки в случае, если количество этажей в таких домах не превышает трех, при этом количество всех домов блокированной застройки в одном ряду не превышает десяти и их строительство или реконструкция осуществляется без привлечения средств бюджетов бюджетной системы РФ.
3. Отдельно стоящие ОКС с количеством этажей не более чем два, общая площадь которых составляет не более чем 1500 кв. м, не являющиеся особо опасными, технически сложными или уникальными объектами (ст. 48.1 ГрК РФ), с одним из следующих назначений:
 - а) не предназначены для проживания граждан и осуществления производственной деятельности, т. е. нежилые непроизводственные объекты;
 - б) предназначены для осуществления производственной деятельности, не требующей санитарно-защитных зон либо если такие зоны не выходят за пределы участка, на котором планируется их размещение.
4. Буровые скважины, предусмотренные утверждённым надлежащим образом техническим проектом разработки месторождений полезных ископаемых или иной ПД на выполнение работ, связанных с использованием участками недр.
5. Объекты, для строительства или реконструкции которых не требуется разрешение на строительство³.
6. В отношении разделов ПД, подготовленных для проведения капитального ремонта ОКС.

¹ Постановление Правительства РФ от 12.09.2020 № 1417 «Об утверждении Правил формирования и ведения реестра документов, содержащих требования, подлежащие применению при проведении экспертизы проектной документации и (или) экспертизы результатов инженерных изысканий, а также документов по стандартизации, содержащих требования, подлежащие применению при осуществлении архитектурно-строительного проектирования, строительства, реконструкции, эксплуатации и сноса объектов капитального строительства».

² Регулируется Постановлением Правительства РФ от 31.03.2012 № 272 «Об утверждении Положения об организации и проведении негосударственной экспертизы проектной документации и (или) результатов инженерных изысканий» (далее – Постановление № 272).

³ Такие случаи определены в п. 17 ст. 51 ГрК РФ.

7. Повторно применяемая ПД (или её модификации), получившая положительное заключение экспертизы до 01.09.2016 при наличии разрешения на строительство (ФЗ от 03.07.2016 № 368-ФЗ).
8. ПД, подготовленная с использованием типовой ПД в части разделов, в которые не вносились изменения (п. 5.1 ст. 49 ГрК РФ).
9. При предоставлении согласования отдельных разделов ПД, предусмотренного п. 15.5 ст. 48 ГрК РФ, в части данных разделов при условии, что в них не вносились изменения.
10. Иные случаи, установленные Правительством РФ.

Законом¹ прямо установлены исключения из случаев п. 2 ст. 49 ГрК РФ, связанные с особыми свойствами планируемого расположения объектов, когда обязательно проведение экспертизы ПД:

- если размещение объектов планируется в границах охранных зон трубопроводов;
- если объекты капитального строительства, указанные в пп.п. 4 и 5 п. 2 ст. 49 ГрК РФ, относятся к объектам массового пребывания граждан. Критерии отнесения объектов к объектам массового пребывания граждан утверждены Приказом Минстроя России от 10.04.2020 № 198/пр².

Применительно к экспертизе результатов инженерных изысканий также установлены случаи, когда не требуется её проведение, – во всех случаях, когда не нужна экспертиза ПД либо не требуется получение разрешения на строительство, за исключением случаев, если сметная стоимость строительства, реконструкции, капитального ремонта ОКС подлежит проверке на предмет достоверности её определения (п. 3.3 ст. 49 ГрК РФ).

ОКС, в отношении которых обязательно проведение исключительно государственной экспертизы ПД и результатов инженерных изысканий, выполненных для подготовки такой документации, указаны в п. 3.4 ст. 49 ГрК РФ, и к ним относятся:

- 1) объекты, указанные в пп. 5.1 п. 1 ст. 6 ГрК РФ³;
- 2) объекты, сметная стоимость строительства, реконструкции, капитального ремонта которых в соответствии с требованиями ГрК РФ подлежит проверке на предмет достоверности её определения, за исключением случаев строительства, реконструкции, капитального ремонта линейных объектов и сооружений на них для выполнения мероприятий по подключению (технологическому присоединению) ОКС к сетям газораспределения;
- 3) ОКН регионального и местного значения (в случае, если при проведении работ по сохранению ОКН регионального или местного значения затрагиваются конструктивные и другие характеристики надёжности и безопасности указанного объекта);
- 4) объекты, строительство, реконструкцию которых предполагается осуществлять в границах особо охраняемых природных территорий;

¹ П.п. 2.1 и 2.2 ст. 49 ГрК РФ.

² Приказ Минстроя России от 10.04.2020 № 198/пр «О критериях отнесения объектов, указанных в пунктах 4 и 5 части 2 статьи 49 Градостроительного кодекса Российской Федерации, к объектам массового пребывания граждан». Начало действия – 13.06.2020.

³ Это объекты, строительство, реконструкцию которых предполагается осуществлять на территориях посольств, консульств и представительств РФ за рубежом, в исключительной экономической зоне РФ, на континентальном шельфе РФ, во внутренних морских водах, в территориальном море РФ, объекты обороны и безопасности, иные объекты, сведения о которых составляют государственную тайну, автомобильные дороги федерального значения, ОКС инфраструктуры железнодорожного транспорта общего пользования и ОКС инфраструктуры воздушного транспорта (в случае строительства данных объектов в рамках концессионного соглашения или иных соглашений, предусматривающих возникновение права собственности РФ на данные объекты), ОКН (памятники истории и культуры) федерального значения (в случае, если при проведении работ по сохранению ОКН затрагиваются конструктивные и другие характеристики надёжности и безопасности такого объекта), указанные в ст. 48.1 ГрК РФ особо опасные, технически сложные и уникальные объекты, объекты размещения отходов, объекты обезвреживания отходов, иные объекты, определённые Правительством РФ.

- 5) объекты размещения отходов, объекты обезвреживания отходов;
- 6) объекты, строительство, реконструкцию которых предполагается осуществлять на территориях двух и более субъектов РФ, включая осуществляемую на территории одного субъекта РФ реконструкцию объектов, расположенных на территориях двух и более субъектов РФ. В отношении таких объектов с 31.07.2020 предусмотрено право при строительстве или реконструкции объектов, расположенных на территории двух субъектов РФ, предоставлять ПД на экспертизу в региональную экспертизу¹. Ранее было предусмотрено только направление на федеральную экспертизу.

Процедура проведения государственной и негосударственной экспертизы

Обратиться с заявлением о проведении государственной экспертизы вправе технический заказчик, застройщик или уполномоченное кем-либо из них лицо, а также лицо, обеспечившее выполнение инженерных изысканий и (или) подготовку ПД в случаях, предусмотренных п.п. 1.1 и 1.2 ст. 48 ГрК РФ.

Срок проведения государственной экспертизы определяется сложностью ОКС, но не должен превышать 42 рабочих дня. Указанный срок может быть продлён по заявлению застройщика или технического заказчика не более чем на 20 рабочих дней (п. 7 ст. 49 ГрК РФ). Законом № 275-ФЗ² в п. 7 ст. 49 ГрК РФ внесены изменения, согласно которым в случаях и в порядке, определенных Правительством РФ, по заявлению указанных лиц срок может быть продлён ещё не более чем на 30 рабочих дней.

Постановлением Правительства РФ от 30.11.2021 № 2110³ внесены изменения в Постановление Правительства РФ от 05.03.2007 № 145, которыми установлены случаи и порядок продления срока проведения государственной экспертизы.

Так, в отношении ОКС, являющихся объектами федерального значения, объектами регионального значения, объектами местного значения, а также ОКС, строительство или реконструкция которых планируется в рамках национальных проектов, федеральных проектов, не включённых в национальные проекты, государственных программ РФ, федеральных адресных инвестиционных программ, государственных программ субъектов РФ, муниципальных программ, срок проведения государственной экспертизы может быть продлён ещё не более чем на 30 рабочих дней по решению организации по проведению государственной экспертизы, которой проводится государственная экспертиза соответствующих ПД в следующих случаях:

- одобрение президиумом (штабом) Правительственной комиссии по региональному развитию в РФ продления срока проведения государственной экспертизы, если государственная экспертиза проводится государственным (бюджетным или автономным) учреждением, подведомственным Минстрою;
- одобрение высшим должностным лицом (руководителем высшего исполнительного органа государственной власти) субъекта РФ или межведомственным коллегиальным органом, создаваемым высшим должностным лицом субъекта РФ (руководителем высшего исполнительного органа государственной власти субъекта РФ), продления срока проведения государственной экспертизы, если государственная экспертиза проводится уполномоченным на проведение государственной экспертизы органом исполнительной власти субъекта РФ или подведомственным этому органу государственным (бюджетным или автономным) учреждением.

¹ Федеральный закон от 31.07.2020 № 264-ФЗ «О внесении изменений в Градостроительный кодекс Российской Федерации и отдельные законодательные акты Российской Федерации».

² Федеральный закон от 01.07.2021 № 275-ФЗ «О внесении изменений в Градостроительный кодекс Российской Федерации и отдельные законодательные акты Российской Федерации».

³ Постановление Правительства РФ от 30.11.2021 № 2110 «О внесении изменений в постановление Правительства Российской Федерации от 05.03.2007 № 145».

В качестве меры поддержки строительной деятельности Постановлением Правительства РФ от 04.04.2022 № 579¹ установлено, что организации, осуществляющие проведение государственной экспертизы ПД, продлевают сроки проведения государственной экспертизы ПД, представленной для проведения государственной экспертизы до 31.12.2023, на основании заявления застройщика, технического заказчика или лица, обеспечившего выполнение инженерных изысканий и (или) подготовку ПД в случаях, предусмотренных п.п. 1.1 и 1.2 ст. 48 ГрК РФ. Такое продление допускается неоднократно.

При реализации своего права на продление срока проведения государственной экспертизы ПД заявителям рекомендовано пользоваться именно нормами о продлении сроков, предусмотренными Постановлением Правительства РФ от 04.04.2022 № 579².

Законодательством субъектов РФ могут устанавливаться более короткие сроки проведения государственной экспертизы в отношении объектов, государственная экспертиза по которым проводится органами исполнительной власти субъектов РФ или подведомственными им государственными учреждениями.

П. 5.3 ст. 49 ГрК РФ предусматривается предоставление ПД и (или) результатов инженерных изысканий, а также иных документов в электронной форме, в том числе в форме информационной модели, за исключением случаев, если необходимые для проведения государственной экспертизы документы содержат сведения, составляющие государственную тайну. Такой статус сведений также является исключением из правила п. 7.1 ст. 49 ГрК РФ о том, что не допускается выдача заключения экспертизы до включения сведений о таком заключении в Единый государственный реестр заключений.

Отметим, что с 01.07.2019 законом № 342-ФЗ в пп. 1 п. 8 ст. 49 ГрК РФ внесены изменения, согласно которым основанием для отказа в принятии ПД и (или) результатов инженерных изысканий, направленных на экспертизу, является отсутствие в составе ПД разделов, которые подлежат включению в состав такой документации в соответствии с требованиями, установленными Правительством РФ.

Итогом экспертизы результатов инженерных изысканий является заключение о соответствии (положительное заключение) или несоответствии (отрицательное заключение) результатов инженерных изысканий требованиям технических регламентов.

Результатом экспертизы ПД является заключение:

- 1) о соответствии (положительное заключение) или несоответствии (отрицательное заключение) ПД результатам инженерных изысканий, заданию на проектирование, требованиям, предусмотренным пп. 1 п. 5 ст. 49 ГрК РФ (за исключением случаев проведения экспертизы проектной документации для проверки сметной стоимости работ, на объектах, в отношении ПД которых по общим правилам экспертиза не проводится);
- 2) о достоверности (положительное заключение) или недостоверности (отрицательное заключение) определения сметной стоимости строительства ОКС.

Отметим также, что в качестве антикризисной меры Приказом ФАУ «Главгосэкспертиза России» от 11.03.2022 № 46³ утверждён временный порядок проведения государственной экспертизы ПД и результатов инженерных изысканий в ФАУ «Главгосэкспертиза России» (далее – учреждение) в связи с введением моратория на подготовку отрицательных заключений

¹ В редакции Постановления Правительства РФ от 29.12.2022 № 2500 «О внесении изменений в некоторые акты Правительства Российской Федерации».

² Письмо Минстроя России от 12.04.2022 № 15639-ИФ/11 «Об организации проведения государственной экспертизы проектной документации и результатов инженерных изысканий».

³ Приказ ФАУ «Главгосэкспертиза России» от 11.03.2022 № 46 «О Временном порядке проведения государственной экспертизы проектной документации и результатов инженерных изысканий в ФАУ «Главгосэкспертиза России» в связи с введением моратория на подготовку отрицательных заключений по результатам проведения государственной экспертизы проектной документации и результатов инженерных изысканий» (вместе с «Временным порядком проведения государственной экспертизы проектной документации и (или) результатов инженерных изысканий в ФАУ «Главгосэкспертиза России» в связи с введением моратория на подготовку отрицательных заключений по результатам проведения государственной экспертизы проектной документации и результатов инженерных изысканий»).

по результатам проведения такой экспертизы. Такой порядок предусматривает формирование дорожной карты по отработке выявленных специалистами проектной организации критичных замечаний и мониторинг ее исполнения со стороны учреждения. Разъяснено, что временный порядок распространяется только на процедуру проведения государственной экспертизы ПД и результатов инженерных изысканий, проводимую работниками учреждения.

Постановление Правительства № 145, устанавливающее в соответствии с п. 11 ст. 49 ГрК РФ порядок организации и проведения государственной экспертизы ПД и государственной экспертизы результатов инженерных изысканий, размер платы за проведение государственной экспертизы ПД и государственной экспертизы результатов инженерных изысканий, порядок взимания этой платы, было приведено в соответствие с новыми правилами ГрК РФ о порядке проведения экспертизы¹.

С 17.01.2020 Постановление Правительства РФ № 145 было дополнено следующими правилами: в п. 29 Постановления Правительства РФ № 145 предусматривается сокращённый до 30 рабочих дней срок проведения государственной экспертизы:

- а) результатов инженерных изысканий, которые направлены на государственную экспертизу до направления на эту экспертизу ПД;
- б) ПД или ПД и результатов инженерных изысканий в отношении ОКС, строительство, реконструкция и (или) капитальный ремонт которых будут осуществляться в особых экономических зонах;
- в) ПД в объёме проверки сметной стоимости в случае привлечения средств бюджетов бюджетной системы РФ.

В течение 20 рабочих дней проводится государственная экспертиза ПД и результатов инженерных изысканий в отношении жилых ОКС, в том числе со встроенно-пристроенными нежилыми помещениями, не относящихся к уникальным объектам.

Повторное (2 раза и более) направление на государственную экспертизу ПД (части ПД, в которую были внесены изменения) и (или) результатов инженерных изысканий (п.п. 44, 45 (12) Постановления № 145) предусматривается:

- а) после устранения недостатков, указанных в отрицательном заключении государственной экспертизы;
- б) при внесении изменений в ПД, получившую положительное заключение государственной экспертизы, не предусмотренных п. 3.8 ст. 49 ГрК РФ²;
- в) при внесении изменений в ПД, получившую положительное заключение государственной экспертизы, предусмотренных п. 3.8 ст. 49 ГрК РФ, – по инициативе заявителя;
- г) при внесении изменений в ПД, получившую положительное заключение государственной экспертизы, в случае если сметные нормативы и (или) сметные цены строительных ресурсов, с учётом которых были осуществлены расчёты сметной стоимости строительства, реконструкции, капитального ремонта, сноса такого объекта капитального строительства, изменились.

Повторная государственная экспертиза осуществляется в порядке, предусмотренном для проведения первичной государственной экспертизы, за исключением проведения экспертного сопровождения (п. 3.9 ст. 49 ГрК РФ).

Согласно п. 45.1 Постановления № 145 ПД и (или) результаты инженерных изысканий подлежат повторной экспертной оценке в полном объёме в случаях, если после проведения первичной (предыдущей повторной) государственной экспертизы в законодательство Российской

¹ Изменения внесены Постановлением Правительства от 31.12.2019 № 1948.

² П. 3.8 ст. 49 ГрК РФ предусматривает возможность по решению застройщика вносить изменения в ПД, получившую положительное заключение экспертизы ПД, без проведения экспертизы изменений, если такие изменения одновременно соответствуют критериям, установленным в указанном пункте (см. раздел 1.5.5 справочника).

Федерации внесены изменения, в соответствии с которыми изменилась организация по проведению государственной экспертизы.

В соответствии с изменениями, внесёнными Постановлением Правительства РФ от 01.10.2020 № 1590¹ в Постановление № 145, при проведении государственной экспертизы ПД, в том числе в части проверки достоверности определения сметной стоимости, ПД подлежит экспертной оценке в полном объёме в случае, если при проведении первичной (предыдущей повторной) государственной экспертизы такой ПД оценка соответствия ПД или проверка сметной стоимости не проводились (абз. 2 п. 45.1).

Оплата услуг по проведению государственной экспертизы производится заявителем независимо от результата государственной экспертизы. Размер платы рассчитывается в соответствии с разделом 8 Постановления № 145.

За проведение проверки сметной стоимости, осуществляемой без проведения государственной экспертизы результатов инженерных изысканий и оценки соответствия ПД, взимается плата в размере 20 процентов стоимости государственной экспертизы ПД и результатов инженерных изысканий, рассчитанной на момент представления документов для проведения проверки сметной стоимости (п. 57.1).

За проведение повторной государственной экспертизы взимается плата в размере 30 процентов размера платы за проведение первичной государственной экспертизы, рассчитанной на дату заключения договора о проведении повторной государственной экспертизы (п. 58).

В случаях проведения повторной экспертной оценки в полном объёме плата рассчитывается как за проведение первичной государственной экспертизы, рассчитанной на дату заключения договора о проведении повторной государственной экспертизы.

В случае представления на государственную экспертизу результатов инженерных изысканий, в отношении которых ранее выдано отрицательное заключение государственной экспертизы, вместе с ПД (которая ранее не направлялась на государственную экспертизу) плата за проведение такой государственной экспертизы рассчитывается как плата за проведение первичной государственной экспертизы, рассчитанная на дату заключения договора о проведении повторной государственной экспертизы.

В случае, если документы на проведение повторной государственной экспертизы в отношении жилых ОКС поданы в течение 10 рабочих дней после получения отрицательного заключения, плата за проведение повторной государственной экспертизы не взимается.

Негосударственная экспертиза осуществляется на основании заключённого в соответствии с гражданским законодательством РФ договора между заявителем и экспертной организацией, которым определяется порядок представления документов для проведения негосударственной экспертизы и устранения замечаний в представленных документах, срок проведения негосударственной экспертизы и размер платы за её проведение.

Процедуры проведения негосударственной экспертизы, в том числе подготовка экспертного заключения, его подписание, утверждение и обжалование, осуществляются в порядке, установленном для проведения государственной экспертизы ПД, с учётом особенностей, установленных Постановлением № 272².

1.5.8. Оспаривание заключения государственной и негосударственной экспертизы

Результатом экспертизы проектной документации является заключение о соответствии (положительное заключение) или несоответствии (отрицательное заключение) проектной документации установленным требованиям.

¹ Постановление Правительства РФ от 01.10.2020 № 1590 «О внесении изменений в некоторые акты Правительства Российской Федерации и признании утратившими силу отдельных положений Постановления Правительства Российской Федерации от 31.12.2019 № 1948».

² Постановление Правительства РФ от 31.03.2012 № 272 «Об утверждении Положения об организации и проведении негосударственной экспертизы проектной документации и (или) результатов инженерных изысканий».

На случай несогласия застройщика или технического заказчика с заключением в ГрК РФ предусмотрены следующие способы обжалования:

1. в судебном порядке (п. 10 ст. 49 ГрК РФ);
2. в экспертной комиссии, созданной Минрегионом России¹ (п. 12 ст. 49 ГрК РФ).

В соответствии с п. 10 ст. 49 ГрК РФ отрицательное заключение экспертизы может быть оспорено застройщиком или техническим заказчиком в судебном порядке.

Необходимо отметить, что вследствие неудачной формулировки нормы в судебной практике время от времени возникает вопрос о том, допускает ли закон обжалование положительного заключения и допускается ли обжалование иными заинтересованными лицами (помимо застройщика или технического заказчика). В большинстве случаев суды придерживаются позиции о том, что заключение о соответствии или несоответствии проектной документации установленным требованиям является ненормативным правовым актом независимо от результата проведённой экспертизы – положительного или отрицательного, а п. 10 ст. 49 ГрК РФ не исключает возможность оспаривания заинтересованным лицом в судебном порядке положительного заключения экспертизы как ненормативного правового акта². Указанная позиция в 2021 году подтверждена Верховным Судом РФ по делу № А40-21009/2020³, а в 2022 году и Конституционным судом РФ в определении от 29.09.2022 № 2344-О⁴. Конституционный суд РФ проверил на соответствие Конституции РФ положение п. 10 ст. 49 ГрК РФ в той мере, в которой суды не осуществляют проверку положительного заключения негосударственной экспертизы проектной документации, в связи с тем, что он может быть оспорен в установленном порядке.

Встречаются, впрочем, и другие решения⁵. Так, в 2015 году Верховным Судом РФ было отменено устоявшее в трёх инстанциях определение районного суда, который исходил из того, что в силу п. 10 ст. 49 ГрК РФ в судебном порядке может быть оспорено лишь отрицательное заключение экспертизы, и только застройщиком или техническим заказчиком. Такая ситуация – скорее исключение из общей практики.

Порядок и сроки оспаривания заключения экспертизы в суде определяются нормами АПК РФ и КАС РФ, регламентирующими рассмотрение дел об оспаривании ненормативных правовых актов, решений и действий (бездействия) государственных органов, органов местного самоуправления, иных органов, организаций, наделённых отдельными государственными или иными публичными полномочиями, должностных лиц. Соответствующее заявление может быть подано в течение трёх месяцев со дня, когда гражданину, организации, иному лицу стало известно о нарушении их прав, свобод и законных интересов.

Заметим, что если в случае оспаривания заключения государственной экспертизы к применению вышеуказанного порядка вопросов не возникает, то с оспариванием заключения негосударственной экспертизы не всё так однозначно. Связано это с тем, что такая экспертиза проводится частными организациями на основании договора, заключённого в соответствии с гражданским законодательством РФ.

¹ Приказ Минрегиона России от 23.03.2012 № 126 «Об утверждении Порядка обжалования заключений экспертизы проектной документации и (или) экспертизы результатов инженерных изысканий».

² Постановление Арбитражного суда Московского округа от 03.08.2015 № Ф05-9631/2015 по делу № А40-139360/2014; Постановление Арбитражного суда Уральского округа от 16.12.2019 № Ф09-8026/19 по делу № А60-62207/2018; Постановление Арбитражного суда Московского округа от 11.11.2020 № Ф05-19997/2020 по делу № А40-21009/2020; Постановление Седьмого арбитражного апелляционного суда от 30.07.2021 № 07АП-5307/21(1), 07АП-5307/21(2) по делу № А02-1490/2019, Постановление Первого арбитражного апелляционного суда от 19.09.2022 № 01АП-6064/2022 по делу N А79-9645/2021.

³ Определение Верховного Суда РФ от 10.02.2021 № 305-ЭС20-23457 по делу № А40-21009/2020.

⁴ Определение Конституционного суда РФ от 29.09.2022 № 2344-О «Об отказе в принятии к рассмотрению жалобы гражданина Любимого Алексея Борисовича на нарушение его конституционных прав частью 10 статьи 49, частями 11 и 13 статьи 51 Градостроительного кодекса Российской Федерации, частью 2 статьи 65 и частью 5 статьи 200 Арбитражного процессуального кодекса Российской Федерации».

⁵ Определение Верховного Суда РФ от 04.02.2015 № 11-КГ14-13; Постановление Арбитражного суда Московского округа от 26.11.2018 № Ф05-19246/2018 по делу № А40-40659/18.

В п. 6 Постановления № 272, регулирующем порядок проведения негосударственной экспертизы, указано, что обжалование осуществляется в порядке, установленном для проведения государственной экспертизы проектной документации и (или) результатов инженерных изысканий Постановлением № 145. Полагаем, что в данном пункте речь идёт о втором установленном ГрК РФ способе обжалования заключения экспертизы – административном (в экспертную комиссию, созданную Минрегионом России), и ответа на вопрос о том, в порядке какого производства такие заявления рассматриваются в суде, названный пункт не содержит.

Взгляд судов на данную проблему неоднозначен. Так, в одном случае было отменено определение суда первой инстанции о возвращении заявления о признании незаконным заключения негосударственной экспертизы, который пришёл к выводу, что заявление подлежит рассмотрению в порядке искового производства, т. к. данные требования не вытекают из публичных правоотношений, а относятся к спору о праве гражданском. Суд апелляционной инстанции указал, что, так как у частной экспертной организации имеется свидетельство об аккредитации и негосударственная экспертиза предусматривает контроль за соблюдением требований технического регламента в области строительства, ей переданы конкретные государственно-властные полномочия, что означает возможность рассмотрения заявления по правилам гл. 25 ГПК РФ (сейчас – гл. 22 КАС РФ)¹. Аналогичной позиции придерживались Седьмой кассационный суд общей юрисдикции, а также суды первой и апелляционной инстанций, рассмотревшие дело о признании незаконным положительного заключения негосударственной экспертизы проектной документации в порядке главы 22 КАС РФ².

Другой апелляционный суд, наоборот, отметил, что аккредитация коммерческой организации на право проведения негосударственной экспертизы проектной документации не означает, что ей были переданы государственные властные полномочия³.

Арбитражный суд Московского округа по нескольким делам отмечал, что положения ГрК РФ не исключают возможность оспаривания заинтересованным лицом в судебном порядке положительного заключения экспертизы по правилам главы 24 АПК РФ⁴. Семнадцатый арбитражный апелляционный суд пришёл к тем же выводам, указав, что положительное заключение негосударственной экспертизы, если такое заключение не соответствует закону и нарушает права и законные интересы оспаривающего лица, может быть оспорено в порядке главы 24 АПК РФ⁵. Аналогичную позицию занимал и Арбитражный суд Уральского округа⁶.

При этом также Арбитражным судом Московского округа сделан вывод, что предъявление требований об оспаривании положительного заключения негосударственной экспертизы является ненадлежащим способом защиты, так как оно само по себе не обладает признаками публичности и обязательности, не может нарушать права и законные интересы заявителей⁷.

Из изложенного следует, что на сегодняшний день в судебной практике отсутствует единый подход к решению вопроса о том, в каком порядке может быть обжаловано в суде заключение негосударственной экспертизы, что делает возможность быстрого и эффективного рассмотрения соответствующего заявления непредсказуемой.

Тем не менее, как было указано выше, существует и другой способ обжалования заключения экспертизы проектной документации – административный.

¹ Апелляционное определение Нижегородского областного суда от 03.03.2015 по делу № 33-1585.

² Кассационное определение Седьмого кассационного суда общей юрисдикции от 19.06.2020 № 88А-7554/2020.

³ Апелляционное определение Воронежского областного суда от 03.06.2014 по делу № 33-2914.

⁴ Постановление Арбитражного суда Московского округа от 03.08.2015 по делу № А40-139360/2014, Постановление Арбитражного суда Московского округа от 18.02.2016 № Ф05-1487/2016 по делу № А40-168650/15.

⁵ Постановление Семнадцатого арбитражного апелляционного суда от 04.04.2018 № 17АП-2066/2018-АК по делу № А60-43607/2017; Постановление Семнадцатого арбитражного апелляционного суда от 04.04.2018 № 17АП-2070/2018-АК по делу № А60-43608/2017.

⁶ Постановление ФАС Уральского округа от 01.06.2012 № Ф09-2986/12 по делу № А50-24384/2011 (Определением ВАС РФ от 23.08.2012 № ВАС10571/12 отказано в передаче дела № А50-24384/2011 в Президиум ВАС РФ для пересмотра в порядке надзора данного постановления). В указанном деле оспаривалось заключение государственной экспертизы.

⁷ Постановление Арбитражного суда Московского округа от 15.03.2021 № Ф05-1545/2021 по делу № А40-226052/2019.

Исходя из п. 12 ст. 49 ГрК РФ, в случае несогласия с заключением экспертизы проектной документации застройщик, технический заказчик или их представитель в течение трёх лет со дня утверждения такого заключения вправе обжаловать его в экспертной комиссии, созданной Минрегионом России в порядке, установленном Приказом Минрегиона России от 23.03.2012 № 126.

Решение самой экспертной комиссии о подтверждении или неподтверждении заключения экспертизы проектной документации и (или) экспертизы результатов инженерных изысканий также может быть обжаловано в судебном порядке (п. 13 ст. 49 ГрК РФ).

Заметим, что обжалование заключения экспертизы в административном порядке является способом преодоления изложенной выше проблемы с обжалованием заключения негосударственной экспертизы. В дальнейшем в случае несогласия с решением экспертной комиссии заявитель сможет обжаловать его в судебном порядке без всяких оговорок.

1.5.9. Авторский надзор

Помимо контроля и надзора со стороны органов публичной власти в области строительства существует и контроль со стороны проектировщика, который осуществляется в форме авторского надзора.

Авторский надзор является частью более общей процедуры – строительного контроля. Его целью выступает обеспечение соответствия технических решений и технико-экономических показателей введённых в эксплуатацию объектов капитального строительства решениям и показателям, предусмотренным в утверждённой проектной документации.

Отметим, что авторский надзор в строительстве не имеет ничего общего с авторскими правами, принадлежащими архитектору в части архитектурного решения.

Понятие авторского надзора раскрывается в нескольких нормативных и технических актах.

Так, в пп. 3 п. 2 ст. 2 закона № 384-ФЗ законодатель определяет его как контроль лица, осуществившего подготовку проектной документации, за соблюдением авторских решений в процессе строительства.

Помимо этого, регламентация авторского надзора содержится ещё в двух документах технического характера:

- 1) Свод правил «Авторский надзор за строительством зданий и сооружений» (СП 11-110-99 утв. Постановлением Госстроя от 10.06.1999 № 44; далее – СП 1999);
- 2) Свод правил «Положение об авторском надзоре за строительством зданий и сооружений» (СП 246.1325800.2016, утв. Приказом Минстроя России от 19.02.2016 № 98/пр; далее – СП 2016).

В соответствии с п. 3.1 СП 2016 авторский надзор – это контроль лица, осуществившего подготовку проектной документации, за соблюдением в процессе строительства требований проектной документации и подготовленной на её основе рабочей документации.

Основными задачами авторского надзора выступают (п. 5.1 СП 2016):

- 1) контроль за соответствием выполнения работ проектной и разработанной на её основе рабочей документации;
- 2) своевременное решение всех технических вопросов по проектной и разработанной на её основе рабочей документации, возникающих в процессе проведения работ;
- 3) решение вопросов, связанных с внесением изменений в рабочую документацию или проектную документацию, необходимость которых выявилась в процессе проведения работ.

Особое внимание следует обратить на то, что указанные своды правил действуют одновременно, но при этом СП 2016 является более современным и содержит более подробное регулирование, чем СП 1999. Поэтому при обнаружении каких-либо противоречий между указанными техническими актами приоритет должен отдаваться СП 2016, который был введён в действие 14.03.2016.

Необходимо отметить, что оба свода правил не включены в перечень национальных стандартов и сводов правил, в результате применения которых на обязательной основе обеспечивается соблюдение требований о безопасности зданий и сооружений¹. Соответственно, участники строительства, по общему правилу, не обязаны ими руководствоваться при регулировании отношений по авторскому надзору. Однако исключения из этого правила (т. е. обязательность применения) могут быть прямо установлены законом, договором или внутриорганизационным распоряжением, например, приказом (если проектировщик является структурным подразделением застройщика).

При составлении договоров на осуществление авторского надзора стороны ранее обычно ориентировались на СП 1999. Представляется, что в условиях усовершенствованного регулирования авторского надзора (принятия СП 2016) участники строительства будут теперь ориентироваться в первую очередь на СП 2016.

Виды работ, в отношении которых обязательно проведение авторского надзора по правилам СП 2016

Авторский надзор обязателен в следующих случаях:

- 1) при прямом указании закона. В этих случаях такая обязанность является публичной, т. е. она у застройщика перед публичной властью.

Так, согласно п. 4.3 СП 2016 авторский надзор обязателен при строительстве, реконструкции и капитальном ремонте опасных производственных объектов, а также при проведении некоторых работ по сохранению объекта культурного наследия, если такие работы сопряжены с работами капитальными.

- 2) если проведение авторского надзора предусмотрено договором или распорядительным документом (приказом) организации, ведущей проектирование, инвестирование и строительство объекта (если проектировщик является структурным подразделением застройщика).

Как было указано, в настоящее время обязательность осуществления авторского надзора предусмотрена законодательством применительно к двум сферам.

Во-первых, авторский надзор обязателен при выполнении следующих работ с опасным производственным объектом организации (п. 3 ст. 8 закона РФ от 21.07.1997 № 116-ФЗ «О промышленной безопасности»):

- 1) строительство;
- 2) реконструкция;
- 3) капитальный ремонт;
- 4) техническое перевооружение;
- 5) консервация;
- 6) ликвидация опасного производственного объекта организации.

К опасным производственным объектам относятся предприятия или их цеха, участки, площадки, а также иные производственные объекты в соответствии с Приложением 1 к указанному закону.

Обращаем внимание, что СП 2016 распространяется только на работы по строительству, реконструкции и капитальному ремонту, поэтому для случаев технического перевооружения, консервации и ликвидации он применению не подлежит. Представляется, что в случае выполнения ра-

¹ Постановление Верховного Суда РФ от 22.10.2015 по делу № 306-АД15-3004; Письмо Минстроя России от 02.06.2016 № 20632-ОГ/08 «О применении СП 11-110-99 «Авторский надзор за строительством зданий и сооружений» и СП 246.1325800.2016 «Положение об авторском надзоре за строительством зданий и сооружений».

бот по техническому перевооружению, консервации и ликвидации, если такие работы сопряжены со строительством, реконструкцией или капитальным ремонтом, должен применяться СП 1999¹.

Осуществление указанных работ без одновременного проведения авторского надзора влечёт для застройщика административную ответственность за нарушение требований промышленной безопасности². При этом ввод в эксплуатацию опасных производственных объектов осуществляется по общим правилам ГК РФ, которые не предусматривают права уполномоченного органа требовать доказательства проведения авторского надзора.

Во-вторых, обязательность авторского надзора при проведении работ по сохранению объектов культурного наследия диктуется п. 1 ст. 40, п.п. 1, 5 и 7 ст. 45 закона № 73-ФЗ.

Согласно п. 1 ст. 40 данного закона работы по сохранению объекта культурного наследия подразделяются на следующие виды:

- 1) консервация;
- 2) ремонт;
- 3) реставрация;
- 4) приспособление для современного использования.

За проведением всех указанных работ должен осуществляться авторский надзор (п. 1 ст. 45 закона № 73-ФЗ). Немаловажно и то, что проведение авторского надзора требуется при выполнении работ в отношении как объекта культурного наследия, включённого в реестр, так и выявленных объектов культурного наследия.

После выполнения работ по сохранению лицо, осуществлявшее авторский надзор, в течение 90 рабочих дней представляет на утверждение в уполномоченный орган охраны объектов культурного наследия отчётную документацию, в которую, в частности, должен быть включён журнал авторского надзора³.

Следует отметить, что закон говорит об обязательности проведения авторского надзора при проведении всех указанных выше работ по сохранению. Однако сам СП 2016 указывает, что его предписания распространяются только на работы по приспособлению объекта культурного наследия для современного использования и только если такие работы сопряжены со строительством, реконструкцией или капитальным ремонтом (п.п. 1.1 и 4.3 СП 2016).

Это не означает, что авторский надзор не должен проводиться при проведении иных работ по сохранению – в таких случаях надзор, как на это указывает закон № 73-ФЗ, всё же должен быть осуществлён, но СП 2016 не будет в таком случае подлежать применению.

Представляется, что в случае выполнения иных работ по сохранению памятников, если такие работы сопряжены со строительством, реконструкцией или капитальным ремонтом, должен применяться СП 1999.

Договор авторского надзора

Договор авторского надзора относится к договорам возмездного оказания услуг⁴. С учётом этого у заказчика есть право на одностороннее прекращение (отказ) договора авторского над-

¹ СП 1999 не содержит ограничений в отношении работ на опасных производственных объектах. Поскольку понятия технического перевооружения, консервации и ликвидации, с одной стороны, и строительства, реконструкции и капитального ремонта, с другой, являются различными и могут накладываться друг на друга, следует признать, что авторский надзор должен быть проведён по правилам СП 1999.

² Постановление ФАС Волго-Вятского округа от 19.06.2014 по делу № А43-22702/2013; Постановление Арбитражного суда Поволжского округа от 05.04.2018 № Ф06-31240/2018 по делу № А12-30500/2017; Постановление Первого арбитражного апелляционного суда от 14.08.2020 № 01АП-3771/2020 по делу № А79-2507/2020.

³ Состав отчётной документации утв. Приказом Минкультуры России от 25.06.2015 № 1840.

⁴ См. приложение А к СП 2016, введение к СП 1999; Постановление Арбитражного суда Московского округа от 17.09.2015 по делу № А40-147861/14; Постановление Арбитражного суда Центрального округа от 18.09.2019 по делу № А68-13621/2018; Постановление Арбитражного суда Восточно-Сибирского округа от 13.06.2018 по делу № А33-4697/2017; Постановление Арбитражного суда Московского округа от 12.02.2021 по делу № А40-283864/2019.

зора в любой момент при условии оплаты организации, осуществляющей авторский надзор, фактически понесённых расходов и стоимости оказанных услуг к моменту прекращения договора (п. 1 ст. 782 ГК РФ).

Спорным в области регулирования авторского надзора является вопрос о наличии у проектировщика обязанности по заключению с заказчиком проектной или рабочей документации договора на оказание услуг по авторскому надзору, если такой надзор является обязательным в силу закона.

Здесь возможны два решения:

- 1) заключение договора на ведение авторского надзора с другой проектной организацией;
- 2) ведение судебного спора о понуждении проектировщика к заключению договора. В таком случае договор на оказание услуг по авторскому надзору будет заключён с момента вступления в силу решения суда о заключении договора (ст. 445 ГК РФ).

Суды полагают, что застройщик не вправе обращаться в суд с требованием о понуждении к заключению договора авторского надзора¹. В этой ситуации логично полагать, что если проектировщик уклоняется от ведения авторского надзора, то застройщик вправе заказать услуги по авторскому надзору у иной организации по аналогии с п. 6.1.3 СП 2016.

Вместе с тем вопросы проведения авторского надзора целесообразно урегулировать с проектировщиком уже на этапе заключения договора на разработку проектной или рабочей документации, чтобы избежать в будущем трудностей, связанных с выполнением обязательного авторского надзора.

Функции лица, осуществляющего авторский надзор

Авторский надзор осуществляется на основании договора, заключённого между застройщиком, заказчиком, техническим заказчиком и проектировщиком, или на основании организационно-распорядительного документа в случае, если проектировщиком является одно из структурных подразделений (п. 6.1 СП 2016).

При проведении авторского надзора проектировщику должен быть предоставлен доступ на все объекты капитального строительства, а также иные места производства работ и при этом обеспечено выполнение всех мероприятий по охране труда специалистов группы авторского надзора.

При осуществлении надзора проектировщик выполняет, в частности, следующие функции:

- 1) принимает участие в освидетельствовании геодезической основы объекта;
- 2) устанавливает необходимость осуществления геодезических наблюдений за перемещениями и деформациями оснований фундаментов;
- 3) согласовывает замену грунтов, материалов изделий и конструкций, а также замену оборудования;
- 4) принимает участие в проверке качества и соблюдения технологии выполнения работ, которые оказывают влияние на безопасность объекта;
- 5) осуществляет ведение журнала авторского надзора за строительством (форма журнала предусмотрена приложением «Е» нового свода правил);
- 6) оформляет замечания о выявленных недостатках выполнения работ;
- 7) обеспечивает решение вопросов, связанных с внесением изменений в проектную и рабочую документацию (об этом подробнее см. п. 5.1 СП 2016);
- 8) принимает участие в приёмке объекта капитального строительства в эксплуатацию, оказывает помощь в освоении проектной мощности на основании отдельного договора или дополнительного соглашения.

¹ Постановления Восьмого арбитражного апелляционного суда от 19.06.2013 по делу № А70-12605/2012 и от 29.05.2013 по делу № А70-12768/12; Постановление Восемнадцатого арбитражного апелляционного суда от 18.06.2010 по делу № А07-28553/09; Постановление Тринадцатого арбитражного апелляционного суда от 30.11.2017 по делу № А56-42486/2017.

В конечном итоге конкретный перечень прав и обязанностей сторон, режим проведения авторского надзора и иные важные для контрагентов вопросы должны быть закреплены в документе, являющемся основанием для проведения авторского надзора: в договоре авторского надзора или в организационно-распорядительном документе, если проектировщик является структурным подразделением.

Следует отметить, что авторский надзор может осуществляться лицом, которое не имеет членства в СРО, так как проведение авторского надзора не относится к видам работ по строительству, реконструкции или капитальному ремонту ОКС, что подтверждается Письмом Минстроя России от 16.10.2020 № 31269-ОГ/08 «О вопросах, связанных с проведением авторского надзора» и была отражена в постановлении Арбитражного суда Поволжского округа¹.

Состав работ по авторскому надзору

Следует отметить, что с принятием СП 2016 наконец-то стал чётко регулироваться состав работ, выполняемых в рамках авторского надзора (п.п. 7.1–7.3 СП 2016):

- 1) ознакомление с организационно-технологической документацией, в частности, ознакомление с проектом производства работ, с сопроводительными документами, определяющими качество применяемых материалов, изделий, конструкций и оборудования, ознакомление с исполнительной документацией;
- 2) визуальный контроль состояния объектов капитального строительства и технологий выполнения строительно-монтажных и специальных работ, а также технический осмотр результатов их проведения;
- 3) документирование результатов авторского надзора, в частности, письменное уведомление о выявленных недостатках выполненных работ, подписание актов освидетельствования скрытых работ, фиксация результатов работ по авторскому надзору в журнале авторского надзора.

Если в процессе проведения капитальных работ возникает необходимость внесения изменений в проектную или рабочую документацию, лицо, осуществляющее авторский надзор, должно содействовать решению вопросов, связанных с внесением таких изменений.

Изменения в проектную и рабочую документацию вносятся по заданию заказчика, что согласно ГОСТ Р 21.1101² требует заключения ещё одного договора на проектные работы или требует внесения изменений в существующий договор (п.п. 8.3 и 8.6 СП 2016).

1.6. РАЗРЕШЕНИЕ НА СТРОИТЕЛЬСТВО

1.6.1. Полномочия на выдачу разрешения на строительство

Разрешение на строительство (далее – разрешение) представляет собой документ, который подтверждает соответствие проектной документации требованиям, установленным градостроительным регламентом, ППТиПМ, при осуществлении строительства, реконструкции объекта капитального строительства, не являющегося линейным объектом, или требованиям ППТиПМ

¹ Постановление Арбитражного суда Поволжского округа от 29.11.2022 по делу № А57-2997/2022.

² ГОСТ Р 21.101-2020. Национальный стандарт Российской Федерации. Система проектной документации для строительства. Основные требования к проектной и рабочей документации (утв. и введён в действие Приказом Росстандарта от 23.06.2020 № 282-ст).

при осуществлении строительства, реконструкции линейного объекта¹, а также допустимость размещения объекта капитального строительства на земельном участке в соответствии с разрешённым использованием такого земельного участка и ограничениями, установленными в соответствии с земельным и иным законодательством РФ (ст. 51 ГрК РФ). В случае, если на земельный участок не распространяется действие градостроительного регламента или для земельного участка не устанавливается градостроительный регламент, разрешение на строительство подтверждает соответствие проектной документации установленным в соответствии с п. 7 ст. 36 ГрК РФ требованиям к назначению, параметрам и размещению объекта капитального строительства на указанном земельном участке.

По общему правилу разрешение выдаётся по заявлению застройщика органом местного самоуправления по месту нахождения земельного участка, которым утверждается и форма заявления. В отношении отдельных видов объектов капитального строительства и земельных участков форма заявления о выдаче разрешения утверждается в особом порядке².

Особый порядок выдачи разрешения специально уполномоченными органами (организацией) предусмотрен для некоторых объектов, в частности (п. 5 ст. 51 ГрК РФ):

- объектов космической инфраструктуры;
- гидротехнических сооружений;
- объектов, связанных с использованием недр;
- объектов, связанных с атомной энергией;
- объектов рекреационной деятельности, расположенных на землях лесного фонда;
- объектов в границах ООПТ и т. п.

Например, в случае, если при проведении работ по сохранению ОКН затрагиваются конструктивные и другие характеристики надёжности и безопасности такого объекта, разрешение выдаётся исполнительными органами государственной власти или органами местного самоуправления, уполномоченными в области сохранения, использования, популяризации и государственной охраны ОКН (п. 5.1 ст. 51 ГрК РФ).

Также особый порядок выдачи разрешения предусмотрен в случае строительства, реконструкции объекта капитального строительства:

- на территориях двух и более субъектов РФ (включая осуществляемую на территории одного субъекта РФ реконструкцию объекта, расположенного на территориях двух и более субъектов РФ), в том числе линейного объекта на территории закрытого административно-территориального образования, границы которого не совпадают с границами субъектов РФ, – выдаётся уполномоченным федеральным органом исполнительной власти;
- на территориях двух и более муниципальных образований (муниципальных районов, городских округов) – органом исполнительной власти субъекта Российской Федерации;
- на территориях двух и более поселений или на межселенной территории в границах муниципального района – органом местного самоуправления муниципального района.

¹ За исключением случаев, при которых для строительства, реконструкции линейного объекта не требуется подготовка документации по планировке территории (см. Постановление Правительства РФ от 12.11.2020 № 1816 «Об утверждении перечня случаев, при которых для строительства, реконструкции линейного объекта не требуется подготовка документации по планировке территории, перечня случаев, при которых для строительства, реконструкции объекта капитального строительства не требуется получение разрешения на строительство, внесении изменений в перечень видов объектов, размещение которых может осуществляться на землях или земельных участках, находящихся в государственной или муниципальной собственности, без предоставления земельных участков и установления сервитутов, и о признании утратившими силу некоторых актов Правительства Российской Федерации»).

² Например, соответствующие формы утверждены Приказом Минрегиона РФ от 02.07.2009 № 251 «Об организации работы по выдаче разрешений на строительство и разрешений на ввод в эксплуатацию объектов капитального строительства, указанных в п. 5.1 ст. 6 ГрК РФ, расположенных на земельных участках, на которые не распространяется действие градостроительного регламента или для которых градостроительный регламент не устанавливается, за исключением объектов капитального строительства, в отношении которых проведение государственной экспертизы проектной документации и (или) выдача разрешений на строительство возложены на иные федеральные органы исполнительной власти».

Также, законом № 58-ФЗ¹ было установлено, что в 2022 и 2023 годах Правительством РФ устанавливаются случаи и порядок выдачи уполномоченными органами, определёнными по общим правилам п.п. 4–6 ст. 51 ГрК РФ, разрешений на строительство объектов капитального строительства, не являющихся линейными объектами, на двух и более земельных участках. В развитие данной нормы принято Постановление Правительства РФ от 06.04.2022 № 603², которым установлены следующие условия, при соблюдении которых может осуществляться выдача разрешений на строительство объектов капитального строительства, не являющихся линейными объектами, на двух и более земельных участках:

- земельные участки должны быть смежными;
- земельные участки должны принадлежать одному лицу на праве собственности, и (или) на праве постоянного (бессрочного) пользования, и (или) на праве пожизненного наследуемого владения, и (или) на праве безвозмездного пользования и (или) находятся в государственной или муниципальной собственности и предоставлены одному лицу на праве аренды для целей строительства объекта капитального строительства. Для земельных участков, на которых планируется строительство многоквартирных домов, срок действия договоров аренды таких земельных участков должен составлять не менее одного года и истекать в один и тот же год в пределах одного и того же календарного месяца;
- земельные участки должны иметь одинаковый вид разрешённого использования земельного участка, допускающий размещение объекта капитального строительства.

При этом в силу прямо установленного ГрК РФ запрета не допускается выдача разрешения на строительство при отсутствии утверждённых ПЗЗ, за исключением строительства, реконструкции объектов федерального, регионального, местного значения, а также объектов капитального строительства, расположенных на земельных участках, на которые не распространяется действие градостроительных регламентов или для которых не устанавливаются градостроительные регламенты, в случае несоответствия проектной документации объектов капитального строительства ограничениям использования объектов недвижимости, установленным на приаэродромной территории, в иных предусмотренных законом случаях.

Кроме того, если земельный участок, находящийся в государственной или муниципальной собственности, предоставлен в аренду для КРТ, выдача разрешения на строительство многоквартирных домов в границах данной территории допускается только после образования земельных участков из такого земельного участка в соответствии с утверждёнными ППТиПМ.

С 01.01.2024 перечень устанавливаемых ГрК РФ запретов на выдачу разрешения на строительство дополнится запретом на выдачу разрешения на строительство при отсутствии в Едином государственном реестре недвижимости (ЕГРН) сведений о границах территориальных зон, в которых расположены земельные участки, на которых планируются строительство, реконструкция объектов капитального строительства, за исключением строительства, реконструкции объектов федерального значения, объектов регионального значения, объектов местного значения муниципального района и объектов капитального строительства на земельных участках, на которые действие градостроительных регламентов не распространяется или для которых градостроительные регламенты не устанавливаются.

Перечень документов и сведений, которые должны быть приложены к заявлению о выдаче разрешения, содержится в п. 7 ст. 51 ГрК РФ. Требуемые документы должны содержать необходимую информацию о земельном участке, в том числе ГПЗУ, выданный не ранее чем за три года до дня представления заявления на получение разрешения на строительство³, о планируе-

¹ Федеральный закон от 14.03.2022 № 58-ФЗ «О внесении изменений в отдельные законодательные акты Российской Федерации».

² Постановление Правительства РФ от 06.04.2022 № 603 «О случаях и порядке выдачи разрешений на строительство объектов капитального строительства, не являющихся линейными объектами, на двух и более земельных участках, разрешений на ввод в эксплуатацию таких объектов, а также выдачи необходимых для этих целей градостроительных планов земельных участков».

³ Введение с 01.01.2017 требования о сроке выдачи ГПЗУ вызвало неоднозначную позицию со стороны органов контроля в сфере строительства. Так, в практике имеются случаи отказа уполномоченного органа в выдаче разрешения

мом строительстве/реконструкции, сведения о застройщике. В отношении выдачи разрешений на строительство за бюджетные средства объектов на двух и более земельных участках одновременно установлено требование об оформлении градостроительного плана, единого для всех смежных земельных участков. При этом в ГПЗУ включается информация о границах смежных земельных участков и о кадастровых номерах смежных земельных участков (при их наличии). Информация о минимальных отступах от границ смежных земельных участков в ГПЗУ не включается.

С 04.08.2018 перечень документов, прилагаемых к заявлению о выдаче разрешения, был скорректирован. Так, в случае строительства, реконструкции объекта капитального строительства, в связи с размещением которого в соответствии с законодательством РФ подлежит установлению зона с особыми условиями использования территории или ранее установленная зона подлежит изменению, к заявлению о выдаче разрешения должно быть приложено решение об установлении или изменении зоны с особыми условиями использования территории.

Также с 02.08.2019, если строительство, реконструкцию объектов капитального строительства планируется осуществлять в границах территории, в отношении которой ОМСУ принято решение о КРТ, для получения разрешения на строительство заявителем должна быть приложена копия договора о КРТ. При принятии РФ, субъектом РФ, муниципальным образованием или правообладателями самостоятельного решения о КРТ прилагать соответствующий договор о комплексном развитии территории не нужно.

В случае, если строительство или реконструкция объекта капитального строительства планируется в границах территории исторического поселения федерального или регионального значения, к заявлению о выдаче разрешения на строительство может быть приложено заключение органа исполнительной власти субъекта РФ, уполномоченного в области охраны ОКН, о соответствии ПД объекта капитального строительства предмету охраны исторического поселения и требованиям к архитектурным решениям объектов капитального строительства, установленным градостроительным регламентом применительно к территориальной зоне, расположенной в границах территории исторического поселения федерального или регионального значения, а в случае строительства объекта в соответствии с типовым архитектурным решением объекта капитального строительства, утверждённым в соответствии с законом № 73-ФЗ для данного исторического поселения, в заявлении о выдаче разрешения на строительство указывается на такое типовое архитектурное решение. Некоторые из этих документов в случае их непредставления застройщиком могут быть запрошены уполномоченным органом в порядке межведомственного взаимодействия при условии их наличия у запрашиваемого органа.

При этом в силу прямого указания п. 10 ст. 51 ГрК РФ не допускается требовать у заявителя иные документы, кроме вышеуказанных.

С 01.01.2022 вступили в силу поправки в ГрК РФ закрепляющие норму о том, что прием от застройщика заявления о выдаче разрешения на строительство, документов, необходимых для получения указанного разрешения, информирование о порядке и ходе предоставления услуги и выдача указанного разрешения могут осуществляться:

на новые очереди строительства. При этом причинами отказа являются превышение 3 лет с момента выдачи ГПЗУ и отсутствие акта субъекта РФ об установлении срока переходного периода. Такая позиция является ошибочной в связи с тем, что новая норма предусматривает выдачу ГПЗУ по другой форме, и её действие не может распространяться на период до вступления нормы в силу. При этом субъект РФ в соответствии с п. 1 ст. 9 закона № 373-ФЗ может установить срок действия ранее выданных ГПЗУ в пределах от трёх до восьми лет с 01.07.2017 (изначально с 01.01.2017, но потом срок был сдвинут). Большинство регионов воспользовалось своим правом и установило минимальный трёхлетний срок действия старых ГПЗУ (с 01.01.2017 по 01.07.2020), но были исключения, когда срок действия «старых» ГПЗУ неоднократно продлевался на более позднее время, например, в Москве, Санкт-Петербурге срок действия установлен до 01.07.2021, в Приморском крае до 01.12.2021, в Рязанской области до 01.01.2024, а в ряде регионов для целей восстановления прав «обманутых» дольщиков срок действия старых ГПЗУ для строительства МКД установлен до 01.07.2023 (Московская область), до 01.01.2025 (на территории сельских поселений Нижегородской области). При этом в рамках мер поддержки при борьбе с коронавирусной инфекцией ГПЗУ, срок действия которых истек в период с 06.04.2020 до 01.01.2022, были автоматически пролонгированы на один год (Постановление Правительства РФ от 03.04.2020 № 440 (в ред. от 29.12.2021)). В дополнение к этому в апреле 2022 года Правительством РФ дополнительно на 1 год были продлены сроки использования указанной в градостроительном плане информации для целей подготовки проектной документации, выдачи разрешения на строительство и внесения в него изменений в случае, если указанный срок истекает в период с 13.04.2022 до 01.01.2024 (Постановление Правительства РФ от 02.04.2022 № 575).

- непосредственно уполномоченными на выдачу разрешений на строительство органами;
- через многофункциональный центр в соответствии с соглашением о взаимодействии между многофункциональным центром и уполномоченным на выдачу разрешений на строительство органом;
- с использованием единого портала государственных и муниципальных услуг или региональных порталов государственных и муниципальных услуг (за исключением случаев, если уполномоченным на выдачу разрешения на строительство органом является федеральный орган исполнительной власти в сфере государственной охраны);
- с использованием государственных информационных систем обеспечения градостроительной деятельности с функциями автоматизированной информационно-аналитической поддержки осуществления полномочий в области градостроительной деятельности;
- для специализированных застройщиков, наряду со вышеуказанными способами, предусмотрена возможность использования единой информационной системы жилищного строительства, предусмотренной законом № 214-ФЗ¹, за исключением случаев, если в соответствии с нормативным правовым актом субъекта Российской Федерации подача заявления о выдаче разрешения на строительство осуществляется через иные информационные системы, которые должны быть интегрированы с единой информационной системой жилищного строительства.

Уполномоченный орган в течение 5 рабочих дней с момента получения заявления о выдаче разрешения должен рассмотреть его и вынести решение о выдаче разрешения или об отказе в выдаче с указанием причин. Следует отметить, что норма, которой был введён сокращённый пятидневный срок выдачи разрешения на строительство, вступила в силу 28.12.2019² и применяется только при подаче заявлений после указанной даты.

Законом № 254-ФЗ³, вступившим в силу 31.07.2020, в ГрК РФ был внесён ряд изменений, которые в том числе допускают выдачу разрешения на строительство до образования земельного участка или земельных участков на основании утверждённого проекта межевания территории и (или) выданного градостроительного плана земельного участка и утверждённой схемы расположения земельного участка или земельных участков на кадастровом плане территории (п. 7.3 ст. 51 ГрК РФ). Выдача такого разрешения на строительство допускается только для строительства, реконструкции объектов федерального, регионального или местного значения, размещение которых осуществляется на землях, находящихся в публичной собственности при условии, что такие земли не обременены правами третьих лиц (за исключением сервитута, публичного сервитута), за исключением земельных участков, подлежащих изъятию для государственных нужд. Очевидно, данные поправки направлены на возможность приступить к осуществлению строительных работ по модернизации и развитию магистральной инфраструктуры одновременно с выполнением работ по межеванию участков, тем самым ускорить процесс и сократить сроки реализации проекта.

При этом п. 13 ст. 51 ГрК РФ установлен исчерпывающий перечень оснований для отказа в выдаче разрешения: уполномоченный орган отказывает в выдаче разрешения при отсутствии необходимых документов или несоответствии представленных документов требованиям к строительству, реконструкции объекта капитального строительства, установленным на дату выдачи представленного для получения разрешения ГПЗУ, или в случае выдачи разрешения на строительство линейного объекта требованиям ППТиПМ⁴, а также разрешённому использованию

¹ Федеральный закон от 30.12.2004 № 214-ФЗ «Об участии в долевом строительстве многоквартирных домов и иных объектов недвижимости и о внесении изменений в некоторые законодательные акты Российской Федерации».

² Федеральный закон от 02.08.2019 № 283-ФЗ «О внесении изменений в Градостроительный кодекс Российской Федерации и отдельные законодательные акты Российской Федерации».

³ Федеральный закон от 31.07.2020 № 254-ФЗ «Об особенностях регулирования отдельных отношений в целях модернизации и расширения магистральной инфраструктуры и о внесении изменений в отдельные законодательные акты Российской Федерации».

⁴ За исключением случаев, при которых для строительства, реконструкции линейного объекта не требуется подготовка документации по планировке территории.

земельного участка и (или) ограничениям, установленным в соответствии с земельным и иным законодательством РФ и действующим на дату выдачи разрешения на строительство, требованиям, установленным в разрешении на отклонение от предельных параметров разрешённого строительства, реконструкции.

Согласно п. 14 ст. 51 ГрК РФ отказ в выдаче разрешения может быть оспорен в судебном порядке. Анализ судебной практики показывает, что частой является ситуация, когда уполномоченные органы отказывают в выдаче разрешения на строительство, расширительно толкуя приведенные выше положения ст. 51 ГрК РФ и требуя представления непредусмотренных указанными нормами документов (например, акта оценки зелёных насаждений, подлежащих сносу).

Анализируя положения п.п. 1, 7, 11 и 13 ст. 51 ГрК РФ, суды делают вывод о том, что перечень оснований для отказа в выдаче разрешения на строительство является исчерпывающим, и отменяют соответствующие решения¹.

С 01.09.2022² применяется новая типовая форма разрешения на строительство, которая стала значительно более подробной и стала содержать существенно больше сведений о возводимом объекте.

1.6.2. Требования к проектной документации при разрешении вопроса о выдаче разрешения на строительство

При поступлении заявления застройщика о выдаче разрешения уполномоченный орган инициирует проверку проектной документации на соответствие определённым требованиям, подход к определению которых существенным образом менялся за время существования ст. 51 ГрК РФ.

Так, начиная с 22.07.2011 (период действия ГрК РФ, в редакции Федерального закона от 18.07.2011 № 243-ФЗ) уполномоченные на выдачу разрешения органы проверяли проектную документацию на соответствие требованиям, установленным в ГПЗУ.

Однако судебная практика не признавала за ГПЗУ самостоятельного правоустанавливающего и правоподтверждающего значения³ и указывала на необходимость проверки проектной документации на соответствие требованиям, установленным также в ПЗЗ, ППТиПМ.

В рамках масштабных изменений ГрК РФ, внесённых Федеральным законом от 03.07.2016 № 373-ФЗ, ГПЗУ утратил своё значение, и за ним была закреплена роль «выписки», содержащей необходимые сведения из системы информационного обеспечения градостроительной деятельности (ст. 57.3 ГрК РФ).

Ввиду указанных обстоятельств с 01.01.2017 была введена норма, согласно которой органы, уполномоченные на выдачу разрешений, начали осуществлять проверку проектной документации на соответствие требованиям *градостроительного регламента, ППТиПМ*, установленным на дату выдачи ГПЗУ, а также проверять допустимость размещения ОКС на земельном участке в соответствии с установленным ВРИ и иными ограничениями.

Проблема состояла в том, что к моменту вступления в силу указанных поправок многие правообладатели земельных участков имели на руках ГПЗУ, которые, с одной стороны, до принятия новых поправок могли быть использованы в целях получения разрешения, а с другой – по содержанию не всегда соответствовали актуальным сведениям градостроительной действительности.

¹ См.: Определение ВАС РФ от 13.01.2012 № ВАС-17114/11 по делу № А33-1086/2011, решение Арбитражного суда Свердловской области от 29.07.2015 по делу № А60-24733/2015, Постановление Арбитражного суда Волго-Вятского округа от 01.09.2015 № Ф01-3256/2015 по делу № А28-4336/2014, Постановление Арбитражного суда Западно-Сибирского округа от 05.04.2016 № Ф04-1045/2016 по делу № А46-9676/2015, Постановление Арбитражного суда Поволжского округа от 26.05.2016 № Ф06-8774/2016 по делу № А55-13170/2015.

² Приказ Минстроя РФ от 03.06.2022 № 446/пр «Об утверждении формы разрешения на строительство и разрешения на ввод объекта в эксплуатацию».

³ Определение Верховного Суда Российской Федерации от 27.03.2013 № 6-КГ12-11, Определение Высшего Арбитражного Суда Российской Федерации от 01.11.2013 № ВАС-15255/13, Определение Верховного Суда Российской Федерации от 10.09.2014 № 18-КГ14-96.

Указанная проблема была разрешена законодателем введением специальных переходных положений, в соответствии с которыми информация, указанная в ГПЗУ, утверждённом до 01.01.2017, может быть использована для подготовки проектной документации и выдачи разрешений на строительство в целях осуществления строительства (реконструкции) ОКС в течение не менее 3 лет и не более 8 лет со дня вступления в силу Федерального закона от 03.07.2016 № 373-ФЗ¹ (п. 1 ст. 9 Федерального закона от 03.07.2016 № 373-ФЗ).

Таким образом, выдача разрешений в целях осуществления строительства (реконструкции) ОКС допускается при соблюдении ВРИ земельного участка и установленных ограничений и при установлении соответствия проектной документации требованиям к осуществлению строительства (реконструкции), установленных в ГПЗУ, в том числе в ранее выданных ГПЗУ, «срок годности» которых в подавляющем большинстве случаев истек 01.07.2021².

Однако в последней редакции п. 13 ст. 51 ГрК РФ, действующей с 04.08.2018, законодателем было введено дополнительное условие о проверке соответствия проектной документации, а именно: законодатель указал, что органы, уполномоченные на выдачу разрешений, осуществляют проверку проектной документации на соответствие требованиям градостроительного регламента, ППТиПМ, установленным на дату выдачи ГПЗУ, а также допустимость размещения ОКС на земельном участке в соответствии с установленным ВРИ и иными ограничениями, действующими на дату выдачи разрешения.

Таким образом, с течением времени подходы к определению требований при проверке проектной документации при разрешении вопроса о выдаче разрешения на строительство менялись, что отражено в таблице ниже.

Таблица 20. ТРЕБОВАНИЯ К ПРОЕКТНОЙ ДОКУМЕНТАЦИИ

| Редакция нормы ст. 51 ГрК РФ | Период действия нормы | Проверка проектной документации на соответствие |
|--|-------------------------|--|
| Федерального закона от 18.07.2011 № 243-ФЗ | 22.07.2011 – 31.12.2016 | <ul style="list-style-type: none"> • требованиям к строительству (реконструкции), установленным ГПЗУ • требованиям к строительству (реконструкции), установленным ППТиПМ (для линейного объекта) |
| Федерального закона от 03.07.2016 № 373-ФЗ | 01.01.2017 – 03.08.2018 | <ul style="list-style-type: none"> • требованиям к строительству (реконструкции), установленным градостроительным регламентом, ППТиПМ на дату выдачи ГПЗУ • допустимость размещения ОКС на земельном участке в соответствии с установленным ВРИ и иными ограничениями • требованиям к строительству (реконструкции), установленным ППТиПМ (для линейного объекта) |

¹ Конкретный срок действия ГПЗУ, выданного до 01.01.2017, устанавливается нормативным правовым актом высшего исполнительного органа государственной власти субъекта Российской Федерации.

² В Москве и Санкт-Петербурге срок действия ГПЗУ, выданных до 01.07.2017, составляет 4 года (см. Постановление Правительства Санкт-Петербурга от 31.03.2017 № 207, Постановление Правительства Москвы от 21.12.2016 № 921-ПП), а в единичных случаях составляет 5 лет (см. Постановление Правительства ХМАО – Югры от 01.12.2017 № 476-п), в Ленинградской области срок действия «старых» ГПЗУ составляет 3 года, т. е. до 01.07.2020, но для решения проблемы «обманутых» дольщиков срок действия «старых» ГПЗУ продлен на 8 лет, т. е. до 01.07.2025 (см. Постановление Правительства Ленинградской области от 20.02.2017 № 24). При этом Постановлением Правительства РФ от 03.04.2020 № 440 (в ред. от 29.12.2021) срок действия всех ГПЗУ, у которых срок действия истекал с 06.04.2020 по 01.01.2021, автоматически продлён на 1 год. В дополнение к этому в апреле 2022 года Правительством РФ дополнительно на 1 год были продлены сроки использования указанной в градостроительном плане информации для целей подготовки проектной документации, выдачи разрешения на строительство и внесения в него изменений в случае, если указанный срок истекает в период с 13.04.2022 до 01.01.2024 (Постановление Правительства РФ от 02.04.2022 № 575).

| Редакция нормы ст. 51 ГрК РФ | Период действия нормы | Проверка проектной документации на соответствие |
|--|------------------------------|--|
| Федерального закона от 03.08.2018 № 341-ФЗ, Федерального закона от 03.08.2018 № 342-ФЗ | 04.08.2018 – настоящее время | <ul style="list-style-type: none"> • требованиям к строительству (реконструкции), установленным градостроительным регламентом, ППТиПМ на дату выдачи ГПЗУ • допустимость размещения ОКС на земельном участке в соответствии с установленным ВРИ и иными ограничениями, действующими на дату выдачи разрешения • требованиям к строительству (реконструкции), установленным ППТиПМ (для линейного объекта) |

Следует отметить, что актуальной остаётся проблема, связанная с отложением сроков проведения реформы¹ в области регулирования зон с особыми условиями использования территории (охранные зоны, санитарно-защитные зоны, зоны охраны и защитные зоны объектов культурного наследия, далее – ЗОУИТ), которые исследуются при проведении проверки проектной документации при выдаче разрешения на строительство.

Данная реформа была направлена в том числе на придание публичности информации о ЗОУИТ путём внесения сведений о них в ЕГРН, а именно предполагалось, что все ЗОУИТ, а также ограничения использования участков в таких зонах считаются установленными со дня внесения сведений о ЗОУИТ в ЕГРН, а с 01.01.2020 должны были прекратить своё существование все ЗОУИТ, которые не были внесены в ЕГРН.

Однако в соответствии с поправками, внесёнными законом № 455-ФЗ², срок реформы был перенесён на 5 лет, а именно – если раньше ориентировочные, расчётные (предварительные) санитарно-защитные зоны должны были прекратить существование 01.01.2020, то теперь – 01.01.2025³ (ранее был срок – 01.01.2022), а общий срок исполнения обязанности по внесению сведений о ЗОУИТ в ЕГРН перенесён с 01.01.2022 на 01.01.2028.

На практике это означает, что все проекты, которые разрабатывались застройщиками из расчёта, что в момент выхода на получение разрешения на строительство такие расчётные или нормативные санитарно-защитные зоны перестают существовать, нужно будет пересматривать и приводить в соответствие с сохраняющими своё действие требованиями ЗОУИТ.

1.6.3. Форма разрешения на строительство

Форма разрешения утверждена Приказом Минстроя России от 03.06.2022 № 446/пр «Об утверждении формы разрешения на строительство и формы разрешения на ввод объекта в эксплуатацию». Данный Приказ также содержит подробную инструкцию по заполнению разрешения.

Нарушение утверждённой формы или порядка её заполнения при выдаче разрешения может повлечь за собой признание такого разрешения не соответствующим закону и недействующим, а также приостановление строительства до получения нового разрешения. Например, разрешение может быть признано недействующим в связи с несоответствием содержащихся в нём сведений проектной документации⁴.

¹ Федеральный закон от 03.08.2018 № 342-ФЗ «О внесении изменений в Градостроительный кодекс Российской Федерации и отдельные законодательные акты Российской Федерации».

² Федеральный закон от 27.12.2019 № 455-ФЗ «О внесении изменений в Федеральный закон «Об особенностях регулирования отдельных правоотношений в связи с присоединением к субъекту Российской Федерации – городу федерального значения Москве территорий и о внесении изменений в отдельные законодательные акты Российской Федерации» и отдельные законодательные акты Российской Федерации».

³ Федеральный закон от 30.12.2021 № 447-ФЗ «О внесении изменений в Градостроительный кодекс Российской Федерации и отдельные законодательные акты Российской Федерации».

⁴ См. Апелляционное определение Верховного Суда Республики Дагестан от 09.04.2015 по делу № 33-1401.

1.6.4. Случаи строительства без разрешения

По общему правилу строительство, реконструкция объектов капитального строительства осуществляются на основании разрешения, а осуществление указанных действий при отсутствии разрешения является основанием для привлечения к административной ответственности и/или признания строительства самовольным.

При этом п. 17 ст. 51 ГрК РФ предусмотрен открытый перечень случаев, когда получение разрешения не требуется:

- 1) строительство, реконструкция гаража на земельном участке, предоставленном физическому лицу для целей, не связанных с осуществлением предпринимательской деятельности, или строительство, реконструкция на садовом земельном участке жилого дома, садового дома, хозяйственных построек, определённых в соответствии с законодательством в сфере садоводства и огородничества;
- 2) строительство, реконструкция объектов индивидуального жилищного строительства (за исключением строительства объектов индивидуального жилищного строительства с привлечением денежных средств участников долевого строительства в соответствии с законом № 214-ФЗ);
- 3) строительство, реконструкция объектов, не являющихся объектами капитального строительства (киосков, навесов и иных некапитальных строений, сооружений);
- 4) строительство на земельном участке строений и сооружений вспомогательного использования, критерии отнесения к которым устанавливаются Правительством Российской Федерации;
- 5) изменение объектов капитального строительства (их частей), не затрагивающее конструктивные и другие характеристики их надёжности и безопасности и не превышающие предельные параметры, установленные градостроительным регламентом, в т. ч. капитальный ремонт объектов капитального строительства (в том числе в установленных Правительством РФ случаях, при которых могут осуществляться замена и (или) восстановление несущих строительных конструкций объекта капитального строительства), а также строительство, реконструкция буровых скважин;
- 6) строительство, реконструкция посольств, консульств и представительств РФ за рубежом;
- 7) строительство, реконструкция объектов, предназначенных для транспортировки природного газа под давлением до 1,2 мегапаскаля включительно;
- 8) размещение антенных опор (мачт и башен) высотой до 50 метров, предназначенных для размещения средств связи;
- 9) иные случаи, когда в соответствии с ГрК РФ, законодательством субъектов Российской Федерации о градостроительной деятельности получение разрешения не требуется¹.

Ранее Постановлением Правительства РФ от 17.08.2019 № 1064² было также установлено, что в случае строительства, реконструкции линий связи и сооружений связи, не являющихся особо опасными, технически сложными объектами связи, получение разрешения на строительство также не требуется. При этом следует учитывать, что в соответствии с пп. 3 п. 1 ст. 48.1 ГрК РФ к особо опасным и технически сложным объектам относятся сооружения связи, являю-

¹ Например, такие случаи установлены законом Московской области от 10.10.2014 № 124/2014-ОЗ «Об установлении случаев, при которых не требуется получение разрешения на строительство на территории Московской области», законом Санкт-Петербурга от 24.11.2009 № 508-100 «О градостроительной деятельности в Санкт-Петербурге», законом Ленинградской области от 18.05.2012 № 38-ОЗ «Об установлении случаев, при которых не требуется получение разрешения на строительство на территории Ленинградской области», законом Хабаровского края от 29.07.2015 № 109 «О случаях, при которых не требуется получение разрешения на строительство на территории Хабаровского края», Постановлением Правительства Мурманской области от 10.06.2016 № 285-ПП «Об утверждении перечня случаев, при которых не требуется получение разрешения на строительство на территории Мурманской области».

² Постановление Правительства РФ от 17.08.2019 № 1064 «Об определении случаев, при которых не требуется получение разрешения на строительство».

щиеся особо опасными, технически сложными в соответствии с законодательством Российской Федерации в области связи.

В соответствии с п. 14.1 ст. 1 закона № 126-ФЗ¹ к особо опасным, технически сложным сооружениям связи относятся сооружения связи, проектной документацией которых предусмотрены такие характеристики, как высота от 75 до 100 метров и (или) заглубление подземной части (полностью или частично) ниже планировочной отметки земли от 5 до 10 метров.

Поскольку антенные опоры (мачты и башни) могут быть квалифицированы в качестве сооружений связи, то создаётся риск, при котором указанная совокупность норм может быть истолкована уполномоченными органами и/или судебными органами как допускающая возможность строительства без получения разрешения на строительство только сооружений связи, документацией которых предусмотрены такие характеристики, как высота до 50 метров, а также заглубление подземной части (полностью или частично) ниже планировочной отметки земли до 5 метров. В иных случаях для размещения сооружений связи (антенных опор, мачт и башен), выходящих за пределы указанных характеристик (с заглублением ниже 5 метров), требуется получение разрешения на строительство.

На текущий момент в связи с принятием Постановления Правительства РФ от 12.11.2020 № 1816² вышеуказанное Постановление № 1064 утратило силу. Однако новое постановление, не отменяя норму о возможности строительства, реконструкции линий связи и сооружений связи, не являющихся особо опасными, технически сложными объектами связи, без получения разрешения на строительство, дополнило соответствующий перечень новыми 12 случаями. Теперь без получения разрешения допустимо строительство (реконструкция) следующих объектов:

- 1) линий электропередачи классом напряжения до 35 кВ включительно, а также связанных с ними трансформаторных подстанций, распределительных пунктов;
- 2) тепловых сетей, транспортирующих водяной пар с рабочим давлением до 1,6 мегапаскала включительно или горячую воду с температурой до 150 °С включительно;
- 3) водопроводов и водоводов всех видов диаметром до 500 мм;
- 4) линейных сооружений водоотведения диаметром до 1000 мм;
- 5) линейных объектов, размещаемых пользователем недр в целях проведения работ по геологическому изучению недр и (или) разведки и добычи полезных ископаемых в границах участков недр, при условии, что такие объекты не являются особо опасными, технически сложными и уникальными объектами и одновременно строительство, реконструкция таких объектов осуществляются за пределами границ населённых пунктов;
- 6) отдельно стоящих ветроэнергетических установок высотой менее чем 250 метров, а также солнечных батарей;
- 7) автомобильных дорог IV и V категорий;
- 8) объектов капитального строительства, являющихся элементами обустройства автомобильных дорог и (или) защитными дорожными сооружениями и размещаемых в полосе отвода автомобильных дорог;
- 9) местных улиц, местных дорог, проездов улично-дорожной сети сельских поселений;
- 10) пешеходных улиц и площадей городов;
- 11) парковых дорог, проездов, велосипедных дорожек;
- 12) объектов, предназначенных для транспортировки природного газа под давлением до 1,2 мегапаскала включительно.

¹ Федеральный закон от 07.07.2003 № 126-ФЗ «О связи».

² Постановление Правительства РФ от 12.11.2020 № 1816 «Об утверждении перечня случаев, при которых для строительства, реконструкции линейного объекта не требуется подготовка документации по планировке территории, перечня случаев, при которых для строительства, реконструкции объекта капитального строительства не требуется получение разрешения на строительство, внесении изменений в перечень видов объектов, размещение которых может осуществляться на землях или земельных участках, находящихся в государственной или муниципальной собственности, без предоставления земельных участков и установления сервитутов, и о признании утратившими силу некоторых актов Правительства Российской Федерации».

Кроме того, с 28.12.2022 указанный перечень дополнен особым перечнем случаев, при которых для создания горных выработок в ходе ведения горных работ также не требуется получение разрешения на строительство¹.

1.6.5. Этапы/очереды строительства, продление разрешения, переход разрешения к новому собственнику участка, внесение изменений в разрешение на строительство

ГрК РФ допускает поэтапное проектирование и осуществление строительства, реконструкции объектов. Соответственно, возможна и выдача разрешения на отдельные этапы (очереды) строительства (п. 12 ст. 51 ГрК РФ). При этом следует отметить, что в конце 2019 года законом № 472-ФЗ² в ГрК РФ внесены изменения, в соответствии с которыми предусматривается выделение этапов и в отношении линейных объектов (объектов капитального строительства, входящих в их состав). Получаются такие разрешения в общем заявительном порядке.

При этом под этапом строительства понимается строительство или реконструкция объекта капитального строительства из числа объектов капитального строительства, планируемых к строительству, реконструкции на одном земельном участке, если такой объект может быть введён в эксплуатацию и эксплуатироваться автономно, т. е. независимо от строительства или реконструкции иных объектов на этом участке, а также строительство или реконструкция части объекта капитального строительства, которая может быть введена в эксплуатацию и эксплуатироваться автономно, т. е. независимо от строительства или реконструкции иных частей этого объекта капитального строительства (п. 2 Положения об организации и проведении государственной экспертизы проектной документации и результатов инженерных изысканий³).

По общему правилу разрешение выдаётся на весь срок, предусмотренный проектом организации строительства объекта капитального строительства, а на индивидуальное жилищное строительство – на десять лет. Необходимо отметить, в 2018 году законодатель установил предельные сроки аренды государственных земель для целей строительства в виде двойного ориентировочного срока на строительство, устанавливаемого Минстроем РФ. Установление этих сроков, по нашему мнению, не определяет фактический срок действия разрешения на строительство (он по-прежнему определяется разделом «Проект организации строительства»).

Разрешение, выданное при отсутствии законных оснований на иной срок, чем предусмотрен проектом, как показывает анализ судебной практики, может быть признано в судебном порядке не соответствующим закону и нарушающим права и законные интересы заявителя⁴.

В рамках реализации мер поддержки бизнеса в период чрезвычайных ситуаций, связанных с распространением новой коронавирусной инфекции COVID-19⁵, Правительство РФ приняло решение⁶ об автоматическом продлении на 1 год срока действия разрешений на строительство, срок действия которых истекает в период с 06.04.2020 до 01.01.2022. В дополнение к это-

¹ Постановление Правительства РФ от 19.12.2022 № 2344 «О внесении изменений в постановление Правительства Российской Федерации от 12 ноября 2020 г. № 1816».

² Федеральный закон от 27.12.2019 № 472-ФЗ «О внесении изменений в Градостроительный кодекс Российской Федерации и отдельные законодательные акты Российской Федерации».

³ Утверждено Постановлением Правительства РФ от 05.03.2007 № 145 «О порядке организации и проведения государственной экспертизы проектной документации и результатов инженерных изысканий».

⁴ См. Постановление Арбитражного суда Восточно-Сибирского округа от 15.09.2015 по делу № А58-106/2015.

⁵ Федеральный закон от 01.04.2020 № 98-ФЗ «О внесении изменений в отдельные законодательные акты Российской Федерации по вопросам предупреждения и ликвидации чрезвычайных ситуаций».

⁶ Постановление Правительства РФ от 03.04.2020 № 440 «О продлении действия разрешений и иных особенностях в отношении разрешительной деятельности в 2020 и 2022 годах» (в ред. от 29.12.2021).

му в апреле 2022 года Правительством РФ¹ на 1 год продлевается срок действия разрешений на строительство, истекающих в период с 13.04.2022 до 01.08.2022.

В случае истечения срока действия разрешения до окончания строительства, реконструкции, капитального ремонта объекта возможно его продление уполномоченным органом (организацией), выдавшим разрешение, по заявлению застройщика, поданному не менее чем за десять рабочих дней до истечения срока действия разрешения².

Несоблюдение любого из этих условий является самостоятельным основанием для отказа в продлении разрешения (пп.пп. 7–8 п. 21.15 ст. 51 ГрК РФ).

Необходимо отметить, что ранее установленный законом срок на обращение с заявлением о продлении срока действия разрешения (не позднее чем за шестьдесят дней) зачастую воспринимался уполномоченным органом как пресекательный, несмотря на отсутствие прямого указания на это в законе, и в связи с пропуском застройщиком данного срока уполномоченные органы нередко отказывали в продлении срока действия разрешения. Однако судебная практика по данному вопросу сформировалась таким образом, что суды признают такие отказы не соответствующими закону³. В текущей редакции норм, регулирующих порядок внесения изменений в разрешение, данная проблема утратила свою актуальность, так как теперь срок действительно пресекательный, и нет места двоякому толкованию за одним исключением.

Согласно п. 21.5 ст. 51 ГрК РФ физическое или юридическое лицо, которое приобрело права на земельный участок, вправе осуществлять строительство, реконструкцию объекта капитального строительства на таком участке в соответствии с разрешением, выданным прежнему правообладателю земельного участка.

Срок действия выданного разрешения при переходе права на земельный участок и/или объекты капитального строительства сохраняется, за исключением установленных законом случаев, когда действие разрешения прекращается на основании решения уполномоченного органа (организации) – п. 21.1 ст. 51 ГрК РФ.

О переходе права собственности на участок, а также об изменении характеристик участка (в случае его объединения, перераспределения, раздела, выдела) новый правообладатель (правообладатель изменённого участка) обязан уведомить орган, выдавший разрешение, для внесения в него соответствующих изменений с приложением соответствующих документов, указанных в пп.пп. 1–4 п. 21.10 ст. 51 ГрК РФ. Если необходимые документы не будут представлены заявителем, уполномоченный орган обязан запросить такие документы или сведения, содержащиеся в них, в соответствующих органах государственной власти или органах местного самоуправления.

Продолжение строительства без приведения разрешения в соответствие с произошедшими изменениями может повлечь за собой сложности с прохождением строительного контроля и надзора, введением построенного объекта в эксплуатацию, а также может стать основанием для привлечения застройщика к административной ответственности⁴.

С принятием поправок в ГрК РФ, вступивших в силу с 04.08.2018⁵, правила о внесении изменений в разрешение существенным образом изменились.

Новая редакция п. 21.14 ст. 51 ГрК РФ предусматривает право застройщика обратиться с заявлением о внесении в разрешение изменений, которые теперь могут не обуславливаться

¹ Постановление Правительства РФ от 02.04.2022 № 575 «Об особенностях подготовки, согласования, утверждения, продления сроков действия документации по планировке территории, градостроительных планов земельных участков, выдачи разрешений на строительство объектов капитального строительства, разрешений на ввод в эксплуатацию».

² В соответствии с Постановлением Правительства РФ от 03.04.2020 № 440 срок действия всех разрешений на строительство, которые истекали в период с 06.04.2020 по 01.01.2022, автоматически пролонгирован на один год.

³ См. Определение Верховного Суда РФ от 18.04.2016 № 304-КГ16-2723 по делу № А46-4326/2015, Постановление Арбитражного суда Московского округа от 23.11.2016 по делу № А41-14175/2016, Постановление Арбитражного суда Уральского округа от 22.01.2019 по делу № А76-1599/2018.

⁴ См. Постановление Арбитражного суда Северо-Кавказского округа от 30.03.2015 по делу № А53-16492/2014.

⁵ Федеральный закон от 03.08.2018 № 342-ФЗ «О внесении изменений в Градостроительный кодекс Российской Федерации и отдельные законодательные акты Российской Федерации».

наличием объективных причин для этого. Это означает, что изменения в разрешении могут обуславливаться как «объективными» причинами (необходимость продления срока действия разрешения, изменение параметров земельного участка или смена его правообладателя), так и чисто субъективными причинами (внесение любых изменений в проект строительства по воле застройщика). Напомним, что ранее согласно подходу, сформированному Верховным Судом РФ, внесение изменений в разрешение исключительно по воле застройщика при отсутствии объективных причин признавалось недопустимым¹.

Актуальная редакция ГрК РФ предусматривает, что проведение повторной экспертизы проектной документации требуется только при изменениях в проектную документацию, затрагивающих конструктивные характеристики объекта, а для внесения изменений в разрешение (за исключением случаев, связанных исключительно с необходимостью продления срока действия разрешения) застройщиком заново подаётся пакет документов в том же составе, как при обращении за новым разрешением, который оценивается уполномоченным органом ровно тем же образом, что и при обращении за новым разрешением, т. е. проектная документация проходит проверку на соответствие градостроительному регламенту, ППТиПМ на дату выдачи действительного ГПЗУ, а также на соответствие ВРИ земельного участка и ограничениям на дату обращения за внесением изменений в разрешение. В случае обращения с заявлением о внесении изменений в разрешение на строительство, не связанных с изменением конструктивных характеристик объекта или изменением технико-экономических параметров, на практике мы рекомендуем обратиться к лицам, проводившим экспертизу проектной документации, за получением ответа об отсутствии необходимости проведения повторной экспертизы проектной документации, с целью приложения данного ответа в уполномоченный орган.

Ранее существовавшая коллизия между п. 21.7 ст. 51 ГрК РФ и п. 11 ст. 57.3 ГрК РФ в части судьбы разрешения на строительство в случае раздела земельного участка была разрешена законом № 202-ФЗ², который прямо установил, что при разделе земельного участка, в отношении которого ранее были получены ГПЗУ и разрешение на строительство, получение ГПЗУ на вновь образованные участки не требуется.

1.6.6. Возможность и условия отмены разрешения на строительство

Отмена разрешения на строительство – это волевое действие уполномоченного органа по отзыву ранее выданного разрешения на строительство как выданного с нарушениями.

П. 1 ст. 48 Федерального закона от 06.10.2003 № 131-ФЗ «Об общих принципах организации местного самоуправления в Российской Федерации» предусмотрена возможность отмены изданного муниципального правового акта в порядке самоконтроля. Так, в Постановлении от 06.07.2004 № 1424/04 Президиум ВАС РФ указал, что на основании рассматриваемой нормы уполномоченный орган вправе отменить ранее вынесенное им с нарушением предусмотренных законом процедур распоряжение о предоставлении земельного участка в аренду для строительства. В дальнейшем этот подход был распространён арбитражными судами на иные ненормативные акты, в т. ч. и на разрешение на строительство.

Достаточным основанием для отзыва уполномоченным органом разрешения на строительство, по мнению судов, было нарушение застройщиком или уполномоченным органом ст. 51 ГрК РФ, регулирующей правила выдачи такого разрешения, вне зависимости от степени их существенности, например:

¹ См.: п. 2.1 Обзора судебной практики Верховного Суда Российской Федерации № 4 (2015), утв. Президиумом Верховного Суда РФ 23.12.2015 (ред. от 26.04.2017), Постановление Президиума Верховного Суда РФ от 11.11.2015 по делу № 301-ПЭК15, А65-4542/2014; Постановление Арбитражного суда Уральского округа от 08.02.2016 по делу № А60-25700/2015; Постановление Арбитражного суда Восточно-Сибирского округа от 13.09.2016 по делу № А58-6404/2015; Постановление Арбитражного суда Северо-Кавказского округа от 31.07.2017 по делу № А32-32410/2016.

² Федеральный закон от 13.07.2020 № 202-ФЗ «О внесении изменений в Федеральный закон «Об участии в долевом строительстве многоквартирных домов и иных объектов недвижимости и о внесении изменений в некоторые законодательные акты Российской Федерации» и отдельные законодательные акты Российской Федерации».

- отсутствие правоустанавливающих документов на земельный участок¹, истечение срока действия договора аренды²;
- несоответствие проектной документации положению о составе проектной документации³, в том числе отсутствие некоторых необходимых разделов⁴;
- несоответствие ВРИ земельного участка⁵;
- несоблюдение санитарных правил при проектировании (отсутствие учёта санитарно-защитной зоны проектируемого объекта)⁶;
- отсутствие положительного заключения экспертизы проектной документации⁷;
- несоблюдение специальной процедуры при выдаче разрешения⁸ и т. д.

Необходимо отметить, что в 2011 году ст. 51 ГрК РФ была дополнена п. 21.1, который предусматривает несколько случаев, когда действие разрешения на строительство может быть прекращено уполномоченным органом:

- 1) принудительное прекращение права собственности и иных прав на земельные участки, в том числе изъятие земельных участков для государственных или муниципальных нужд;
- 2) поступление предписания уполномоченного Правительством РФ федерального органа исполнительной власти о прекращении действия разрешения на строительство на основании несоответствия разрешения на строительство ограничениям использования объектов недвижимости, установленным на приаэродромной территории;
- 3) отказ застройщика от права собственности и иных прав на земельные участки;
- 4) расторжение договора аренды и иных договоров, на основании которых у граждан и юридических лиц возникли права на земельные участки;
- 5) прекращение права пользования недрами, если разрешение на строительство выдано на строительство, реконструкцию объекта капитального строительства на земельном участке, предоставленном пользователю недр и необходимом для ведения работ, связанных с пользованием недрами.

После появления этой нормы возник следующий вопрос: может ли быть прекращено действие разрешения на строительство в иных, помимо указанных в п. 21.1 ст.51 ГрК РФ, случаях?

Анализ актуальной практики арбитражных судов свидетельствует о том, что мнения судов разделились. В судебной практике представлено две позиции:

- отзыв разрешения на строительство возможен, если застройщиком или уполномоченным органом нарушены положения ст. 51 ГрК РФ вне зависимости от наличия обстоятельств, указанных в п. 21.1 данной статьи. При этом п. 21.1 устанавливает специальные основания для отмены разрешения на строительство в ситуации, когда на этапе его выдачи никаких нарушений не было допущено, но впоследствии появились обстоятельства, препятствующие

¹ Определение Верховного Суда РФ от 24.04.2018 № 309-КГ17-20985 по делу № А76-17007/2016.

² Постановление Арбитражного суда Северо-Западного округа от 29.04.2016 по делу № А56-36807/2015.

³ Постановление Правительства РФ от 16.02.2008 № 87 «О составе разделов проектной документации и требованиях к их содержанию».

⁴ Постановление Президиума Новосибирского областного суда от 27.03.2015 № 44Г-24.

⁵ Постановление Арбитражного суда Уральского округа от 26.12.2016 по делу № А71-1769/2016.

⁶ Постановление Арбитражного суда Дальневосточного округа от 14.11.2018 по делу № А51-19113/2017.

⁷ Постановление Арбитражного суда Дальневосточного округа от 21.12.2016 по делу № А24-1639/2016.

⁸ Постановление Арбитражного суда Московского округа от 22.04.2015 по делу № А41-918/14.

щие дальнейшему строительству. Анализ практики Верховного Суда РФ¹ и арбитражных судов ряда округов свидетельствует о том, что они придерживаются этой позиции²;

- п. 21.1 ст. 51 ГрК РФ устанавливает исчерпывающий перечень обстоятельств, при которых разрешение на строительство может быть отозвано. При этом в решении уполномоченного органа должна быть ссылка на одно из обстоятельств, указанных в п. 21.1, в противном случае решение об отзыве является незаконным. В частности, такую позицию занимает Арбитражный суд Волго-Вятского округа³.

Таким образом, судебная практика в подавляющем большинстве случаев полагает, что отмена разрешения на строительство в порядке самоконтроля возможна, если это разрешение было выдано с нарушением требований градостроительного законодательства. К таким выводам пришёл Верховный Суд РФ, который указал, что право на самоконтроль существует, но самоконтроль может реализовываться только если установлены нарушения⁴.

Актуальным вопросом применения права на самоконтроль является вопрос о необходимости установления разумных сроков реализации права на самоконтроль для избежания рисков злоупотребления правом со стороны государственных органов и несоразмерного ущерба от таких решений у застройщиков. Конституционный Суд РФ в одном из недавних своих постановлений признал норму о самоконтроле не противоречащей Конституции РФ, но для частного случая указал на необоснованную широту толкования правоприменительной практикой права на самоконтроль⁵.

Особенностью отмены разрешений в порядке самоконтроля является полное отсутствие пресекательных сроков для такой отмены, что порождает неконтролируемые и серьёзные риски для застройщиков, поскольку соответствующее решение может быть принято на любом этапе строительства. Напротив, на обжалование решения об отмене разрешений в порядке самоконтроля распространяется обычный срок давности для обжалования действий и решений государственных органов – 3 (три) месяца с момента, когда лицо узнало либо должно было узнать о нарушении своих прав. С учётом того, что законом не урегулирован вопрос о реализации права на самоконтроль и не предусмотрено, к примеру, обязательного уведомления застройщиков об отмене разрешения, вопрос о соблюдении сроков на обжалование исследуется в рамках каждого такого дела и зачастую становится одним из наиболее спорных моментов.

Применительно к последствиям отзыва разрешения на строительство следует обратить внимание на позицию Верховного Суда РФ о невозможности выдачи разрешения на строительство после фактического начала работ⁶. Соответственно, застройщик, у которого правомерно отозвали разрешение на строительство, рискует получить отказ в выдаче нового разрешения на строительство, если какие-то работы уже велись. Представляется, что с учётом изменения

¹ См.: Определение ВС РФ от 10.02.2015 № 305-КГ14-2820 по делу № А40-167282/2013, Определение Судебной коллегии по экономическим спорам Верховного Суда РФ от 24.04.2018 № 309-КГ17-20985 по делу № А76-17007/2016, Определение Судебной коллегии по экономическим спорам Верховного Суда РФ от 29.04.2019 по делу № 307-КГ18-21642, А56-48136/2017, пункт 25 «Обзора судебной практики Верховного Суда Российской Федерации № 2 (2019)», утверждённый Президиумом Верховного Суда РФ 17.07.2019.

² См.: Постановление Арбитражного суда Восточно-Сибирского округа от 28.08.2014 по делу № А33-11788/2013; Постановление Арбитражного суда Дальневосточного округа от 27.04.2015 по делу № А51-22644/2014; Постановление Арбитражного суда Московского округа от 07.07.2015 по делу № А41-68895/14; Постановление Арбитражного суда Поволжского округа от 11.09.2015 по делу № А12-43998/2014; Постановление Арбитражного суда Северо-Кавказского округа от 15.06.2015 по делу № А25-1603/2014.

³ См.: Постановление Арбитражного суда Волго-Вятского округа от 01.09.2015 по делу № А82-16899/2014; Постановление Арбитражного суда Волго-Вятского округа от 17.08.2015 по делу № А82-17231/2014.

⁴ Определение Судебной коллегии по экономическим спорам Верховного Суда Российской Федерации от 09.11.2022 № 308-ЭС22-6253 по делу № А32-9594/2021.

⁵ Постановление Конституционного Суда РФ от 09.11.2022 № 48-П «По делу о проверке конституционности абзаца первой части 1 статьи 48 Федерального закона «Об общих принципах организации местного самоуправления в Российской Федерации» в связи с жалобой граждан Ю. А. Плахтевой, А. Ю. Савушкиной и А. Ю. Яковлевой».

⁶ См. Определение Верховного Суда РФ от 16.06.2015 № 309-КГ15-209 по делу № А07-7616/2014.

норм ст. 222 ГК РФ о самовольной постройке, а также включения специальных статей о самовольных постройках непосредственно в ГрК РФ (ст.ст. 55.30–55.32 ГрК РФ) эта практика должна утратить актуальность.

С учётом этого при реализации строительного проекта особое внимание необходимо уделить:

- 1) анализу проектной документации на соответствие утверждённой градостроительной документации, данным кадастра недвижимости, сведениям об объектах культурного наследия и т. п.;
- 2) анализу соответствия подготовленной проектной документации требованиям утверждённой градостроительной документации;
- 3) получению всех согласований, которые являются обязательными с учётом правового режима застраиваемого земельного участка.

Если на этапе выдачи разрешения на строительство ни застройщиком, ни уполномоченным органом не было допущено каких-либо нарушений, то отзыв разрешения на строительство возможен только при наличии обстоятельств, указанных в п. 21.1 ст. 51 ГрК РФ. Если такие обстоятельства отсутствуют, то разрешение не может быть отменено. В случае принятия такого решения застройщик может признать его незаконным в судебном порядке.

Если отмена разрешения на строительство будет обоснована отменой ГПЗУ, то застройщику необходимо обжаловать два незаконных действия органа власти:

- об отмене ГПЗУ, который соответствовал всем требованиям;
- об отмене разрешения на строительство, которое может быть отозвано только при наличии неправильно оформленного ГПЗУ.

Между тем, поскольку с 01.07.2017 ГПЗУ перестал относиться к документации по планировке территории и уполномоченный орган должен будет проверять проект не на соответствие ГПЗУ, а на соответствие градостроительным ограничениям, которые действовали на момент выдачи ГПЗУ, представляется, что разрешение на строительство не может отменяться (отзываться) при отмене/отзыве ГПЗУ или выявлении в нём каких-либо ошибок (основанием должно быть именно несоответствие разрешения градрегламенту). Тем не менее это не устраняет необходимости обжаловать отмену ГПЗУ, так как само его наличие является обязательным условием выдачи застройщику разрешения на строительство и разрешения на ввод в эксплуатацию.

1.6.7. Уведомительный порядок строительства ИЖС

С 04.08.2018¹ введён новый порядок строительства ИЖС путём направления специального уведомления о планируемом строительстве объектов ИЖС вместо получения разрешения на строительство. Вместе с тем, в соответствии с поправками в ГрК РФ², вступившими в силу с 01.03.2022, в случае строительства объектов ИЖС с привлечением денежных средств дольщиков в соответствии с законом № 214-ФЗ уведомительный порядок строительства ИЖС не применяется, а строительство таких объектов осуществляется на основании выданного разрешения на строительство.

Следует отметить, что указанными поправками в ГрК РФ также было закреплено легальное определение «объект ИЖС», под которым понимается отдельно стоящее здание с количеством надземных этажей не более чем три, высотой не более двадцати метров, которое состоит

¹ Федеральный закон от 03.08.2018 № 340-ФЗ «О внесении изменений в Градостроительный кодекс Российской Федерации и отдельные законодательные акты Российской Федерации».

² Федеральный закон от 30.12.2021 № 476-ФЗ «О внесении изменений в отдельные законодательные акты Российской Федерации».

из комнат и помещений вспомогательного использования, предназначенных для удовлетворения гражданами бытовых и иных нужд, связанных с их проживанием в таком здании, и не предназначено для раздела на самостоятельные объекты недвижимости. Понятия «объект ИЖС», «жилой дом», «индивидуальный жилой дом» равнозначны.

Применительно к возможности размещения жилых домов на земельном участке из состава земель сельскохозяйственного назначения, в том числе занятом сельскохозяйственными угодьями, используемом крестьянским (фермерским) хозяйством для осуществления своей деятельности законом № 299-ФЗ¹ внесены поправки, допускающие строительство, реконструкцию и эксплуатацию одного жилого дома с количеством этажей не более трёх, общая площадь которого составляет не более пятисот квадратных метров и площадь застройки под которым составляет не более 0,25 процента от площади земельного участка. При этом образование земельного участка (земельных участков) из земельного участка, на котором расположен такой жилой дом, в случаях, если это приводит к уменьшению площади исходного земельного участка, не допускается, за исключением случаев, связанных с изъятием земельного участка (земельных участков) для государственных и муниципальных нужд.

В целях строительства, а также реконструкции объекта ИЖС или садового дома частные застройщики обязаны направить в уполномоченный орган специальное уведомление о планируемом строительстве, согласно утверждённой форме², в порядке, определённом новой ст. 51.1 ГрК РФ.

Из указанной нормы следует, что требование о направлении уведомления о планируемом строительстве распространяется не только на строительство жилых домов, но и на строительство садовых домов, к которым ранее законодательство не предъявляло требований о получении разрешений или иного согласования строительства.

Соответствующее уведомление о планируемом строительстве должно содержать в себе определённый перечень сведений, перечисленных в п. 1 ст. 51.1 ГрК РФ (о застройщике, о земельном участке, о планируемых параметрах постройки и т. д.), а также к нему должны быть приложены документы, перечисленные в п. 3 ст. 51.1 ГрК РФ (правоустанавливающие на земельный участок, описание внешнего облика в определённых случаях), а само уведомление может быть направлено одним из предложенных законом способов: личное обращение, обращение через МФЦ, направление уведомления по почте, через единый портал государственных и муниципальных услуг или региональный портал государственных и муниципальных услуг, с использованием государственных информационных систем обеспечения градостроительной деятельности с функциями автоматизированной информационно-аналитической поддержки осуществления полномочий в области градостроительной деятельности.

В случае, если в направленном уведомлении о планируемом строительстве отсутствуют необходимые сведения либо к нему не приложены необходимые документы, уполномоченный орган возвращает застройщику уведомление в течение 3 рабочих дней со дня поступления такого уведомления. В этом случае уведомление считается ненаправленным (п. 6 ст. 51.1 ГрК РФ).

После получения уведомления о планируемом строительстве, соответствующего формальным критериям, уполномоченный орган обязан рассмотреть его в течение 7 рабочих дней, результатом чего должно стать направление частному застройщику уведомления о соответствии указанных в уведомлении параметров объекта ИЖС или садового дома установленным параметрам и допустимости размещения таких объектов на земельном участке либо уведомление о несоответствии.

Срок рассмотрения уведомления составляет 20 рабочих дней в случае, если создание объекта ИЖС или садового дома планируется в границах территории исторического поселения федерального или регионального значения и в уведомлении о планируемом строительстве не содержится указание на типовое архитектурное решение, в соответствии с которым планируется строительство такого объекта.

¹ Федеральный закон от 02.07.2021 № 299-ФЗ «О внесении изменений в статью 77 Земельного кодекса Российской Федерации и отдельные законодательные акты Российской Федерации».

² Приказ Минстроя России от 19.09.2018 № 591/пр «Об утверждении форм уведомлений, необходимых для строительства или реконструкции объекта индивидуального жилищного строительства или садового дома».

Основания для направления застройщику уведомления о несоответствии параметров объекта ИЖС или садового дома установленным параметрам и (или) недопустимости размещения таких объектов на земельном участке перечислены в п. 10 ст. 51.1 ГрК РФ, указанный перечень оснований является закрытым.

В случае, если в установленный срок (7 или 20 рабочих дней) уполномоченный орган не направит частному застройщику, подавшему уведомление о планируемом строительстве объекта ИЖС или садового дома, уведомление о несоответствии параметров объекта ИЖС или садового дома установленным параметрам и (или) недопустимости размещения таких объектов на земельном участке, то поданное уведомление считается согласованным и даёт право частному застройщику осуществлять строительство в соответствии с указанными им в уведомлении параметрами в течение 10 лет со дня направления такого уведомления. Данное право сохраняется также при переходе прав на земельный участок и объект ИЖС или садовый дом, при этом направление нового уведомления о планируемом строительстве не требуется (п. 13 ст. 51.1 ГрК РФ).

В соответствии с концепцией уведомительного порядка строительства объектов ИЖС в ст. 55 ГрК РФ, регулирующей порядок выдачи разрешения на ввод в эксплуатацию, были внесены дополнения, устанавливающие уведомительный порядок информирования уполномоченных органов об окончании строительства объекта ИЖС (п.п. 16–21 ст. 55 ГрК РФ).

Теперь частные застройщики не позднее одного месяца со дня окончания строительства объекта ИЖС или садового дома в порядке, аналогичном подаче уведомления о планируемом строительстве, направляют в уполномоченные на выдачу разрешений на строительство органы уведомление об окончании строительства такого объекта с указанием необходимых сведений и приложением необходимых документов (п. 16 ст. 55 ГрК РФ).

Соответствующее уведомление может быть возвращено застройщику в течение 3 рабочих дней со дня его поступления и считается ненаправленным по следующим основаниям:

- отсутствие в уведомлении предусмотренных сведений или отсутствие документов, прилагаемых к нему;
- поступление уведомления об окончании строительства по истечении 10 лет со дня поступления уведомления о планируемом строительстве либо если такое уведомление ранее не направлялось.

В случае отсутствия оснований для возвращения уведомления об окончании строительства объекта ИЖС уполномоченный орган в течение 7 рабочих дней со дня его поступления:

- проводит проверку соответствия указанных в уведомлении об окончании строительства параметров построенного объекта ИЖС или садового дома действующим на дату поступления уведомления о планируемом строительстве таких объектов предельным параметрам застройки, установленным ПЗЗ, ППТиПМ и иным обязательным требованиям;
- проводит осмотр объекта ИЖС или садового дома на соответствие внешнего облика такого объекта описанию внешнего вида, являющемуся приложением к уведомлению о планируемом строительстве, или типовому архитектурному решению, указанному в уведомлении о планируемом строительстве, в случае строительства объекта ИЖС или садового дома в границах исторического поселения федерального или регионального значения;
- проверяет соответствие ВРИ объекта ИЖС или садового дома ВРИ, указанному в уведомлении о планируемом строительстве;
- проверяет допустимость размещения объекта ИЖС или садового дома в соответствии с ограничениями, установленными земельным и иным законодательством РФ на дату поступления уведомления об окончании строительства;
- направляет частному застройщику уведомление о соответствии (несоответствии) построенного объекта ИЖС или садового дома требованиям законодательства о градостроительной деятельности.

Исчерпывающие основания выдачи частному застройщику уведомления о несоответствии приведены в п. 20 ст. 55 ГрК РФ.

Новый уведомительный порядок строительства объектов ИЖС или садовых домов предусматривает переходные положения:

- Если до 04.08.2018 было подано заявление о выдаче разрешения на строительство объекта ИЖС, выдача такого разрешения осуществляется в соответствии с ранее принятым порядком, и направление уведомления о планируемом строительстве не требуется.
- Если до 04.08.2018 было получено разрешение на строительство объекта ИЖС, то получение разрешения на ввод в эксплуатацию не требуется. Об окончании строительства объекта ИЖС частный застройщик уведомляет орган, выдавший разрешение на строительство такого объекта, которое рассматривается уполномоченным органом по правилам, предусмотренным п.п. 18–21 ст. 55 ГрК РФ. При этом направление уведомления о несоответствии построенного объекта ИЖС требованиям законодательства о градостроительной деятельности допускается только в случае несоответствия такого объекта требованиям разрешения на строительство.
- Если до 04.08.2018 на дачном, садовом земельном участке или земельном участке, предназначенном для ИЖС или для ведения ЛПХ в границах населённого пункта, начато строительство объекта ИЖС, то частные застройщики вправе до 01.03.2026 направить в уполномоченные органы уведомление о планируемом строительстве объекта ИЖС. В этом случае будут применяться положения ст. 51.1 ГрК РФ, п.п. 16–21 ст. 55 ГрК РФ, регулирующие порядок направления уведомления о планируемом строительстве и об окончании строительства объекта ИЖС.
- Если до 04.08.2018 на дачном, садовом земельном участке или земельном участке, предназначенном для ИЖС или для ведения ЛПХ в границах населённого пункта, осуществлён государственный кадастровый учёт жилого дома или садового дома, направление уведомления о планируемом строительстве или реконструкции, а также уведомления об окончании строительства или реконструкции объекта ИЖС или садового дома не требуется.

Следует отметить, что ранее отсутствовали правовые основания для оформления прав граждан на ранее построенные жилые дома и расположенные под ними земельные участки без правоустанавливающих документов. Оформление прав на такие объекты было возможно только в судебном порядке. Однако в соответствии с законом № 478-ФЗ¹ создан административный механизм оформления прав на объекты недвижимости, в отношении которых отсутствуют правоустанавливающие документы. Гражданин имеет право на предоставление в собственность бесплатно земельного участка, на котором расположен жилой дом, возведённый до 14.05.1998 и используемый для постоянного проживания, в случае отсутствия документов на дом и земельный участок. Также закреплено, что, если земельный участок предоставлен гражданину до дня введения в действие ЗК РФ (30.10.2001) на праве пожизненного наследуемого владения или постоянного (бессрочного) пользования, такой земельный участок считается предоставленным гражданину на праве собственности (за исключением случаев, если такой участок в соответствии с федеральным законом не может предоставляться в частную собственность).

Помимо этого, до 01.03.2031² продлено действие нормы о так называемой дачной амнистии, позволяющей осуществить кадастровый учёт и государственную регистрацию права собственности на ИЖС и садовые дома в пределах населённого пункта на основании технического плана и документов о правах на земельный участок при условии соответствия такого объекта градостроительному регламенту соответствующей зоны и установленным ограничениям ЗОУИТ.

¹ Федеральный закон от 30.12.2021 № 478-ФЗ «О внесении изменений в отдельные законодательные акты Российской Федерации».

² Федеральный закон от 14.07.2022 № 312-ФЗ «О внесении изменений в Федеральный закон «О ведении гражданами садоводства и огородничества для собственных нужд и о внесении изменений в отдельные законодательные акты Российской Федерации» и отдельные законодательные акты Российской Федерации».

1.6.8. Передача полномочий заказчика-застройщика по договору

В положениях ст. 1 ГрК РФ содержится понятие застройщика, под которым понимается физическое или юридическое лицо, обеспечивающее на принадлежащем ему земельном участке или на земельном участке иного правообладателя строительство, реконструкцию, капитальный ремонт, снос объектов капитального строительства, а также выполнение инженерных изысканий, подготовку проектной документации для их строительства, реконструкции, капитального ремонта.

Одновременно в законе введено понятие технического заказчика – юридическое лицо, которое уполномочено застройщиком и от имени застройщика заключает договоры о выполнении инженерных изысканий, о подготовке проектной документации, о строительстве, реконструкции, капитальном ремонте, сносе объектов капитального строительства, подготавливает задания на выполнение указанных видов работ, предоставляет лицам, выполняющим инженерные изыскания и (или) осуществляющим подготовку проектной документации, строительство, реконструкцию, капитальный ремонт, снос объектов капитального строительства, материалы и документы, необходимые для выполнения указанных видов работ, утверждает проектную документацию, подписывает документы, необходимые для получения разрешения на ввод объекта капитального строительства в эксплуатацию, осуществляет иные функции.

При этом согласно п. 3 ст. 52 ГрК РФ лицом, осуществляющим строительство, реконструкцию, капитальный ремонт объекта капитального строительства (далее – лицо, осуществляющее строительство), может являться как сам застройщик, так и привлекаемый на основании договора строительного подряда индивидуальный предприниматель или юридическое лицо. Такое лицо, осуществляющее строительство, обеспечивает соблюдение требований проектной документации, технических регламентов, техники безопасности в процессе указанных работ и несёт ответственность за качество выполненных работ и их соответствие требованиям проектной документации.

Таким образом, положения ГрК РФ допускают передачу полномочий как застройщика, так и (технического) заказчика другому лицу. В т. ч. возможна передача полномочий только в рамках одного или нескольких этапов строительства.

Следует помнить, что в законодательстве установлено обязательное требование об участии в СРО лица, планирующего осуществление функций технического заказчика.

На практике случаи передачи полномочий нередки, и оформляется такая передача договорами, чаще всего поименованными как договор на осуществление функций заказчика (застройщика) или договор о распределении функций заказчика (застройщика). Вопрос о правовой природе такого договора является дискуссионным как в теории гражданского права, так и в судебной практике. Единое мнение по данному вопросу не сформировано, в основном такие договоры определяют как договор совместной деятельности, подрядный, инвестиционный или агентский, а также как смешанный договор, содержащий в себе элементы перечисленных договоров в различных комбинациях. По нашему мнению, данный договор представляет собой разновидность агентского договора (гл. 52 ГК РФ). Подтверждением данной позиции является, в частности, то, что выполнение техническим заказчиком своих функций возможно только на основании выданной застройщиком доверенности, т. е. технический заказчик осуществляет некоторые представительские функции для застройщика.

Не следует отождествлять технического заказчика с генеральным подрядчиком. По общему правилу функции, осуществляемые заказчиком, не входят в обязанности генерального подрядчика, и, как видно из приведённых положений ст. 1 ГрК РФ, функции заказчика существенно шире. По общему правилу технический заказчик не осуществляет непосредственно строительные работы, а взаимодействует с генеральным подрядчиком от имени застройщика. В связи с этим, если строительство ведёт генеральный подрядчик, ответственность за качество, срок выполнения работ не может быть возложена на технического заказчика¹.

С 01.07.2017 отменено требование о выполнении работ, приведённых в Перечне видов работ по инженерным изысканиям, по подготовке проектной документации, по строительству,

¹ См. Постановление ФАС МО от 16.01.2014 по делу № А40-124446/12-129-930.

реконструкции, капитальному ремонту объектов капитального строительства, которые оказывают влияние на безопасность объектов капитального строительства, утвержденном Приказом Минрегиона РФ от 30.12.2009 № 624, лицами, имеющими допуски СРО. После 01.07.2017 выполнение указанного вида работ допустимо лицами, состоящими в СРО в области строительства, реконструкции, капитального ремонта объектов капитального строительства, без необходимости получения ими каких-либо дополнительных допусков. Положениями ст. 9.5.1 КоАП РФ установлена административная ответственность за осуществление таких видов работ лицом, не являющимся членом СРО.

При этом ранее на практике дискуссионным являлся вопрос о необходимости соблюдения соответствующих требований застройщиком или техническим заказчиком в том случае, когда указанные работы осуществляет привлечённое застройщиком или (техническим) заказчиком на основании договора юридическое лицо или индивидуальный предприниматель, т. е. (генеральный) подрядчик. С 01.07.2017 указанная неопределённость разрешена в связи с наличием требования об исполнении функций технического заказчика только членом, соответственно, саморегулируемой организации в области инженерных изысканий, архитектурно-строительного проектирования, строительства, реконструкции, капитального ремонта объектов капитального строительства, за исключением случаев, предусмотренных п. 2.1 ст. 47, п. 4.1 ст. 48, п. 2.2 ст. 52 ГрК РФ¹.

По данному вопросу Минстроем РФ был дан ряд разъяснений, согласно которым членство в СРО обязательно как для застройщиков, самостоятельно осуществляющих строительство, реконструкцию, капитальный ремонт объектов капитального строительства, выполняющих инженерные изыскания, подготовку проектной документации², так и для застройщиков, осуществляющих функции технического заказчика, перечисленных в п. 22 ст. 1 ГрК РФ, включая строительный контроль³.

Таким образом, позиция профильного министерства сводится к обязательности наличия у застройщика членства СРО, исходя из совпадения функционала технического заказчика с самостоятельной деятельностью застройщика по заключению договоров о выполнении инженерных изысканий, о подготовке проектной документации, о строительстве, реконструкции, капитальном ремонте, сносе объектов капитального строительства (п. 22 ст. 1 ГрК РФ).

В то же время буквальное толкование положений п. 3 ст. 47, п. 5 ст. 48 и п. 3.1 ст. 52 ГрК РФ позволяет сделать вывод о том, что обязанность членства в СРО лица, являющегося застройщиком, установлена лишь в случае самостоятельного выполнения им работ. Таким образом, положениями ГрК РФ не установлена обязанность застройщика (заказчика) являться членом СРО, в случае если такой застройщик (заказчик) самостоятельно не осуществляет строительство, реконструкцию, капитальный ремонт объектов капитального строительства. Данной трактовки положений ГрК РФ придерживается Ростехнадзор⁴, а также Минфин России⁵.

Однако Минстрой РФ придерживается позиции, что у застройщика не просто должно быть членство в СРО, но и, в зависимости от того, какие договоры он заключает, одновременное членство в трёх видах СРО (изыскание, проектирование, строительство).

Строго говоря, действующим законодательством не установлена ответственность для не имеющего членства в СРО застройщика, заключающего соответствующие договоры, поскольку субъектом правонарушения в данной сфере выступает лицо, выполняющее работы без членства в СРО (ст. 9.5.1 КоАП).

¹ Федеральный закон от 03.07.2016 № 372-ФЗ «О внесении изменений в Градостроительный кодекс Российской Федерации и отдельные законодательные акты Российской Федерации» (в ред. от 28.12.2016).

² Письмо Минстроя России от 08.03.2017 № 6236-ТБ/02 «О разъяснении отдельных положений Градостроительного кодекса Российской Федерации».

³ Письмо Минстроя России от 08.02.2017 № 3762-АЕ/02 «О требованиях к саморегулируемым организациям», от 28.04.2017 № 15175-ТБ/02 «О разъяснении отдельных положений ГрК РФ», от 08.08.2017 № 28184-ТБ/02 «О рассмотрении обращения», от 05.09.2017 № 31723-ТБ/02 «О требованиях к членам саморегулируемых организаций», от 05.04.2018 № 13789-ТБ/02 «О полномочиях саморегулируемых организаций».

⁴ Письма Ростехнадзора от 18.01.2018 № 09-00-06/324 «О членстве в СРО», от 06.02.2018 № 09-00-06/1026 «О членстве в СРО».

⁵ Письмо Минфина России от 05.10.2017 № 24-02-06/65169.

В рамках государственного строительного надзора уполномоченный орган также не наделён правом проверять наличие членства в СРО у таких застройщиков. Например, действовавший до 01.01.2022 административный регламент Службы государственного строительного надзора и экспертизы Санкт-Петербурга по исполнению государственной функции по осуществлению регионального государственного строительного надзора¹ в составе предмета проверки предусматривал надзор за выполнением застройщиком требования о членстве в СРО только в случае самостоятельного осуществления застройщиком строительства, реконструкции объектов капитального строительства (п. 1.6). На дату подготовки актуальной редакции справочника аналогичный административный регламент, взамен ранее действовавшего, не утверждён. При этом действующий на территории Санкт-Петербурга порядок осуществления регионального строительного надзора² в качестве предмета государственного строительного надзора называет соблюдение требований, установленных п. 3. ст. 52 ГрК РФ.

Что касается последствий для заключённого договора, то п. 3 ст. 450.1 ГК РФ устанавливает, что в случае отсутствия у одной из сторон договора членства в СРО, необходимого для исполнения обязательства по договору, другая сторона вправе отказаться от договора (исполнения договора) и потребовать возмещения убытков.

Несмотря на дискуссионность упомянутого выше вопроса и отсутствие его разрешения в судебной практике, опытные девелоперы предпочитают купировать возможные риски, предусматривая передачу функций технического заказчика по проекту организациям, имеющим членство в СРО соответствующих видов.

1.7. ЗАВЕРШЕНИЕ СТРОИТЕЛЬСТВА

1.7.1. Строительный контроль и надзор

Строительный контроль и надзор проводятся в процессе выполнения работ в отношении объекта капитального строительства с целью недопущения нарушений градостроительного законодательства или своевременного предотвращения негативных последствий таких нарушений.

Таблица 21. ОСНОВНЫЕ ОТЛИЧИЯ СТРОИТЕЛЬНОГО КОНТРОЛЯ ОТ ГОСУДАРСТВЕННОГО СТРОИТЕЛЬНОГО НАДЗОРА

| Критерий | Строительный контроль | Строительный надзор |
|----------|--|---|
| НПА | <ul style="list-style-type: none"> ГрК РФ (ст. 53) Постановление Правительства РФ от 21.06.2010 № 468 «О порядке проведения строительного контроля при осуществлении строительства, реконструкции и капитального ремонта объектов капитального строительства» Постановление Правительства РФ от 13.10.2022 № 1816 «Об установлении случаев принятия Правительством Российской Федерации решений о проведении строительного контроля федераль- | <ul style="list-style-type: none"> ГрК РФ (ст. 54) Федеральный закон от 31.07.2020 № 248-ФЗ «О государственном контроле (надзоре) и муниципальном контроле в Российской Федерации» Постановление Правительства РФ от 30.06.2021 № 1087 «Об утверждении Положения о федеральном государственном строительном надзоре» Постановление Правительства РФ от 01.12.2021 № 2161 «Об утверждении общих требований к организации и осуществлению регионального |

¹ Утверждён Распоряжением Службы государственного строительного надзора и экспертизы Санкт-Петербурга от 26.12.2017 № 13-р (утратил силу).

² Постановление Правительства Санкт-Петербурга от 14.12.2021 № 981 «О региональном государственном строительном надзоре».

| Критерий | Строительный контроль | Строительный надзор |
|----------|--|---|
| | <p>ными органами исполнительной власти или подведомственными им государственными (бюджетными или автономными) учреждениями, указанными в части 2.1 статьи 53 Градостроительного кодекса Российской Федерации»</p> <ul style="list-style-type: none"> • Постановление Правительства РФ от 20.04.2022 № 712 «Об установлении случаев принятия Правительством Российской Федерации решений о проведении строительного контроля федеральными органами исполнительной власти или подведомственными им государственными (бюджетными или автономными) учреждениями, указанными в части 2.1 статьи 53 Градостроительного кодекса Российской Федерации» • Постановление Правительства РФ от 12.09.2020 № 1413 «Об установлении случая проведения строительного контроля в отношении отдельных объектов капитального строительства, строительство, реконструкцию которых планируется осуществлять полностью или частично за счет средств федерального бюджета» | <p>государственного строительного надзора, внесении изменений в постановление Правительства Российской Федерации от 30 июня 2021 г. № 1087 и признании утратившими силу некоторых актов Правительства Российской Федерации»</p> <ul style="list-style-type: none"> • Постановление Правительства РФ от 16.11.2021 № 1950 «Об определении случаев, при которых федеральный государственный строительный надзор не осуществляется при строительстве, реконструкции объектов, расположенных на территориях двух и более субъектов Российской Федерации, в том числе если реконструкция такого объекта осуществляется только на территории одного субъекта Российской Федерации» |
| Субъект | <ul style="list-style-type: none"> • лицо, осуществляющее строительство⁽¹⁾ • застройщик, технический заказчик, лицо, ответственное за эксплуатацию здания, сооружения, региональный оператор либо привлекаемый ими на основании договора индивидуальный предприниматель или юридическое лицо⁽²⁾ | <ul style="list-style-type: none"> • уполномоченный федеральный орган исполнительной власти – Ростехнадзор (при строительстве, реконструкции объектов, расположенных на территориях двух и более субъектов РФ, в том числе если реконструкция такого объекта осуществляется только на территории одного субъекта РФ, за исключением случаев, определенных Постановлением Правительства РФ от 16.11.2021 № 1950)⁽⁴⁾ • Государственная корпорация по атомной энергии «Росатом» (при строительстве, реконструкции объектов федеральных ядерных организаций) • федеральные органы исполнительной власти, уполномоченные Президентом РФ или Правительством РФ (при строительстве, реконструкции объектов обороны и безопасности, объектов федеральных органов исполнительной власти в сфере обороны, внутренних дел, государственной охраны, внешней разведки, мобилизационной подготовки и мобилизации, войск национальной гвардии РФ, объектов в исключительной экономической зоне РФ, на континентальном шельфе РФ, в границах особо охраняемых природных территорий)⁽⁵⁾ • уполномоченные органы исполнительной власти субъектов РФ (осуществляющих региональный строительный надзор)⁽⁶⁾ |
| Объект | <p>строительство, реконструкция, капитальный ремонт объектов капитального строительства (независимо от источников финансирования)</p> | <ul style="list-style-type: none"> • при строительстве объектов капитального строительства, если проектная документация на эти работы подлежит экспертизе; • при реконструкции объектов капитального строительства, в том числе при проведении работ по сохранению объектов культурного наследия, затрагивающих конструктивные и другие характеристики надёжности и безопасности таких объектов, если проектная документация на осуществление реконструкции объектов капитального строительства, в том числе указанных работ по сохранению объектов культурного наследия, подлежит экспертизе |

| Критерий | Строительный контроль | Строительный надзор |
|------------------|---|--|
| Предмет | <p>Проверка соответствия выполняемых работ:</p> <ul style="list-style-type: none"> • проектной документации (в том числе решениям и мероприятиям энергетической эффективности и требований оснащённости объекта капитального участка приборами учёта используемых энергетических ресурсов) • требованиям технических регламентов • результатам инженерных изысканий • требованиям к строительству, реконструкции объекта капитального строительства, установленным на дату выдачи представленного для получения разрешения на строительство ГПЗУ • разрешённому использованию участка и ограничениям, установленным в соответствии с земельным и иным законодательством РФ | <p>Соблюдение:</p> <ul style="list-style-type: none"> • соответствия выполняемых работ и применяемых строительных материалов и изделий в процессе строительства, реконструкции объекта капитального строительства, а также результатов таких работ требованиям утверждённой проектной документации (в том числе с учётом изменений, внесённых в рабочую документацию и являющихся частью такой проектной документации) и (или) информационной модели (в случае, если формирование и ведение информационной модели являются обязательными в соответствии с требованиями ГрК РФ • требования наличия разрешения на строительство • выполнения требований закона о полномочиях на выполнение работ, наличия членства СРО (п.п. 2, 3.1 ст. 52 ГрК РФ) • требований к обеспечению консервации объекта капитального строительства (п. 4 ст. 52 ГрК РФ) • требований к порядку осуществления строительного контроля, установленных ГрК РФ, иными нормативными правовыми актами • требований наличия разрешения на строительство и соответствия объекта капитального строительства параметрам, указанным в разрешении на строительство, если разрешение на строительство требуется для строительства или реконструкции объекта капитального строительства; соответствия параметров объектов капитального строительства предельным параметрам разрешённого строительства, реконструкции объектов капитального строительства, установленным Правилами землепользования и застройки, документацией по планировке территории, и обязательным требованиям к параметрам объектов капитального строительства, установленным ГрК РФ, другими федеральными законами, если для строительства или реконструкции объекта капитального строительства не требуется разрешение на строительство⁽⁷⁾ |
| Форма проведения | <ul style="list-style-type: none"> • проверка в ходе выполнения работ • освидетельствование скрытых работ • промежуточная приёмка работ, влияющих на безопасность конструкций • приёмка законченных видов (этапов) работ • итоговая проверка (предмет надзора – см. выше) | <p>Важно: надзор осуществляется с даты получения извещения о начале работ. Отсутствие извещения является основанием для отказа в выдаче итогового акта – заключения о соответствии⁽⁸⁾.</p> <p>Проведение проверок осуществляется на основе риск-ориентированного подхода⁽⁹⁾, однако региональный надзор осуществляется без проведения плановых контрольных (надзорных) мероприятий⁽¹⁰⁾.</p> <p>Проверки осуществляются на основании программы проверок формируемой с учётом определённых проектной документацией архитектурных, функционально-технологических, конструктивных и инженерно-технических решений для обеспечения строительства, реконструкции объектов капитального строительства, их частей, а также сроков выполнения работ по строительству, реконструкции. Программа проверок направляется контролируемому лицу.</p> <p>Итоговая проверка после завершения строительства (реконструкции) – на основании извещения застройщика или технического заказчика об окончании работ.</p> <p>Формы документов, необходимых для осуществления государственного строительного надзора, утверждены Приказом Ростехнадзора от 12.03.2020 № 107⁽¹¹⁾.</p> |

| Критерий | Строительный контроль | Строительный надзор |
|-----------|---|--|
| Результат | <ul style="list-style-type: none"> • акты по результатам контрольных мероприятий (в т. ч. на скрытые работы), контрольные мероприятия отражаются в общем журнале работ • акт после завершения строительства, подтверждающий соответствие параметров построенного объекта требованиям проектной документации | <p>При наличии нарушений – акт и предписание, иные результаты заносятся в журнал.</p> <p>После итоговой проверки (при отсутствии нарушений) – акт, заключение о соответствии.</p> <p>При наличии сведений о факте осуществления строительства объекта капитального строительства без разрешения на строительство или о факте несоответствия объекта требованиям, указанным в разрешении, а также факта несоответствия объекта предельным параметрам разрешённого строительства (если для строительства не требуется получение разрешения) – орган надзора направляет в уполномоченный орган уведомление о выявлении самовольной постройки.</p> |

(1) В соответствии с разъяснениями ФАС России «О правомерности проведения строительно-монтажных работ и строительного контроля одной организацией» подрядчику (генеральному подрядчику) по договору строительного подряда не могут быть переданы функции заказчика по контролю за строительством. Заказчик обязан обеспечить строительный контроль либо путём личного его осуществления, либо путём возложения данной обязанности на лицо, не выполняющее работы по договору строительного подряда.

(2) Функции строительного контроля вправе осуществлять работники заказчика, на которых в установленном трудовым законодательством порядке возложена обязанность по осуществлению такого контроля.

(4) Федеральный государственный строительный надзор не осуществляется при строительстве, реконструкции автомобильных дорог общего пользования регионального или межмуниципального значения, расположенных на территориях двух и более субъектов Российской Федерации, в том числе если реконструкция осуществляется только на территории одного субъекта Российской Федерации, в случае проведения государственной экспертизы проектной документации соответствующей автомобильной дороги органом исполнительной власти субъекта Российской Федерации или подведомственным ему государственным (бюджетным или автономным) учреждением и направления в соответствии с п. 5 ст. 52 ГрК РФ извещения о начале работ по строительству, реконструкции соответствующей автомобильной дороги после дня вступления в силу настоящего постановления.

(5) Например, в соответствии с Приказом ФСО России от 14.10.2021 № 156 «Об утверждении Порядка организации и осуществления федерального государственного строительного надзора на объектах органов государственной охраны и в организациях, находящихся в ведении Федеральной службы охраны Российской Федерации» Организационно-контрольным управлением Федеральной службы охраны РФ осуществляется государственный строительный надзор на объектах органов государственной охраны и в организациях, находящихся в ведении ФСО России. См., аналогично, Приказ министра обороны РФ от 10.01.2022 № 6 «Об утверждении Порядка организации и осуществления федерального государственного строительного надзора при строительстве, реконструкции объектов обороны и безопасности, входящих в военную инфраструктуру Вооружённых Сил Российской Федерации, объектов обороны и безопасности войск национальной гвардии Российской Федерации», Приказ СВР России от 16.03.2022 № 21 «Об утверждении Положения по организации и осуществлению федерального государственного строительного надзора на объектах Службы внешней разведки Российской Федерации», Приказ ФСБ России от 29.03.2022 № 129 «Об утверждении Порядка организации и осуществления федерального государственного строительного надзора при строительстве, реконструкции объектов капитального строительства органов федеральной службы безопасности».

(6) В соответствии с Постановлением Правительства Санкт-Петербурга от 26.10.2004 № 1747 «О Службе государственного строительного надзора и экспертизы Санкт-Петербурга» таким уполномоченным органом в Санкт-Петербурге является Служба государственного строительного надзора и экспертизы Санкт-Петербурга.

(7) Применяется в отношении объектов, указанных в п. 2 ст. 54 ГрК РФ.

(8) Постановление Арбитражного суда Волго-Вятского округа от 19.07.2016 по делу № А38-477/2015, Постановление Арбитражного суда Поволжского округа от 17.09.2015 по делу № А55-26899/2014, Постановление ФАС Северо-Кавказского округа от 05.12.2012 по делу № А32-10655/2012, Постановление ФАС Дальневосточного округа от 18.12.2009 по делу № А59-390/2009.

(9) В целях применения риск-ориентированного подхода при организации регионального государственного строительного надзора строящиеся, реконструируемые объекты капитального строительства подлежат отнесению к определённым категориям риска в соответствии с Правилами отнесения деятельности юридических лиц и индивидуальных предпринимателей и (или) используемых ими производственных объектов к определённой категории риска или определённой классу (категории) опасности, утверждёнными Постановлением Правительства Российской Федерации от 17.08.2016 № 806 «О применении риск-ориентированного подхода при организации отдельных видов государственного контроля (надзора) и внесении изменений в некоторые акты Правительства Российской Федерации».

(10) Ранее в соответствии с Постановлением Правительства РФ от 01.02.2006 № 54 «О государственном строительном надзоре в Российской Федерации» при осуществлении регионального государственного строительного надзора программа проверок составляется с учётом максимального количества проверок за период строительства, реконструкции объекта капитального строительства для соответствующей категории риска строящегося, реконструируемого объекта капитального строительства. Однако с принятием Постановления Правительства РФ от 01.12.2021 № 2161 «Об утверждении общих требований к организации и осуществлению регионального государственного строительного надзора, внесении изменений в Постановление Правительства Российской Федерации от 30 июня 2021 г. № 1087 и признании утратившими силу некоторых актов Правительства Российской Федерации» такой подход был отменён.

(11) Приказ Ростехнадзора от 12.03.2020 № 107 «Об утверждении форм документов, необходимых для осуществления государственного строительного надзора».

1.7.2. Заключение о соответствии построенного, реконструированного объекта капитального строительства требованиям технических регламентов и проектной документации

После завершения строительства, реконструкции объекта капитального строительства органом государственного строительного надзора проводится проверка, по результатам которой оцениваются выполненные работы и принимается решение о выдаче заключения о соответствии построенного, реконструированного объекта капитального строительства требованиям технических регламентов и проектной документации (в том числе с учётом изменений, внесённых в рабочую документацию и являющихся частью такой проектной документации) (далее – заключение), или об отказе в выдаче такого заключения.

В соответствии с пп. 9 п. 3 ст. 55 ГрК РФ заключение должно быть в составе пакета документов для получения разрешения на ввод объекта в эксплуатацию.

После завершения строительства, реконструкции объекта капитального строительства органами надзора проводится выездная проверка, по результатам которой оцениваются выполненные работы и принимается решение о выдаче заключения о соответствии построенного, реконструированного объекта капитального строительства требованиям проектной документации (в том числе с учётом изменений, внесённых в рабочую документацию и являющихся частью такой проектной документации) и (или) информационной модели (в случае, если формирование и ведение информационной модели являются обязательными в соответствии с требованиями ГрК РФ) либо об отказе в выдаче заключения о соответствии.

Орган надзора выдаёт заключение о соответствии, если при строительстве, реконструкции объекта капитального строительства не были допущены нарушения вышеуказанных требований либо такие нарушения были устранены до дня окончания итоговой проверки. Следует отметить, что, несмотря на то что заключение подтверждает соответствие объекта проектной документации (информационной модели), в случае, когда устранение нарушения не влечёт необходимости повторного прохождения экспертизы, уполномоченный орган не вправе заявлять подобное требование¹.

При проведении итоговой проверки:

- а) визуальному осмотру подлежит построенный, реконструированный ОКС в полном объёме (включая отдельные выполненные работы, строительные конструкции, участки сетей инженерно-технического обеспечения, инженерные системы и оборудование и применённые строительные материалы (изделия));
- б) проверке подлежат все акты (предписания, извещения) об устранении нарушений (недостатков), выявленных при осуществлении государственного строительного надзора и проведении строительного контроля.

Орган надзора отказывает в выдаче заключения о соответствии в следующих случаях:

- при строительстве, реконструкции объекта капитального строительства допущены нарушения требований проектной документации и (или) информационной модели, и такие нарушения не устранены до дня окончания итоговой проверки;
- при проведении итоговой проверки установлено, что работы по строительству, реконструкции объекта капитального строительства в полном объёме, предусмотренном проектной документацией, не завершены.

Заключение о соответствии или решение об отказе в выдаче заключения о соответствии составляются в форме электронного документа, подписываются инспектором (инспекторами), осуществлявшим итоговую проверку, утверждаются приказом (распоряжением) органа надзора

¹ См. Постановление ФАС Восточно-Сибирского округа от 18.04.2012 по делу № А33-10983/2011 (Определением ВАС РФ от 19.07.2012 № ВАС-7897/12 отказано в передаче дела № А33-10983/2011 в Президиум ВАС РФ для пересмотра).

и направляются застройщику или техническому заказчику в течение 5 рабочих дней со дня завершения итоговой проверки посредством электронной почты, информационных систем либо на бумажном носителе в случае, предусмотренном п. 9 ст. 21 Федерального закона от 31.07.2020 № 248-ФЗ.

Решение об отказе в выдаче заключения должно быть обоснованным, со ссылками на технический регламент (нормы и правила), иной нормативный правовой акт, проектную документацию. Отсутствие в решении об отказе соответствующего обоснования является нарушением¹.

Принятие органом государственного строительного надзора решения об отказе в выдаче заключения не препятствует повторному обращению после устранения причин отказа. Неправомерный отказ может быть оспорен в судебном порядке. В соответствии с правилами гл. 22 КАС РФ (или гл. 24 АПК РФ, если речь идёт о нарушении прав заявителя в сфере предпринимательской деятельности) подаётся заявление о признании недействительным решения уполномоченного органа и об обязанности выдать документ². Бремя доказывания соответствия принятого решения нормам и принципам действующего законодательства возложено на принявший такое решение надзорный орган³. Отметим, что судебной практике известны случаи, когда заявитель требовал признать факт, имеющий юридическое значение, – соответствие построенного объекта требованиям градостроительных норм, при этом отказ в выдаче заключения он ранее не оспаривал. Вместе с тем, по мнению суда, для обращения с подобным заявлением необходимо предварительно исчерпать иные механизмы защиты (в данном случае – процедуру оспаривания ненормативного акта)⁴. Однако при доказанности истцом надлежащими документами (заключением эксперта, актом обследования) того обстоятельства, что строение произведено им в соответствии с проектной документацией, получило положительную оценку в части соблюдения требований технических регламентов, но уполномоченный орган отказал в выдаче такого заключения неправомерно, объект не создаёт угрозу жизни и здоровью граждан, – в этом случае самовольная постройка, возведённая истцом, может быть легализована⁵. Представляется, данным способом защиты следует воспользоваться в случае, если отказ в выдаче заключения по какой-либо причине не был оспорен (например, пропуск срока на обращение с административным иском заявлением). Вместе с тем существует риск признания подобного механизма обходом закона.

1.7.3. Разрешение на ввод объекта капитального строительства в эксплуатацию

Согласно п. 1 ст. 55 ГрК РФ разрешение на ввод объекта в эксплуатацию (далее – разрешение) представляет собой документ, который удостоверяет:

- выполнение строительства, реконструкции объекта капитального строительства в полном объёме в соответствии с разрешением на строительство, проектной документацией;
- соответствие построенного, реконструированного объекта капитального строительства требованиям к строительству, реконструкции объекта капитального строительства, установленным на дату выдачи представленного для получения разрешения на строительство градостроительного плана земельного участка, разрешённому использованию земельного участка или в случае строительства, реконструкции линейного объекта – проекту планировки территории и проекту межевания территории (за исключением слу-

¹ См. Постановление Арбитражного суда Московского округа от 15.06.2015 по делу № А41-23743/2014.

² См., например: Постановление Арбитражного суда Московского округа от 05.11.2015 по делу № А41-4475/15, Постановление ФАС Западно-Сибирского округа от 05.08.2014 по делу № А70-12785/2013.

³ Постановление Арбитражного суда Северо-Западного округа от 22.09.2015 по делу № А56-72964/2014 (Определением Верховного Суда РФ от 11.01.2016 № 307-ЭС15-16860 отказано в передаче дела для пересмотра).

⁴ Постановление Арбитражного суда Западно-Сибирского округа от 01.09.2015 по делу № А75-356/2015.

⁵ Рекомендации Научно-консультативного совета Арбитражного суда Западно-Сибирского округа «Актуальные проблемы вещных прав» (приняты по итогам заседания, состоявшегося 13.02.2014 в г. Тюмени).

чаев, при которых для строительства, реконструкции линейного объекта не требуется подготовка документации по планировке территории), проекту планировки территории в случае выдачи разрешения на ввод в эксплуатацию линейного объекта, для размещения которого не требуется образование земельного участка, а также ограничениям, установленным в соответствии с земельным и иным законодательством Российской Федерации.

Эксплуатация объекта при отсутствии соответствующего разрешения является правонарушением, ответственность за совершение которого предусмотрена ч. 5 ст. 9.5 КоАП РФ.

Для ввода объекта в эксплуатацию застройщик (либо технический заказчик на основании договора и доверенности¹) обращается в федеральный орган исполнительной власти, орган исполнительной власти субъекта РФ, орган местного самоуправления², выдавшие разрешение на строительство (далее – разрешительный орган) путём:

- 1) непосредственно обращения в разрешительный орган;
- 2) обращения через многофункциональный центр в соответствии с соглашением о взаимодействии между многофункциональным центром и разрешительным органом;
- 3) использования единого портала государственных и муниципальных услуг или региональных порталов государственных и муниципальных услуг;
- 4) использования государственных информационных систем обеспечения градостроительной деятельности с функциями автоматизированной информационно-аналитической поддержки осуществления полномочий в области градостроительной деятельности;
- 5) для застройщиков, наименования которых содержат слова «специализированный застройщик», наряду с вышеуказанными способами обращения, возможно обращение с использованием единой информационной системы жилищного строительства, предусмотренной законом № 214-ФЗ, за исключением случаев, если в соответствии с нормативным правовым актом субъекта Российской Федерации подача заявления о выдаче разрешения на ввод объектов капитального строительства в эксплуатацию осуществляется через иные информационные системы, которые должны быть интегрированы с единой информационной системой жилищного строительства.

К заявлению необходимо приложить следующие документы:

- 1) правоустанавливающие документы на земельный участок;
- 2) разрешение на строительство;
- 3) документы, подтверждающие соответствие объекта капитального строительства техническим условиям и подписанные представителями организаций, осуществляющих эксплуатацию сетей инженерно-технического обеспечения (например, техническое заключение)³;

¹ Несмотря на то что ст. 55 ГрК РФ прямо об этом не говорит, данная возможность вытекает из определения функций технического заказчика («подписывает документы, необходимые для получения разрешения на ввод объекта капитального строительства в эксплуатацию», п. 22 ст. 1 ГрК РФ).

² Например, на федеральном уровне – Министерство строительства и жилищно-коммунального хозяйства РФ (Постановление Правительства РФ от 06.02.2012 № 92), в Санкт-Петербурге – Служба государственного строительного надзора и экспертизы (Распоряжение Службы государственного строительного надзора и экспертизы Санкт-Петербурга от 30.12.2016 № 10-р), в Ленинградской области – Комитет государственного строительного надзора и государственной экспертизы (Приказ Комитета государственного строительного надзора и государственной экспертизы Ленинградской области от 05.06.2019 № 12).

³ С 01.01.2021 для получения разрешения на ввод объекта в эксплуатацию подлежат представлению также документы, подтверждающие передачу гарантирующим поставщикам электрической энергии в эксплуатацию приборов учёта электрической энергии многоквартирных домов и помещений в многоквартирных домах, подписанные представителями гарантирующих поставщиков электрической энергии (пп. 7 п. 3 ст. 55 ГрК РФ в редакции Федерального закона от 27.12.2018 № 522-ФЗ).

- 4) акт о подключении (технологическом присоединении) построенного, реконструированного объекта капитального строительства к сетям инженерно-технического обеспечения (в случае, если такое подключение (технологическое присоединение) этого объекта предусмотрено проектной документацией);
- 5) схема, отображающая расположение объекта капитального строительства, расположение сетей инженерно-технического обеспечения в границах земельного участка и планировочную организацию земельного участка и подписанная лицом, осуществляющим строительство;
- 6) заключение органа государственного строительного надзора (см. выше – заключение);
- 7) акт приёмки выполненных работ по сохранению объекта культурного наследия, утверждённый соответствующим органом охраны объектов культурного наследия (при проведении работ в отношении объекта культурного наследия);
- 8) технический план объекта капитального строительства, подготовленный в соответствии с законом № 218-ФЗ.

Правительством РФ, помимо указанных в ГрК РФ документов, могут устанавливаться дополнительные требования, необходимые для получения разрешения. Например, до 2015 года предоставление технического плана объекта было предусмотрено подзаконным актом¹.

Документы, указанные в п.п. 1–2 и 6 (см. выше), запрашиваются разрешительным органом у компетентного должностного лица самостоятельно, если застройщик их не представил в составе заявления. Документы, указанные в п.п. 1, 4, 5, 7, 8 направляются заявителем самостоятельно, если указанные документы (их копии или сведения, содержащиеся в них) отсутствуют в распоряжении органов власти (т. е. не предоставлялись ранее в рамках соответствующих процедур).

Следует отметить, что законом № 408-ФЗ² введена упрощённая процедура регистрации права на построенные, реконструированные здания, сооружения, которая предоставляет возможность государственной регистрации права собственности за застройщиком и/или инвестором (если строительство, реконструкция здания, сооружения осуществлялись с привлечением средств иных лиц, за исключением случаев привлечения средств дольщиков в соответствии с законом № 214-ФЗ), с учётом их договорённостей о распределении результатов инвестирования, в указанном случае к заявлению о выдаче разрешения на ввод также прикладываются:

- договор, заключённый между застройщиком и иным лицом, предусматривающий возникновение права собственности застройщика или иного лица на созданный объект;
- документы, подтверждающие исполнение застройщиком и иным лицом обязательств по указанным договорам.

Согласно поправкам в п. 5 ст. 55 ГрК РФ³, вступившим с силу с 28 декабря 2019 года, нормативный срок выдачи разрешений на ввод в эксплуатацию был сокращён с 7 до 5 рабочих дней.

Кроме того, указанными поправками была прямо закреплена возможность выдачи разрешения на ввод в эксплуатацию в отношении отдельных этапов строительства, выделенных в рамках единого разрешения на строительство.

Законом установлен исчерпывающий перечень оснований для отказа в выдаче разрешения:

- 1) отсутствие документов, требуемых в соответствии с ГрК РФ (в том числе в случае, когда разрешительный орган не смог получить данные документы самостоятельно по причине их отсутствия у компетентных лиц).

¹ Постановление Правительства РФ от 01.03.2013 № 175 «Об установлении документа, необходимого для получения разрешения на ввод объекта в эксплуатацию» (утратило силу).

² Федеральный закон от 06.12.2021 № 408-ФЗ «О внесении изменений в отдельные законодательные акты Российской Федерации».

³ Федеральный закон от 27.12.2019 № 472-ФЗ «О внесении изменений в Градостроительный кодекс Российской Федерации и отдельные законодательные акты Российской Федерации».

Отметим, что неполучение разрешительным органом от компетентных должностных лиц документов в сроки, установленные для рассмотрения заявления застройщика¹, не может являться основанием для отказа в выдаче такого разрешения (п. 6.1 ст. 55 ГрК РФ, а также материалы судебной практики²);

- 2) несоответствие объекта капитального строительства требованиям к строительству, реконструкции объекта капитального строительства, установленным на дату выдачи представленного для получения разрешения на строительство градостроительного плана земельного участка, или в случае строительства, реконструкции, капитального ремонта линейного объекта – требованиям проекта планировки территории и проекта межевания территории (за исключением случаев, при которых для строительства, реконструкции линейного объекта не требуется подготовка документации по планировке территории), проекту планировки территории в случае выдачи разрешения на ввод в эксплуатацию линейного объекта, для размещения которого не требуется образование земельного участка;
- 3) несоответствие объекта капитального строительства требованиям, установленным в разрешении на строительство;
- 4) несоответствие параметров построенного, реконструированного объекта капитального строительства проектной документации;
- 5) несоответствие объекта капитального строительства разрешённому использованию земельного участка и (или) ограничениям, установленным в соответствии с земельным и иным законодательством Российской Федерации на дату выдачи разрешения на ввод объекта в эксплуатацию³.

Последний случай создаёт существенные риски для застройщика, так как несоответствие на «дату обращения за разрешением на ввод в эксплуатацию» означает, что появление зон с особыми условиями использования в период строительства при абсолютно легальном разрешении на строительство создаёт неконтролируемые застройщиком риски того, что объект не сможет быть введён в эксплуатацию. Разрешение (за исключением разрешения в отношении линейного объекта) выдаётся застройщику в случае, если в разрешительный орган передана безвозмездно копия схемы, отображающей расположение построенного, реконструированного объекта капитального строительства, расположение сетей инженерно-технического обеспечения в границах земельного участка и планировочную организацию земельного участка, для размещения такой копии в информационной системе обеспечения градостроительной деятельности. Разрешение является основанием для постановки на государственный кадастровый учёт построенного объекта капитального строительства, внесения изменений в документы государственного учёта реконструированного объекта. Отказ в выдаче разрешения может быть оспорен в судебном порядке (гл. 22 КАС РФ).

При этом за 2020–2022 г. в ГрК РФ был внесён ряд поправок, существенным образом скорректировавший вопросы получения разрешения на ввод в эксплуатацию.

Во-первых, согласно поправкам, вступившим в силу 13.07.2020⁴, статья 55 ГрК РФ была дополнена п. 6.2, в соответствии с которым установлен допустимый процент отклонения площади построенного объекта капитального строительства от площади, указанной в проектной

¹ Устанавливается регламентом соответствующего органа власти, в Санкт-Петербурге и Ленинградской области – 7 рабочих дней.

² См.: Постановление Арбитражного суда Поволжского округа от 05.03.2015 № Ф06-20438/2013 по делу № А65-12898/2014, Постановление ФАС Волго-Вятского округа от 10.10.2013 по делу № А31-11845/2012, Постановление Арбитражного суда Западно-Сибирского округа от 13.02.2015 № Ф04-14566/2014 по делу № А75-4838/2014.

³ За исключением случаев, если указанные ограничения предусмотрены решением об установлении или изменении зоны с особыми условиями использования территории, принятым в случаях, предусмотренных пп. 9 п. 7 ст. 51 ГрК РФ, и строящийся, реконструируемый объект капитального строительства, в связи с размещением которого установлена или изменена зона с особыми условиями использования территории, не введён в эксплуатацию.

⁴ Федеральный закон от 13.07.2020 № 202-ФЗ «О внесении изменений в Федеральный закон «Об участии в долевом строительстве многоквартирных домов и иных объектов недвижимости и о внесении изменений в некоторые законодательные акты Российской Федерации» и отдельные законодательные акты Российской Федерации».

документации и (или) разрешении на строительство – такое отклонение не должно превышать установленную в разрешении на строительство и (или) проектной документации площадь более чем на 5%. Аналогичное правило распространено также на линейные объекты с 12.07.2021¹. Если такое превышение будет допущено, то застройщику будет отказано в выдаче разрешения на ввод в эксплуатацию. Таким образом, риски для застройщиков в отказе получения разрешения на ввод в эксплуатацию по основаниям, предусмотренным в п. 3 (см. выше), существенно образом снизились.

Во-вторых, согласно поправкам, вступившим в силу 29.12.2020², до 01.01.2024 в отношении объектов капитального строительства, разрешения на строительство которых выданы до 01.01.2020 и по которым не выданы разрешения на ввод в эксплуатацию, действует следующий «особый» режим: при выдаче разрешения на ввод в эксплуатацию проверяется соответствие объекта разрешённому использованию земельного участка и (или) ограничениям, установленным в соответствии с земельным и иным законодательством РФ, на дату выдачи разрешения на строительство такого объекта капитального строительства.

Напомним, что, по общему правилу, данные параметры проверяются уполномоченным органом на дату выдачи разрешения на ввод в эксплуатацию, т. е. анализируемое изменение предполагает, что, если изменение ВРИ / установление ЗОУИТ, препятствующих строительству объекта, произойдёт в период со дня выдачи разрешения на строительство до даты рассмотрения документов на ввод в эксплуатацию, во вводе объекта в эксплуатацию не может быть отказано.

В-третьих, согласно поправкам, вступившим в силу 01.09.2022³, установлены особые требования к заявлению о выдаче разрешения на ввод в эксплуатацию, в котором застройщиком указываются (п. 3.6 ст. 55 ГрК РФ):

- согласие застройщика на осуществление государственной регистрации права собственности застройщика на построенные, реконструированные здание, сооружение и (или) на все расположенные в таких здании, сооружении помещения, машино-места в случае, если строительство, реконструкция здания, сооружения осуществлялись застройщиком без привлечения средств иных лиц;
- согласие застройщика и иного лица (иных лиц) на осуществление государственной регистрации права собственности застройщика и (или) указанного лица (указанных лиц) на построенные, реконструированные здание, сооружение и (или) на все расположенные в таких здании, сооружении помещения, машино-места в случае, если строительство, реконструкция здания, сооружения осуществлялись с привлечением средств иных лиц;
- сведения об уплате государственной пошлины за осуществление государственной регистрации прав;
- адрес (адреса) электронной почты для связи с застройщиком, иным лицом (иными лицами) в случае, если строительство или реконструкция здания, сооружения осуществлялись с привлечением средств иных лиц.

При этом вышеуказанные правила не применяются:

- при вводе в эксплуатацию многоквартирного дома или иного объекта недвижимости, строительство, реконструкция которых осуществлялись с привлечением денежных средств участников долевого строительства в соответствии с Законом о долевом строительстве, многоквартирного дома, построенного, реконструированного жилищно-строительным кооперативом;

¹ Федеральный закон от 01.07.2021 № 275-ФЗ «О внесении изменений в Градостроительный кодекс Российской Федерации и отдельные законодательные акты Российской Федерации».

² Федеральный закон от 29.12.2020 № 468-ФЗ «О внесении изменений в Градостроительный кодекс Российской Федерации и отдельные законодательные акты Российской Федерации».

³ Федеральный закон от 06.12.2021 № 408-ФЗ «О внесении изменений в отдельные законодательные акты Российской Федерации».

- в случае, если на момент обращения застройщика с заявлением о выдаче разрешения на ввод объекта капитального строительства в эксплуатацию между застройщиком и иным лицом (иными лицами) не достигнуто соглашение о возникновении прав на построенные, реконструированные здание, сооружение или на все расположенные в таких здании, сооружении помещения, машино-места.

В-четвёртых, согласно поправкам, вступившим в силу 19.12.2022¹, до 01.09.2024 выдача разрешений на строительство, разрешений на ввод объектов в эксплуатацию осуществляется:

- уполномоченными на выдачу разрешений на строительство, разрешений на ввод объектов в эксплуатацию органами исполнительной власти субъектов Российской Федерации, органами местного самоуправления в порядке, предусмотренном ст.ст. 51 и 55 ГрК РФ (в редакции, действовавшей до 01.09.2023), если это предусмотрено нормативным правовым актом высшего исполнительного органа субъекта РФ;
- уполномоченными на выдачу разрешений на строительство, разрешений на ввод объектов в эксплуатацию федеральными органами исполнительной власти, Государственной корпорацией по атомной энергии «Росатом», Государственной корпорацией по космической деятельности «Роскосмос» в порядке, предусмотренном ст.ст. 51 и 55 ГрК РФ (в редакции, действовавшей до 01.09.2023), если это предусмотрено нормативным правовым актом Правительства РФ.

С 01.09.2022² применяется новая типовая форма разрешения на ввод объекта в эксплуатацию, которая стала значительно более подробной и стала содержать существенно больше сведений о возведённом объекте и основаниях его возведения.

Порядок завершения строительства ИЖС путём направления и рассмотрения уведомления об окончании строительства объекта ИЖС или садового дома был подробно проанализирован ранее в разделе 1.6.7.

1.7.4. Случаи, когда разрешение на ввод объекта в эксплуатацию не требуется

В ГрК РФ прямо не перечислены случаи, когда не требуется получение разрешения, вместе с тем следует учитывать, что разрешение представляет собой документ, который удостоверяет выполнение строительства, реконструкции объекта капитального строительства в полном объёме в соответствии с разрешением на строительство³. Таким образом, нет необходимости в получении разрешения, когда отсутствует необходимость в получении разрешения на строительство⁴.

Данный вывод подтверждается тем обстоятельством, что получение разрешения на ввод невозможно без предшествующего получения разрешения на строительство (пп. 3 п. 3 ст. 55 ГрК РФ).

Кроме того, согласно ч. 5 ст. 9.5 КоАП РФ эксплуатация объекта капитального строительства без разрешения, за исключением случаев, когда для осуществления строительства, реконструкции, капитального ремонта объекта не требуется выдача разрешения на строительство, влечёт наложение административного штрафа. Случаи, при которых получение разрешения на строительство не требуется, установлены п. 17 ст. 51 ГрК РФ (подробнее см. выше в соответствующем разделе).

¹ Федеральный закон от 19.12.2022 № 541-ФЗ «О внесении изменений в Градостроительный кодекс Российской Федерации и статью 18.1 Федерального закона «О защите конкуренции».

² Приказ Минстроя РФ от 03.06.2022 № 446/пр «Об утверждении формы разрешения на строительство и разрешения на ввод объекта в эксплуатацию».

³ П. 1 ст. 55 ГрК РФ.

⁴ Постановление ФАС Поволжского округа от 04.07.2014 по делу № А55-20807/2013, Постановление Арбитражного суда Московского округа от 22.09.2014 № Ф05-10572/14 по делу № А40-183428/2013.

1.8. ГРАДОСТРОИТЕЛЬНОЕ РАЗВИТИЕ ТЕРРИТОРИЙ ИНВЕСТОРОМ

1.8.1. Комплексное развитие территорий

Масштабные изменения в регулирование, посвящённое комплексному развитию, были внесены Федеральным законом от 30.12.2020 № 494-ФЗ¹.

На сайте Минстроя РФ ведётся и поддерживается информационная страница о развитии федерального законодательства в сфере КРТ².

Указанным федеральным законом:

1. Изменена терминология и структура нормативной базы, посвящённой комплексному развитию территорий.

Термин «деятельность по комплексному и устойчивому развитию территории» (деятельность по КУРТ) в ГрК РФ и иных нормативных правовых актах заменён на «комплексное развитие территорий» (далее также – КРТ).

Основной блок норм, регулирующих КРТ, теперь содержится в новой гл. 10 ГрК РФ, а ранее действовавшая гл. 5.1 ГрК РФ (виды деятельности по КУРТ и порядок их осуществления) утратила силу.

При этом структура новой гл. 10 ГрК РФ отличается от прежнего регулирования: нормы группируются не по видам деятельности по комплексному развитию, а преимущественно по этапам КРТ с выделением специфики в отношении конкретных видов КРТ.

2. Установлены новые виды КРТ и процедуры его осуществления

| Виды деятельности по КУРТ в соответствии с ранее действовавшей гл. 5.1 ГрК РФ | Виды КРТ в соответствии с новой гл. 10 ГрК РФ |
|--|---|
| <ul style="list-style-type: none"> • развитие застроенных территорий (РЗТ) • комплексное освоение территории (КОТ, при этом отдельные нормы были посвящены освоению и комплексному освоению территории в целях строительства стандартного жилья) • комплексное развитие территории (КРТ, включало в себя две разновидности: по инициативе правообладателей земельных участков и по инициативе органа местного самоуправления) | <ul style="list-style-type: none"> • КРТ жилой застройки • КРТ нежилой застройки • комплексное развитие незастроенной территории • КРТ по инициативе правообладателей |

Сравнение новых видов КРТ по некоторым ключевым параметрам приведено в таблице в конце настоящего раздела.

Отметим, что наименования видов КРТ не определяют, какие объекты могут быть созданы на территории по итогам КРТ, а лишь отражают ситуацию с объектами на дату принятия решения о КРТ (например, в КРТ нежилой застройки не могут быть включены территории, занятые на момент принятия решения о КРТ жилыми домами).

¹ Федеральный закон от 30.12.2020 № 494-ФЗ «О внесении изменений в Градостроительный кодекс Российской Федерации и отдельные законодательные акты Российской Федерации в целях обеспечения комплексного развития территорий» (далее – закон № 494-ФЗ).

² <https://minstroyrf.gov.ru/trades/kompleksnoe-razvitie-territoriy/>

Можно выделить следующие наиболее важные *общие особенности режима КРТ* в соответствии с новым регулированием:

- а.** КРТ может осуществляться самостоятельно РФ, субъектами РФ, муниципальными образованиями, юридическим лицом, определённым РФ, юридическим лицом, определённым субъектом РФ¹ (кроме КРТ по инициативе правообладателей), или лицами, с которыми заключены договоры о КРТ.
- б.** В отношении территории, подлежащей комплексному развитию, является обязательной подготовка и утверждение документации по планировке территории (пп. 7 п. 3 ст. 41 ГрК РФ), что обуславливается в т. ч. тем, что целью КРТ является обеспечение сбалансированного и устойчивого развития, по общему правилу, существенной по площади территории, что предполагает чёткое планирование создаваемых объектов, в т. ч. инфраструктуры. При этом ранее принятые ППТиПМ считаются отменёнными с момента принятия решения о КРТ, т. е. речь идёт о разработке и утверждении нового ППТиПМ.
- в.** Для принятия решения о КРТ не требуется предварительного указания на планируемое КРТ в Правилах землепользования и застройки (ПЗЗ).

Так, в соответствии с п. 5.2 ст. 30 ГрК РФ, если иное не предусмотрено нормативным правовым актом субъекта РФ, решение о комплексном развитии территории может быть принято в отношении территории, которая в соответствии с ПЗЗ на дату принятия указанного решения не определена в качестве такой территории, либо в отношении территории, границы которой не совпадают с границами территории, указанной в ПЗЗ в качестве территории, в отношении которой допускается осуществление деятельности по её комплексному развитию.

Стоит отметить, что из п. 3.4 ст. 33 ГрК РФ следует, что при принятии решения о КРТ не в соответствии с градостроительным регламентом ПЗЗ требуется последующая корректировка ПЗЗ, т. е. в некоторых случаях в итоге сведения о территориях КРТ всё равно будут отражены в ПЗЗ.

- г.** Установленные в решении о КРТ параметры застройки могут не совпадать с текущим зонированием и градостроительными регламентами, при этом именно в соответствии с решением о КРТ и утверждённым на его основании ППТ приводятся Генеральный план и ПЗЗ.

Отметим главное – такое допускается только в случаях, если не реализуется КРТ по инициативе правообладателей, так что воспользоваться этим механизмом для инициирования смены градостроительного регламента собственнику территории не получится.

Так, в соответствии с пп. 5 п. 1 ст. 67 ГрК РФ указываемые в решении о КРТ основные виды разрешённого использования земельных участков и объектов капитального строительства, предельные параметры разрешённого строительства могут не соответствовать основным видам разрешённого использования земельных участков и объектов капитального строительства и (или) предельным параметрам разрешённого строительства, реконструкции объектов капитального строительства, установленным Правилами землепользования и застройки.

Если для реализации решения о КРТ требуется внесение изменений в Генеральный план, ПЗЗ, подготовка документации по планировке осуществляется одновременно с подготовкой изменений в Генеральный план и ПЗЗ, и утверждение указанной документации по планировке территории допускается до утверждения соответствующих изменений в Генеральный план, ПЗЗ (п. 10.2 ст. 45 ГрК РФ).

В свою очередь, изменения в Генеральный план и ПЗЗ, которые требуются для реализации решения о КРТ, должны быть внесены в срок не позднее чем 90 дней со дня утверждения проекта планировки территории в целях КРТ (п. 2.1 ст. 24, п. 3.4 ст. 33 ГрК РФ).

¹ В соответствии с пп. 7 п. 3 ст. 33 ГрК РФ под юридическим лицом, определённым субъектом РФ, понимается юридическое лицо, созданное субъектом РФ, муниципальным образованием или в уставном (складочном) капитале которого доля субъекта РФ, муниципального образования составляет более 50 процентов, или дочерним обществом, в уставном (складочном) капитале которого более 50 процентов долей принадлежит такому юридическому лицу (далее – уполномоченное лицо).

Также новое регулирование позволяет не учитывать действующую документацию по планировке при подготовке документации по планировке в соответствии с решением о КРТ.

Так, в п.п. 10.2 и 10.3 ст. 45 ГрК РФ закреплено, что подготовка документации по планировке территории в целях реализации решения о КРТ осуществляется в соответствии с таким решением без учёта ранее утверждённой в отношении этой территории документации по планировке, которая утрачивает силу со дня утверждения документации по планировке территории в целях КРТ.

Таким образом, очевидно, что в рамках нового законодательства реализован «московский вариант» работы с градостроительными документами, когда решение о КРТ определяет параметры развития и застройки территории, а вся градостроительная документация подлежит приведению в соответствие с таким решением.

При этом актуальным является вопрос о применении указанных норм к *КРТ по инициативе правообладателей*.

Буквально все приведённые нормы (в части отражения территории КРТ в ПЗЗ, возможности установления ВРИ и параметров не в соответствии с ПЗЗ, последующей корректировки Генплана и ПЗЗ и возможности не учитывать ранее утверждённые ППТ) оперируют понятием «*решение о КРТ*».

Однако в соответствии с п. 4 ст. 70 ГрК РФ для заключения договора с правообладателями принятие решения о КРТ не требуется. Ввиду этого одной из возможных позиций является та, которая подразумевает, что все указанные нормы не распространяются на КРТ по инициативе правообладателей, ввиду чего при КРТ по инициативе правообладателей нельзя предусматривать ВРИ и параметры, не соответствующие ПЗЗ, не учитывать ранее утверждённую документацию по планировке и т. д., что в значительной степени делает менее привлекательным для девелоперов данный вид КРТ.

Однако возможна и другая позиция, основанная на том, что в соответствии с тем же п. 4 ст. 70 ГрК РФ сведения, подлежащие включению в решение о КРТ, подлежат включению в договор о КРТ с правообладателями. Соответственно, договор о КРТ в данном случае заменяет/включает в себя и решение о КРТ, а потому все ранее приведённые нормы применяются для данного вида КРТ, только вместо «решения» в них необходимо видеть «договор о КРТ».

Однозначный вывод по данному вопросу можно будет сделать по итогам анализа правоприменительной практики, которая будет складываться.

- д.** При реализации КРТ жилой и нежилой застройки новое регулирование существенно расширяет возможности по изъятию входящих в территорию КРТ объектов / прекращению прав на них, что будет более подробно раскрыто далее.

Отметим, что закон № 494-ФЗ вступил в силу 30.12.2020, однако в нём предусмотрен целый ряд *переходных положений* в отношении ранее заключённых договоров в целях комплексного развития (ст. 18 закона № 494-ФЗ). Ключевые из них предполагают, что новые нормы распространяются на правоотношения, возникшие после дня вступления в силу данного федерального закона.

Ранее заключённые договоры в целях комплексного развития, а также договоры, предусматривающие предоставление земельных участков из государственной или муниципальной собственности в целях реализации указанных договоров, сохраняют своё действие. Изменение и расторжение указанных договоров осуществляются в порядке, действовавшем на день заключения договоров.

Предоставление земельных участков, находящихся в государственной или муниципальной собственности, в целях реализации указанных договоров осуществляется в соответствии с положениями ЗК РФ в ранее действовавшей редакции.

Одновременно в ряде случаев возможен «переход» на новое регулирование, например, на этапе до момента заключения договора о комплексном развитии территории по инициативе правообладателей по старым правилам (п. 2 ст. 18 закона № 494-ФЗ), по решению высшего исполнительного органа государственной власти субъекта РФ при реализации договоров о развитии застроенной территории (п. 6 ст. 18 закона № 494-ФЗ).

Помимо этого, для реализации новых положений о КРТ *требуется принятие большого количества подзаконных актов* федерального и регионального уровней, в частности:

- нормативным правовым актом субъекта РФ должны быть установлены критерии технического износа для включения в решение о КРТ жилой застройки многоквартирных домов, которые не признаны аварийными и подлежащими сносу или реконструкции¹;
- Правительство РФ должно установить порядок проведения торгов в целях заключения договора о КРТ, при этом Правительством РФ и нормативным правовым актом субъекта РФ могут быть определены дополнительные требования к участникам торгов²;
- Правительством РФ либо нормативным правовым актом субъекта РФ могут быть определены объекты недвижимости, которые не могут быть изъяты для государственных или муниципальных нужд в целях КРТ жилой и нежилой застройки³;
- в целях принятия и реализации решения о КРТ жилой застройки нормативным правовым актом субъекта РФ устанавливаются порядок реализации решения о КРТ, порядок определения границ территории, подлежащей комплексному развитию, иные требования к комплексному развитию территории⁴;
- нормативным правовым актом субъекта РФ должен быть установлен срок для проведения общих собраний собственников помещений в многоквартирных домах, предусмотренных пп. 2 п. 2 ст. 65 ГрК РФ (соответствующих определённым субъектом РФ критериям технического износа) в предусмотренных ГрК РФ и ЖК РФ рамках⁵;
- нормативным правовым актом субъекта РФ определяется порядок заключения договора о КРТ по инициативе правообладателей⁶.

Соответственно, реализация проектов в целях КРТ по новым правилам будет в полном объёме возможна после принятия всех необходимых подзаконных актов в соответствии с обновлёнными положениями ГрК РФ.

По состоянию на 23 сентября 2022 г. в открытом доступе принятые решения о КРТ были выявлены в отношении территорий 37 субъектов Российской Федерации (реальная практика может быть более обширной, однако оценить её масштабы по открытым данным не всегда возможно, если принимаемые решения не публикуются). Большая доля из выявленных решений о КРТ (46%) относится к территориям, занятым жилой застройкой. Это говорит о том, что приоритетом на сегодня является преобразование уже застроенных территорий жилой застройки⁷.

¹ Например, Постановление Правительства Ленинградской области от 12.07.2021 № 443 «Об определении критериев многоквартирных домов, которые не признаны аварийными и подлежащими сносу или реконструкции, расположенных в границах застроенной территории, в отношении которой осуществляется комплексное развитие территории жилой застройки в Ленинградской области».

² Постановление Правительства РФ от 04.05.2021 № 701 «Об утверждении Правил проведения торгов на право заключения договора о комплексном развитии территории, Правил определения начальной цены торгов на право заключения договора о комплексном развитии территории при принятии решения о комплексном развитии территории Правительством Российской Федерации и Правил заключения договора о комплексном развитии территории посредством проведения торгов в электронной форме».

³ Например, Постановление главы администрации (губернатора) Краснодарского края от 06.07.2022 № 409 «Об определении объектов недвижимого имущества, которые не могут быть изъяты для государственных или муниципальных нужд в целях комплексного развития территорий жилой и нежилой застройки в Краснодарском крае».

⁴ Например, Постановление Правительства МО от 26.01.2021 № 29/3 «О порядке комплексного развития территорий в Московской области», Постановление Правительства Карачаево-Черкесской Республики от 14.09.2021 № 215 «Об утверждении Порядка определения границ территории, подлежащей комплексному развитию в Карачаево-Черкесской Республике».

⁵ Например, Постановление Администрации Курской области от 21.09.2021 № 975-па «Об установлении предельного срока для проведения общих собраний собственников помещений в многоквартирных домах, не признанных аварийными и подлежащими сносу или реконструкции и включённых в проект решения о комплексном развитии территории жилой застройки, по вопросу включения многоквартирного дома в решение о комплексном развитии территории жилой застройки в Курской области».

⁶ Например, закон Санкт-Петербурга от 03.09.2021 № 414-100 «О порядке заключения договора о комплексном развитии территории по инициативе правообладателей земельных участков и(или) расположенных на них объектов недвижимости».

⁷ <https://www.urbanomics.ru/centr-obshchestvennyh-svyazey/news/ieg-publikuet-rezultaty-monitoringa-processov-krt-v-rossijskih>

1.8.2. КРТ жилой застройки

Одним из значимых изменений нового регулирования КРТ является закрепление на федеральном уровне возможности вовлечения в процедуры КРТ жилой застройки не только многоквартирных домов, которые признаны в установленном порядке аварийными, но и многоквартирных домов, которые хотя и не признаны аварийными, но соответствуют критериям существенного износа.

Так, в п. 2 ст. 65 ГрК РФ закреплено, что комплексное развитие территории жилой застройки осуществляется в отношении *застроенной территории*, в границах которой расположены:

- 1) многоквартирные дома, признанные аварийными и подлежащими сносу или реконструкции¹;
- 2) многоквартирные дома, которые не признаны аварийными и подлежащими сносу или реконструкции и которые соответствуют критериям, установленным нормативным правовым актом субъекта РФ исходя из одного или нескольких следующих требований:
 - физический износ основных конструктивных элементов МКД (крыша, стены, фундамент) *превышает определённое субъектом РФ значение*;
 - совокупная стоимость услуг и (или) работ по капитальному ремонту конструктивных элементов МКД и внутридомовых систем инженерно-технического обеспечения, входящих в состав общего имущества в МКД, в расчёте на один квадратный метр общей площади жилых помещений *превышает стоимость, определённую нормативным правовым актом субъекта РФ*;
 - МКД построены в период индустриального домостроения, определённый субъектом РФ, по типовым проектам, разработанным с использованием типовых изделий стен и (или) перекрытий;
 - МКД находятся в ограниченно работоспособном техническом состоянии (*порядок признания таковыми устанавливается Минстроем России*);
 - в МКД отсутствуют централизованные системы инженерно-технического обеспечения, определённые субъектом РФ.

В границы территории, в отношении которой принимается решение о КРТ жилой застройки, помимо указанных МКД, могут быть включены иные земельные участки и расположенные на них объекты недвижимого имущества, в т. ч. нежилые объекты, при условии, что такие объекты расположены в границах элемента планировочной структуры поселения, городского округа, в котором расположены указанные ранее МКД.

С целью оказания методического и методологического содействия органам государственной власти субъектов РФ и органам местного самоуправления в подготовке и принятии решений по комплексному развитию территорий жилой застройки Фондом «Институт экономики города» по заказу государственной корпорации – Фонда содействия реформированию ЖКХ подготовлены Методические рекомендации по комплексному развитию территорий жилой застройки² (не являются нормативным актом и носят исключительно рекомендательный характер).

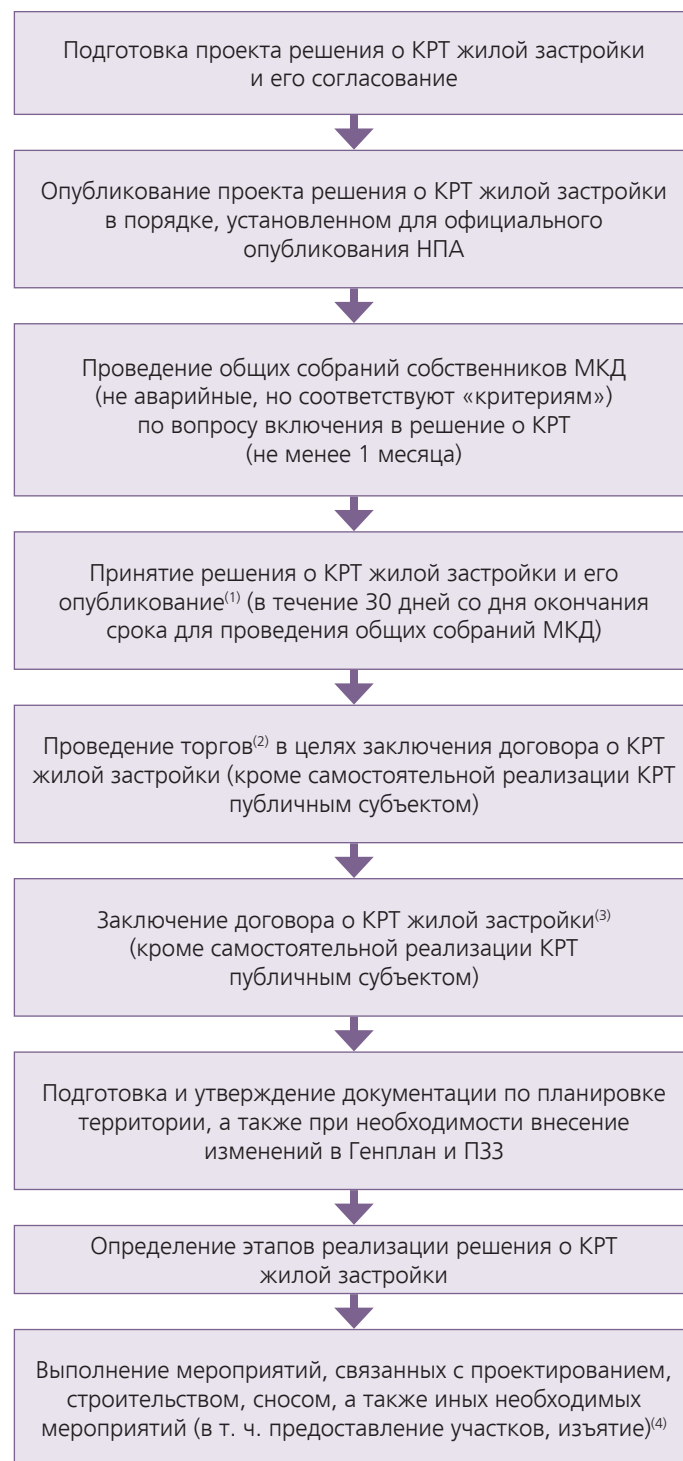
¹ Постановление Правительства РФ от 28.01.2006 № 47 «Об утверждении Положения о признании помещения жилым помещением, жилого помещения непригодным для проживания, многоквартирного дома аварийным и подлежащим сносу или реконструкции, садового дома жилым домом и жилого дома садовым домом».

В соответствии с п. 34 Положения основанием для признания многоквартирного дома аварийным и подлежащим сносу или реконструкции является аварийное техническое состояние его несущих строительных конструкций (конструкции) или многоквартирного дома в целом, характеризующееся их разрушением либо повреждениями и деформациями, свидетельствующими об исчерпании несущей способности и опасности обрушения многоквартирного дома, и (или) кренами, которые могут вызвать потерю устойчивости многоквартирного дома. В случае, если многоквартирный дом признан аварийным и подлежащим сносу или реконструкции, жилые помещения, расположенные в таком многоквартирном доме, являются непригодными для проживания.

Решение о выявлении оснований для признания многоквартирного дома аварийным принимается межведомственной комиссией по предусмотренной Положением процедуре.

² <https://minstroyrf.gov.ru/trades/kompleksnoe-razvitie-territoriy/4-metodicheskie-rekomendatsii-po-realizatsii-proektov-kompleksnogo-razvitiya-territoriy/>

Схема 6. ПРОЦЕДУРА ПРИНЯТИЯ И РЕАЛИЗАЦИИ РЕШЕНИЯ О КРТ ЖИЛОЙ ЗАСТРОЙКИ



(1) Решение о КРТ может приниматься Правительством РФ, высшим исполнительным органом государственной власти субъекта РФ или главой местной администрации, исходя из закреплённого в п. 2 ст. 66 ГрК РФ распределения полномочий, в т. ч. исходя из источника финансирования КРТ, вовлекаемой в КРТ территории. Требования к решению о КРТ, в т. ч. его содержанию, закреплены в ст. 67 ГрК РФ.

(2) Порядок заключения договора о КРТ и проведения торгов установлен в ст. 69 ГрК РФ. В частности, данной статьёй установлены обязательные требования к участникам торгов: им может являться юридическое лицо при условии, что такое лицо либо его учредитель (участник), или любое из его дочерних обществ, или его основное общество, или любое из дочерних обществ его основного общества имеет за последние 5 лет опыт участия в строительстве объектов капитального строительства в совокупном объёме не менее 10% от объёма строительства, предусмотренного решением о КРТ, который подтверждается наличием полученных разрешений на ввод в эксплуатацию объектов капитального строительства в каче-

стве застройщика, и (или) технического заказчика, и (или) генерального подрядчика. Правительством РФ, нормативным правовым актом субъекта РФ могут быть определены дополнительные требования к участникам торгов.

Также, как было указано ранее, Правительство РФ должно установить порядок проведения соответствующих торгов.

(3) Требования к договору о КРТ установлены ст. 68 ГрК РФ.

В частности, в соответствии с пп. 10 п. 4 ст. 68 ГрК РФ в договор включается обязательство исполнительного органа государственной власти или органа местного самоуправления предоставить лицу, заключившему договор, *в аренду без проведения торгов* земельные участки, которые находятся в государственной или муниципальной собственности или государственная собственность на которые не разграничена и которые не обременены правами третьих лиц, в целях строительства объектов коммунальной, транспортной, социальной инфраструктуры, *иных* объектов капитального строительства в соответствии с утверждённой документацией по планировке территории, а также в соответствующих случаях обязательство выдать разрешения на использование земель и земельных участков. Предоставление участков в аренду без торгов в данном случае предусмотрено также пп. 13 п. 2 ст. 39.6 ЗК РФ.

(4) Лицо, заключившее договор о КРТ, несёт существенные затраты на подготовку документации по планировке, проектирование, строительство, изъятие объектов недвижимости / предоставление возмещения за жилое помещение или другого замещающего помещения. Целью же осуществления КРТ является возникновение у осуществляющего его лица права собственности на создаваемые объекты. Так, в соответствии с п. 8 ст. 68 ГрК РФ право собственности на объекты капитального строительства, линейные объекты, созданные лицом, заключившим договор о КРТ в соответствии с таким договором за свой счёт, возникает у такого лица, за исключением объектов, подлежащих передаче или приобретению в соответствии с договором в государственную или муниципальную собственность, в том числе объектов транспортной, инженерной и социальной инфраструктуры.

Отметим, что ст.ст. 67–69 ГрК РФ сформулированы общим образом для всех видов КРТ с выделением специфики для конкретного вида, ввиду чего общие положения о решении о КРТ, договоре о КРТ и порядке его заключения применяются и в отношении иных видов КРТ (при отсутствии специальных норм), ввиду чего они повторно не будут раскрываться нами в следующих подразделах.

Отдельно остановимся на *порядке включения МКД, которые не признаны аварийными, но которые соответствуют «критериям существенного износа»*, установленным нормативным правовым актом субъекта РФ исходя из ориентиров, закреплённых в ГрК РФ, *в решение о КРТ, а также вопросах предоставления иного жилого помещения / компенсации правообладателям помещений в таких МКД.*

МКД, которые не признаны аварийными и подлежащими сносу или реконструкции и которые соответствуют «критериям существенного износа», включённые в проект решения о КРТ, включаются в итоговое решение о КРТ:

- по решению общих собраний собственников помещений МКД (в голосовании принимают участие только собственники *жилых помещений*, решение принимается не менее чем двумя третями (2/3) голосов собственников жилых помещений, п. 1.3 ст. 46 ЖК РФ);
- в случае, если общие собрания собственников помещений МКД не были проведены в установленный для этого срок (п. 5 ст. 67 ГрК РФ).

Исключение МКД из решения о КРТ жилой застройки, в том числе МКД, включённого в такое решение ввиду непроведения общего собрания, осуществляется на основании решения, принятого на общем собрании собственников помещений в таком МКД (в голосовании также принимают участие только собственники жилых помещений, решение принимается не менее чем одной третью (1/3) голосов собственников жилых помещений, п. 1.3 ст. 46 ЖК РФ). При этом такое решение может быть принято только *до дня утверждения документации по планировке территории в целях реализации решения о КРТ жилой застройки* (п. 6 ст. 67 ГрК РФ).

Отметим, что собственники нежилых объектов исключены из вопросов голосования (их голос не учитывается при голосовании по вопросам участия в КРТ), и единственное их право – на получение компенсации за изъятые имущество при принятии решения о КРТ.

Итоговое решение о том, будет или нет МКД «с критериями» включён в КРТ, оставлено за собственниками жилых помещений, но волеизъявление ограничено по времени – до момента утверждения ППТ.

Последствия для собственников жилых помещений попадания МКД в КРТ:

- 1) Выкуп жилого помещения с предоставлением равноценного возмещения или другого жилого помещения с зачётом его стоимости при определении размера возмещения за изымаемое жилое помещение (нормативным правовым актом субъекта РФ может быть

предусмотрено право собственников жилых помещений, нанимателей жилых помещений на получение «равнозначного» жилого помещения).

- 2) Оформление выкупа осуществляется путём заключения «договора, предусматривающего переход права собственности на жилое помещение».

Если договор не подписан собственником квартиры в течение 45 дней со дня его получения, лицо, с которым заключён договор о КРТ жилой застройки, вправе обратиться в суд с требованием о понуждении указанного собственника к заключению указанного договора, об освобождении жилого помещения и о передаче его в собственность истцу.

- 3) При наличии на таком жилом помещении ограничений и обременений (например, ипотеки) они автоматически переносятся на предоставленное равнозначное помещение.

В отношении же правообладателей *нежилых помещений* в соответствующих МКД действует иной порядок: помещения у них изымаются для государственных (муниципальных) нужд по правилам ЗК РФ с предоставлением возмещения, а ст. 32.1 ЖК РФ не распространяется на правоотношения с ними, в частности, не предусмотрено предоставление другого помещения взамен изымаемого.

1.8.3. КРТ нежилой застройки

Комплексное развитие территории нежилой застройки осуществляется в отношении *застроенной территории*, в границах которой расположены земельные участки:

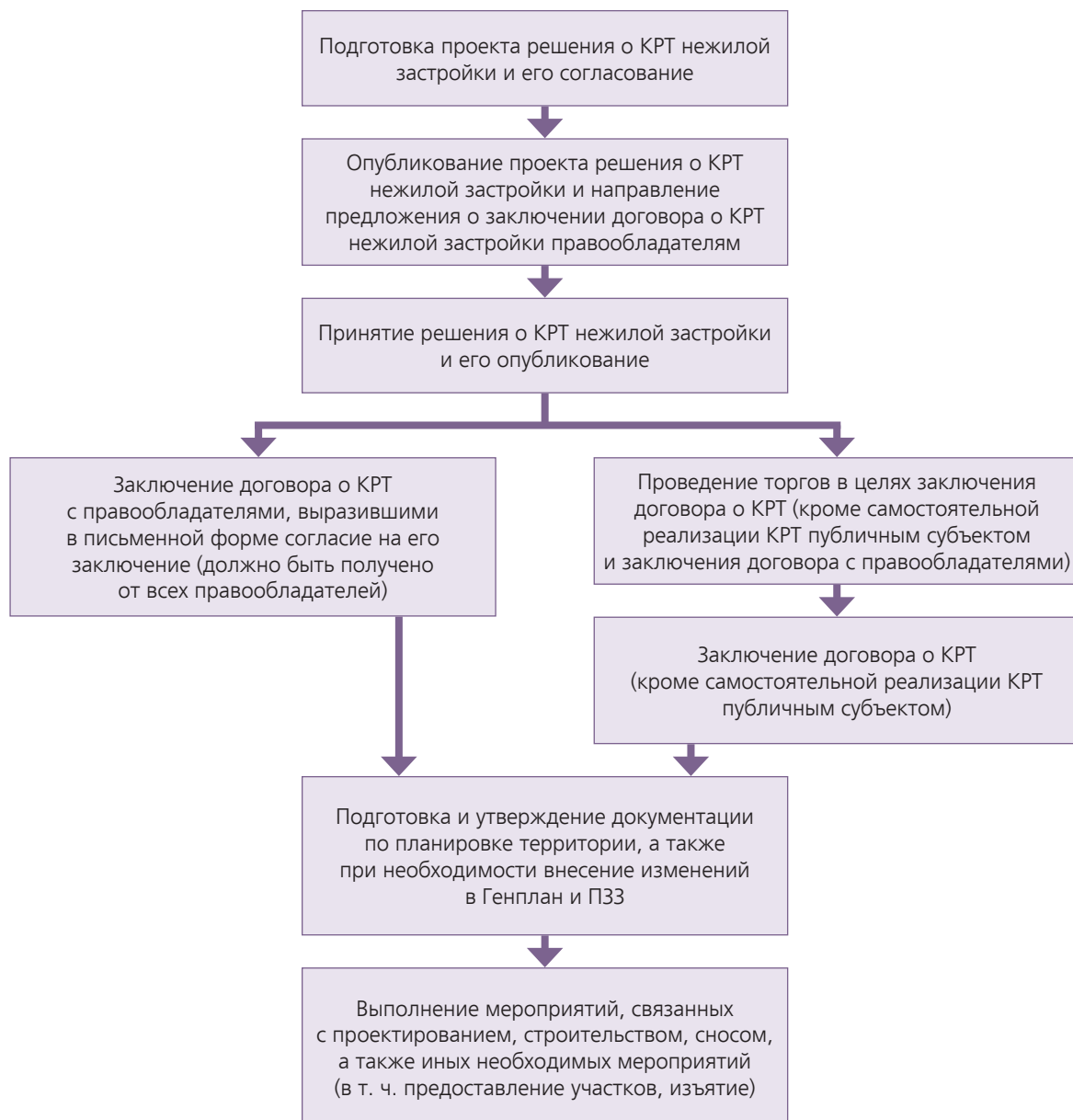
- на которых расположены объекты капитального строительства (за исключением многоквартирных домов), признанные в установленном Правительством РФ порядке аварийными и подлежащими сносу или реконструкции;
- на которых расположены объекты капитального строительства (за исключением многоквартирных домов), снос, реконструкция которых планируются на основании адресных программ, утверждённых высшим органом исполнительной власти субъекта РФ;
- ВРИ которых и (или) ВРИ и характеристики расположенных на них объектов капитального строительства не соответствуют ВРИ земельных участков и объектов капитального строительства и предельным параметрам строительства, реконструкции объектов капитального строительства, установленным ПЗЗ;
- на которых расположены объекты капитального строительства, признанные в соответствии с гражданским законодательством самовольными постройками.

Данные критерии схожи с ранее действовавшими критериями для принятия решения о комплексном развитии территории по инициативе органа местного самоуправления (п. 3 ст. 46.10 ГрК РФ в ранее действовавшей редакции). Главным отличием является то, что ранее для принятия решения о КРТ по инициативе органа местного самоуправления требовалось, чтобы участки с указанными объектами занимали не менее 50% от общей площади территории, в границах которой предусматривается осуществление деятельности по комплексному и устойчивому развитию территории. По новому регулированию такое условие не предусмотрено, и в норме указано просто на «земельные участки» с соответствующими объектами, из чего можно сделать вывод о достаточности двух таких участков для осуществления КРТ нежилой застройки.

В границы территории, в отношении которой принимается решение о КРТ нежилой застройки, могут быть включены иные земельные участки и (или) расположенные на них объекты недвижимого имущества, при условии, что такие объекты расположены в границах того же элемента планировочной структуры.

Однако в такие границы не могут быть включены многоквартирные дома, жилые дома блокированной застройки, объекты индивидуального жилищного строительства, садовые дома, иные объекты капитального строительства, расположенные на земельных участках, предназначенных для индивидуального жилищного строительства, ведения личного подсобного хозяйства, садоводства (соответствующие объекты могут располагаться только в границах КРТ жилой застройки).

Схема 7. ПРОЦЕДУРА ПРИНЯТИЯ И РЕАЛИЗАЦИИ РЕШЕНИЯ О КРТ НЕЖИЛОЙ ЗАСТРОЙКИ



1.8.4. Комплексное развитие незастроенной территории

Комплексное развитие незастроенной территории (КРТ незастроенной территории) осуществляется в границах одного или нескольких элементов планировочной структуры, их частей, в которых расположены земельные участки, которые:

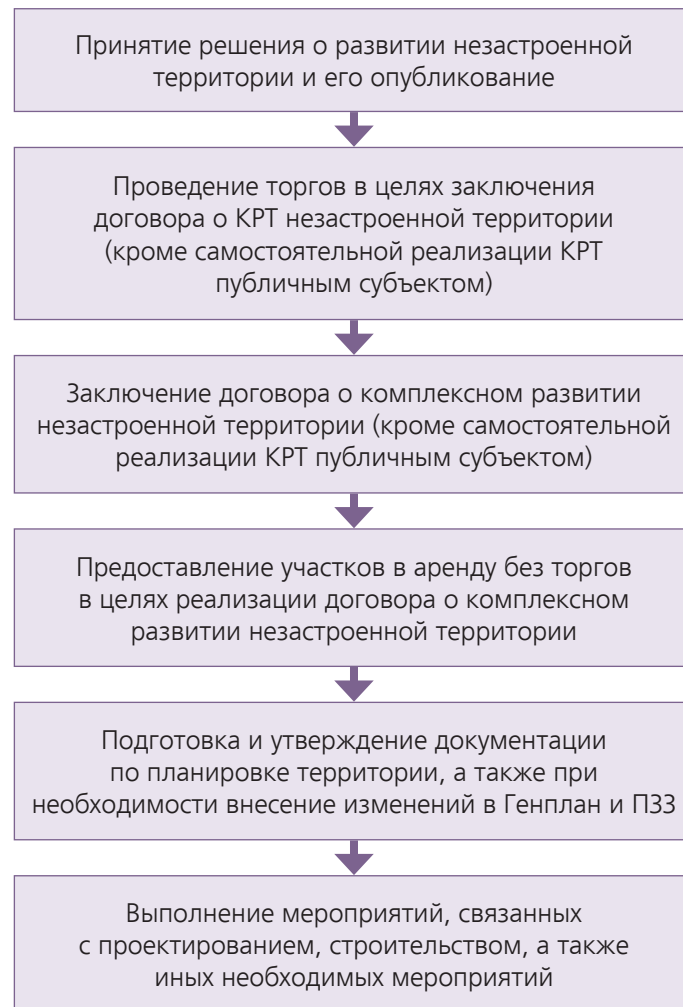
- находятся в государственной или муниципальной собственности, либо земельные участки, государственная собственность на которые не разграничена, в том числе с расположенными на них объектами капитального строительства;
- не обременены правами третьих лиц (земельные участки, объекты капитального строительства).

Соответственно, комплексное развитие незастроенной территории не требует наличия именно в прямом смысле «незастроенной» (свободной от объектов капитального строительства) территории. Объекты капитального строительства могут существовать на таких участках,

однако и участки, и объекты должны находиться в публичной собственности и не должны быть обременены правами третьих лиц.

Отметим, что особенности осуществления единым институтом развития комплексного развития незастроенной территории установлены Федеральным законом от 24.07.2008 № 161-ФЗ¹.

Схема 8. ПРОЦЕДУРА ПРИНЯТИЯ И РЕАЛИЗАЦИИ РЕШЕНИЯ О КОМПЛЕКСНОМ РАЗВИТИИ НЕЗАСТРОЕННОЙ ТЕРРИТОРИИ



Как можно видеть, предоставление участков в аренду без торгов при КРТ незастроенной территории приобретает особое значение и в соответствии с законодательством выделяется в отдельный этап процедуры КРТ. Данное обстоятельство объясняется тем, что, как было указано ранее, участки и объекты капитального строительства не должны быть обременены правами третьих лиц, соответственно, лицом, осуществляющим КРТ, права на объекты не могут быть получены ввиду изъятия, а также они изначально не принадлежат такому лицу, т. е. для реализации КРТ всегда будет требоваться предоставление участков.

1.8.5. КРТ по инициативе правообладателей

КРТ по инициативе правообладателей осуществляется одним или несколькими правообладателями земельных участков и (или) объектов недвижимого имущества, расположенных в границах комплексного развития территории, в том числе лицами, которым земельные участки,

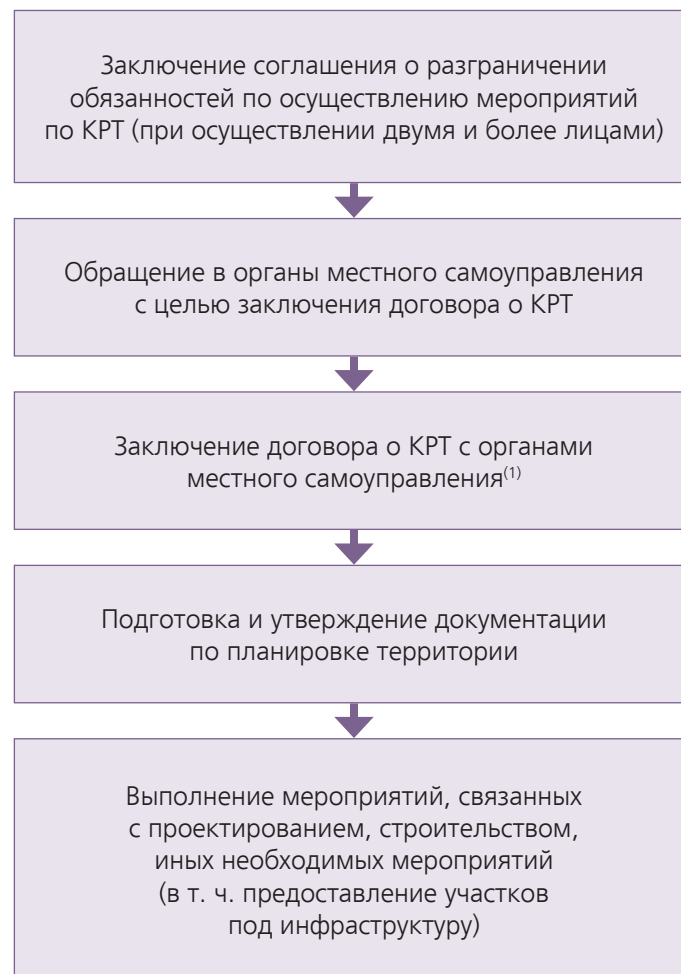
¹ Федеральный закон от 24.07.2008 № 161-ФЗ «О содействии развитию жилищного строительства».

находящиеся в государственной или муниципальной собственности, предоставлены в аренду, в безвозмездное пользование в соответствии с земельным законодательством (срок действия прав на земельный участок в последнем случае должен составлять не менее 5 лет на день заключения договора о КРТ).

Ст. 70 ГрК РФ также регулирует порядок получения согласия на заключение договора в случае осуществления КРТ не собственником участка.

По общему правилу в границы территории, подлежащей комплексному развитию по инициативе правообладателей, не могут быть включены земельные участки и (или) расположенные на них объекты недвижимого имущества, не принадлежащие таким правообладателям¹.

Схема 9. ПРОЦЕДУРА КРТ ПО ИНИЦИАТИВЕ ПРАВООБЛАДАТЕЛЕЙ²



(1) Как уже было указано, для заключения договора с правообладателями принятие решения о комплексном развитии не требуется. При этом сведения, подлежащие включению в решение о комплексном развитии территории, подлежат включению в такой договор.

¹ По согласованию с федеральным органом исполнительной власти, органом исполнительной власти субъекта РФ или органом местного самоуправления, уполномоченными на предоставление находящихся в государственной или муниципальной собственности земельных участков, **для размещения объектов коммунальной, транспортной, социальной инфраструктуры** в границы территории, подлежащей комплексному развитию, могут включаться земельные участки, находящиеся в государственной и (или) муниципальной собственности и не обременённые правами третьих лиц, при условии, что такие земельные участки являются смежными по отношению к одному или нескольким земельным участкам правообладателей земельных участков.

² В соответствии со ст. 70 ГрК РФ порядок заключения договора определяется нормативным правовым актом субъекта РФ, ввиду чего далее будут приведены только общие этапы процедуры КРТ по инициативе правообладателей, которые следуют из ст. 70 ГрК РФ.

1.8.6. Возможность изъятия объектов при КРТ

В п. 7 ст. 65 ГрК РФ закреплена возможность изъятия для государственных или муниципальных нужд земельных участков с расположенными на них объектами недвижимого имущества в границах территории, в отношении которой принято решение о *КРТ жилой застройки* или *решение о КРТ нежилой застройки*. Соответственно, изъятие возможно только при указанных двух видах КРТ.

Данное обстоятельство объясняется тем, что для иных видов КРТ изъятие не должно требоваться.

Так, при КРТ незастроенной территории в территорию КРТ включаются участки публичной собственности, которые (а также объекты на которых) не должны быть обременены правами третьих лиц. При КРТ по инициативе правообладателей участки принадлежат правообладателям, т. е. вопрос об их использовании должен решаться в договорном порядке, для размещения объектов инфраструктуры могут также предоставляться участки из публичной собственности (также не должны быть обременены правами третьих лиц), т. е. изъятие не требуется.

П.п. 8 и 9 ст. 65 ГрК РФ предусмотрены ограничения для изъятия, которые могут быть расширены Правительством РФ и субъектами РФ.

Так, в целях *КРТ жилой застройки* не могут быть изъяты для государственных или муниципальных нужд в целях комплексного развития территории:

- расположенные в границах такой территории земельные участки, предназначенные для размещения объектов федерального значения, а также земельные участки, на которых расположены эти объекты, за исключением случаев согласования включения указанных земельных участков в границы территории, подлежащей комплексному развитию в установленном порядке;
- земельные участки с расположенными на них многоквартирными домами, не предусмотренными пп. 2 п. 2 ст. 65 ГрК РФ (многоквартирные дома, не являющиеся аварийными, но соответствующие «критериям»), а также жилые помещения в таких многоквартирных домах¹;
- земельные участки с расположенными на них жилыми домами блокированной застройки, объектами индивидуального жилищного строительства, садовыми домами, за исключением земельных участков с расположенными на них объектами, которые признаны аварийными или которые соответствуют критериям, установленным субъектом РФ и характеризующим их высокий уровень износа, ненадлежащее техническое состояние или отсутствие систем инженерно-технического обеспечения²;
- иные объекты недвижимого имущества, определённые Правительством РФ, нормативным правовым актом субъекта РФ.

Правительством РФ, нормативным правовым актом субъекта РФ могут быть определены объекты недвижимости, которые не могут быть изъяты для государственных или муниципальных нужд в целях *КРТ нежилой застройки*. В ГрК РФ такой перечень не закреплён.

¹ Фактически закреплён запрет на изъятие МКД и жилых помещений в них, которые находятся в надлежащем техническом состоянии и не подпадают под установленные субъектами РФ критерии износа, что соответствует общей логике того, что в КРТ могут участвовать только аварийные МКД и МКД «с критериями», при этом прекращение прав на жилые помещения в таких МКД осуществляется по результатам заключения договора, а не изъятия. «Нормальные» МКД не могут включиться в КРТ в установленном в ЖК РФ порядке, но их (жилые помещения в них), разумеется, нельзя и изъять для государственных (муниципальных) нужд. При этом буквально запрет на изъятие установлен только в отношении жилых помещений, т. е. нежилые помещения в таких «нормальных» МКД могут быть изъяты при КРТ жилой застройки.

² Соответственно, в целях КРТ могут быть изъяты в т. ч. участки с жилыми домами блокированной застройки, объектами ИЖС, садовыми домами в том случае, если указанные объекты признаны аварийными или соответствуют критериям, установленным субъектом РФ и характеризующим их высокий уровень износа, отсутствие систем инженерно-технического обеспечения. Однако важно учитывать, что в данном случае речь не идёт о возможности масштабного изъятия соответствующих объектов, т. к. изъятие допустимо только в границах территории, подлежащей комплексному развитию (на ней должны быть расположены аварийные МКД / МКД с высокой степенью технического износа), т. е. только в «городской среде», а не в коттеджных посёлках/садоводствах.

Особенности изъятия земельных участков и (или) расположенных на них объектов недвижимого имущества в целях КРТ жилой застройки, КРТ нежилой застройки закреплены в ст. 56.12 ЗК РФ.

Так, в данной статье закреплены органы, уполномоченные принимать решение об изъятии, порядок принятия такого решения (его опубликования, направления правообладателям).

Соглашение, заключаемое в связи с изъятием земельных участков и расположенных на них объектов недвижимого имущества для государственных или муниципальных нужд в целях КРТ, должно содержать:

- выкупную цену земельных участков и (или) расположенных на них объектов недвижимого имущества в случае, если земельные участки и (или) расположенные на них объекты недвижимого имущества находятся в собственности физических или юридических лиц;
- размер убытков, подлежащих возмещению в связи с изъятием земельных участков и (или) расположенных на них объектов недвижимого имущества;
- иные условия, предусмотренные п. 1 ст. 56.9 ЗК РФ.

В п. 7 ст. 56.12 ЗК РФ закреплён упрощённый порядок прекращения права аренды или безвозмездного пользования в ряде случаев: если земельные участки расположены в границах территории, в отношении которой принято решение о её комплексном развитии, находятся в государственной или муниципальной собственности и предоставлены физическим или юридическим лицам на основании договора безвозмездного пользования или договора аренды, срок действия которых менее пяти лет, изъятие таких земельных участков осуществляется путём прекращения соответствующих прав на них (за исключением земельных участков, на которых расположены объекты недвижимого имущества). Правообладатели имеют право на возмещение убытков ввиду такого досрочного прекращения прав (размер определяется на день принятия решения об изъятии земельного участка).

В части, не урегулированной специальной статьёй 56.12 ЗК РФ, к правоотношениям по изъятию при КРТ применяются общие нормы гл. 7.2 ЗК РФ («Порядок изъятия земельных участков для государственных или муниципальных нужд»), например, в части определения размера возмещения в связи с изъятием (ст. 56.8 ЗК РФ), порядка изъятия (на основании соглашения / решения суда, ст. 56.10 ЗК РФ).

При этом в п. 13 ст. 56.12 ЗК РФ содержится достаточно необычная для материального и процессуального права норма о том, что решение суда об изъятии земельных участков и (или) расположенных на них объектов недвижимого имущества, изымаемых для государственных или муниципальных нужд в целях КРТ, *может быть оспорено в части размера компенсации за изъятые земельные участки и (или) расположенные на них объекты недвижимого имущества*. Из буквального содержания нормы следует, что по иным основаниям (в иных частях) решение не может быть оспорено.

С момента прекращения права собственности на земельные участки, изымаемые для государственных или муниципальных нужд в целях КРТ, на такие земельные участки возникает право собственности РФ, субъекта РФ, муниципального образования. Такие земельные участки предоставляются в аренду без проведения торгов лицам, с которыми заключён договор о КРТ.

Особенности изъятия объектов недвижимости и участков при реализации договора о КРТ:

- допускается на основании разработанного ППТ и решения о КРТ;
- осуществляется за счёт лица, с которым заключён договор о КРТ;
- после изъятия предоставляется лицу, с которым заключён договор о КРТ, в аренду;
- по общему правилу для изъятия достаточно попадания в территорию КРТ и не требуется наличие условия «для размещения объектов социальной и инженерной инфраструктуры».

Таблица 22. ОСОБЕННОСТИ ВИДОВ КРТ

| Вид КРТ | Условия осуществления | Порядок заключения договора | Возможность предоставления участков публичной собственности | Возможность изъятия объектов недвижимости |
|---|--|---|--|--|
| КРТ жилой застройки | <p>Осуществляется в отношении застроенной территории, в границах которой расположены:</p> <ol style="list-style-type: none"> 1) многоквартирные дома, признанные аварийными и подлежащими сносу или реконструкции; 2) многоквартирные дома, которые не признаны аварийными и подлежащими сносу или реконструкции, но которые соответствуют «критериям существенного износа», установленным нормативным правовым актом субъекта РФ исходя из ориентиров, закреплённых в ГрК РФ, при включении таких МКД в решение о КРТ по предусмотренной ГрК РФ и ЖК РФ процедуре. | Торги (кроме самостоятельной реализации КРТ публичным субъектом) | В аренду без проведения торгов (в целях строительства объектов в соответствии с утверждённой документацией по планировке территории) | + (перечень объектов, которые не могут быть изъяты, установлен п. 8 ст. 65 ГрК РФ и может быть расширен Правительством РФ и субъектом РФ) |
| КРТ нежилой застройки | <p>Осуществляется в отношении застроенной территории, в границах которой расположены земельные участки:</p> <ul style="list-style-type: none"> • с объектами капитального строительства (за исключением МКД), признанными аварийными и подлежащими сносу или реконструкции; • с объектами капитального строительства (за исключением МКД), снос, реконструкция которых планируются на основании адресных программ высшего органа исполнительной власти субъекта РФ; • объекты, ВРИ и характеристики которых не соответствуют ВРИ и предельным параметрам строительства, установленным ПЗЗ; • на которых расположены объекты капитального строительства, признанные самовольными постройками. <p>При этом предусмотрен запрет на включение жилых объектов в территорию КРТ нежилой застройки.</p> | Торги, за исключением случаев: <ul style="list-style-type: none"> • самостоятельной реализации КРТ публичным субъектом; • с правообладателями, выразившими в письменной форме согласие, при условии, что такое согласие было получено от всех правообладателей в границах территории КРТ. | В аренду без проведения торгов (в целях строительства объектов в соответствии с утверждённой документацией по планировке территории) | + (объекты, которые не могут быть изъяты, могут быть определены Правительством РФ и субъектом РФ) |
| Комплексное развитие незастроенной территории | <p>Осуществляется в границах одного или нескольких элементов планировочной структуры, их частей, в которых расположены земельные участки, которые:</p> <ul style="list-style-type: none"> • находятся в государственной или муниципальной собственности, либо земельные участки, государственная собственность на которые не разграничена, в том числе с расположенными на них объектами капитального строительства; • не обременены правами третьих лиц (земельные участки, объекты капитального строительства). | Торги (кроме самостоятельной реализации КРТ публичным субъектом) | В аренду без торгов | – (не требуется для данного вида КРТ, т. к. в территорию КРТ включаются только участки в публичной собственности, которые (а также ОКС на которых) не должны быть обременены правами третьих лиц) |
| КРТ по инициативе правообладателей | Все включаемые в границы территории, подлежащие комплексному развитию, земельные участки и расположенные на них объекты недвижимого имущества должны принадлежать правообладателям, осуществляющим КРТ (исключение для участков публичной собственности для создания объектов инфраструктуры). | Без торгов | В аренду без торгов <i>в целях строительства объектов коммунальной, транспортной, социальной инфраструктуры</i> | – (т. к. участки принадлежат правообладателям, вопросы их использования должны решаться в договорном порядке; для размещения объектов инфраструктуры могут предоставляться участки из публичной собственности, но они также не должны быть обременены правами третьих лиц, т. е. изъятие не требуется) |

1.8.7. Возможность привлечения третьих лиц для реализации КРТ

С учётом п. 1 ст. 66 ГрК РФ решение о КРТ может быть реализовано либо публично-правовым образованием / уполномоченным лицом, либо лицами, с которыми по итогам торгов заключены договоры о КРТ – частные инвесторы, либо правообладателями (в отсутствие решения о КРТ).

Реализация одного решения о КРТ и уполномоченным лицом, и частными инвесторами ГрК РФ формально не предусмотрена.

Право на получение земельного участка целевым образом (без проведения торгов) в соответствии с пп. 13 п. 2 ст. 39.6 ЗК РФ имеют лица, реализующие КРТ (т. е. либо уполномоченное лицо, либо частные инвесторы).

В отношении частных инвесторов ст. 68 ГрК РФ устанавливает следующие ограничения по привлечению третьих лиц к реализации КРТ:

- А) уступка аренды предоставленных под реализацию КРТ участков не допускается (п. 9 ст. 68 ГрК РФ);
- Б) допускается передача участков в субаренду без согласия арендодателя (п. 12 ст. 69 ГрК РФ);
- В) допускается привлечение третьих лиц для реализации КРТ (с возложением на такое лицо обязательств по выполнению определённого вида или отдельных этапов работ либо по финансированию затрат, связанных с исполнением договора, – т. е. допускается заключение инвестиционных договоров, договоров простого товарищества, договоров подряда и т. п.) (п. 11 ст. 68 ГрК РФ).

Предоставление земельных участков в аренду частным инвесторам в случаях, когда решение о КРТ реализуется уполномоченным лицом, формально ЗК РФ не предусмотрено, хотя очевидно, что практика заинтересована в том, чтобы уполномоченное лицо могло привлекать соинвесторов.

В случаях, когда решение о КРТ реализуется уполномоченным лицом, привлечение частных инвесторов к реализации КРТ путём предоставления каких-либо прав на земельные участки формально возможно следующими способами:

- А) *заключение инвестиционных контрактов (правовая природа – договор подряда / смешанный договор);*

Заключение инвестиционного договора, который по своей правовой природе будет являться договором подряда (т. е. без переоформления прав инвестора на земельный участок). В этом случае застройщиком останется уполномоченное лицо, и это не позволит такому инвестору реализовывать помещения в строящихся объектах с привлечением денежных средств в соответствии с положениями закона № 214-ФЗ¹.

- Б) *уступка права аренды земельного участка*

В соответствии с п. 9 ст. 68 ГрК РФ лицо, заключившее договор о КРТ, не вправе уступать принадлежащее ему право аренды земельного участка (земельных участков), предоставленного для целей КРТ.

При реализации решения о КРТ уполномоченным лицом договор о КРТ не заключается. Поэтому формально запрет на уступку права аренды уполномоченным лицом отсутствует.

Реализация КРТ на основании решения (т. е. без договора о КРТ и предшествующих его заключению торгов) является исключением, поскольку в данном случае реализация осуществляется публично-правовым образованием самостоятельно либо уполномоченным лицом.

¹ Федеральный закон от 30.12.2004 № 214-ФЗ «Об участии в долевом строительстве многоквартирных домов и иных объектов недвижимости и о внесении изменений в некоторые законодательные акты Российской Федерации».

Поэтому полагаем, что уступка права аренды земельного участка частному инвестору без торгов может быть оспорена в соответствии со ст.ст. 10, 168 ГК РФ как совершённая в обход закона. Вместе с тем обращаем внимание на следующее.

В соответствии с п. 5, п. 9 ст. 22 ЗК РФ арендатор (уполномоченное лицо) вправе уступить права и обязанности по договору аренды без согласия арендодателя при условии его уведомления, если иное не установлено федеральным законом.

Таким образом, положения ЗК РФ являются общими нормами и применяются с учётом особенностей, предусмотренных специальными федеральными законами. В данном случае ГрК РФ.

В соответствии с п. 11 ст. 68 ГрК РФ лицо, заключившее договор, вправе привлечь к его исполнению иное лицо (лиц) с возложением на него обязательств по выполнению определённого вида или отдельных этапов работ либо по финансированию затрат, связанных с исполнением договора. За действия (бездействие) привлечённого им лица (лиц) заключившее договор лицо отвечает как за свои собственные действия (бездействие).

Лицо, заключившее договор, вправе передать предоставленный ему для целей комплексного развития территории земельный участок или его часть в субаренду привлечённому к исполнению договора в соответствии п. 11 ст. 68 ГрК РФ лицу или лицам без согласия арендодателя такого земельного участка на срок, не превышающий срок его аренды (п. 12 ст. 68 ГрК РФ).

Судебная практика по применению положений новой главы 10 ГрК РФ по состоянию на текущую дату отсутствует. В связи с чем нельзя исключать, что положения п.п. 11, 12 ст. 68 ГрК РФ будут толковаться буквально.

При буквальном толковании названных положений может быть сделан вывод о том, что так как уполномоченное лицо не заключает договор о КРТ, то положения п.п. 11, 12 ст. 68 ГрК РФ при реализации таким юридическим лицом решения о КРТ не применяются¹.

С учётом изложенного, даже при условии заключения договора уступки права аренды по результатам конкурентных процедур существует риск применения положений п. 7 ст. 69 ГрК РФ (безотносительно того, что реализация КРТ осуществляется на основании решения, без заключения договора о КРТ) и оспаривания такой уступки как совершённой с нарушением закона.

В) передача земельного участка в субаренду

Действующее земельное законодательство не содержит запрет на передачу в субаренду земельных участков, предоставленных арендатору без торгов.

В связи с этим необходимо более подробно остановиться на позиции ФАС, выраженной в письме № I М 7310222 от 02.08.2022 (далее – Письмо ФАС).

В рамках Письма ФАС сформулировано несколько тезисов:

- заключение договора о реализации КРТ с уполномоченным лицом не предусмотрено законодательством и не допускается;
- применение по аналогии п.п. 11, 12 ст.68 ГрК РФ о привлечении третьих лиц к реализации КРТ в случае реализации КРТ на основании решения о КРТ не допускается;
- привлечение третьих лиц к реализации КРТ в таком случае может приводить к созданию условий для преимущественного доступа отдельных лиц и нарушению конкуренции;
- включение условий в договор аренды/субаренды, касающихся исполнения обязательств по созданию инфраструктуры или распределению площадей не допускается.

Полагаем, что при юридической оценке Письма ФАС необходимо учитывать следующее:

- в соответствии с п. 2 ст. 17.1 закона РФ «О защите конкуренции» требования к конкурентным процедурам при предоставлении прав на земельные участки не подлежат применению, так как есть специальное регулирование ЗК РФ. Несмотря на это, ФАС в ряде

¹ Именно такого толкования придерживается ФАС РФ в своём письме № I М 7310222 от 02.08.2022, хотя и делает иные выводы.

случаев вмешивается в вопросы предоставления земельных участков через иное полномочие (контроль за действиями государственных органов, ограничивающими конкуренцию) и для устранения юридического риска претензий ФАС полагаем целесообразным проведение конкурсных процедур отбора субарендатора, что позволит эффективно бороться с аргументом о создании условий для ограничения конкуренции и создании преимущественных условий для кого-либо;

- права и обязанности по КРТ и права и обязанности по договору аренды/субаренды земельного участка являются связанными, но самостоятельными правоотношениями;
- отсутствие в ГрК РФ прямого права на передачу уполномоченным лицом участков в субаренду не свидетельствует о наличии запрета на это, так как вопросы земельных отношений регулируются Земельным кодексом РФ, а ГрК РФ устанавливает лишь особенности отдельных видов договоров аренды. В связи с этим отсутствие специального регулирования вопросов аренды/субаренды в отношении земельных участков, предоставляемых уполномоченному лицу, не означает установление запрета, а наоборот – отсутствие особенностей и применение общих правил и требований Земельного кодекса РФ;
- довод о невозможности включения в договор аренды земельных участков каких-либо дополнительных обязательств не основан на требованиях закона (собственно в Письме ФАС отсутствует нормативная ссылка на запрет) и опровергается существующей правоприменительной и судебной практикой¹. Тем не менее следует учитывать, что возложение каких-либо обязательств на субарендатора не освобождает уполномоченное лицо от самостоятельной обязанности в рамках реализации Решения о КРТ, так как привлечение субарендатора разрешает вопрос о способе достижения целей и задач, установленных Решением о КРТ, но не влияет на обязанное лицо перед публичным субъектом;
- с учётом того, что законодательством не предусмотрено установление ограничений правоспособности юридического лица, которое было назначено уполномоченным лицом, позиция ФАС о недопустимости привлечения третьих лиц для реализации решения о КРТ не соответствует ГК РФ. Отдельно стоит отметить, что в главе 10 ГрК РФ нет какого-либо специального регулирования возможности «привлечения третьих лиц», а так как в терминах гражданского законодательства такое «привлечение третьих лиц к реализации решения о КРТ» означает заключение каких-либо видов гражданско-правовых сделок, то ограничение этого права должно следовать из ограничений по Уставу (например, ограничения для государственных учреждений и т. п.) либо из прямого указания закона, однако такие ограничения отсутствуют.

В связи с вышеизложенным полагаем, что заключение договора субаренды с применением конкурсных процедур для целей реализации решения о КРТ при сохранении за уполномоченным лицом публично-правовых обязательств перед публичным субъектом и регулировании отношений с субарендатором путём возложения гражданско-правовых обязательств на субарендатора не будет являться нарушением требований главы 10 ГрК РФ.

При этом с учётом того, что по общему правилу земельный участок предоставляется в аренду без торгов лицу, реализующему КРТ, по итогам конкурентной процедуры (торгов на право заключения договора о КРТ), передачу земельного участка уполномоченным лицом в субаренду частному инвестору целесообразно осуществлять по результатам конкурентной процедуры².

¹ Например, закон Санкт-Петербурга от 17.06.2004 № 282-43 «О порядке предоставления объектов недвижимости, находящихся в собственности Санкт-Петербурга, для строительства и реконструкции» прямо предусматривает заключение договоров аренды на инвестиционных условиях при предоставлении участков под строительство.

² Аналогичная ситуация в настоящее время наблюдается при передаче в субаренду государственного имущества (нежилых помещений) – судебная и правоприменительная практика полагает, что передача в субаренду государственного имущества должно осуществляться на конкурсной основе.

ОФОРМЛЕНИЕ ПРАВ НА ЗЕМЛЮ

2.1. ТРЕБОВАНИЯ К ПРАВАМ НА ЗЕМЛЮ ДЛЯ ЗАСТРОЙЩИКА: ВИД ПРАВА, ФОРМУЛИРОВКА РАЗРЕШЁННОГО ВИДА ИСПОЛЬЗОВАНИЯ

Оформление прав на землю для застройщика

Строительство предполагает необходимость наличия определённых прав застройщика на земельный участок, а также установление в отношении участка соответствующего правового режима.

Для того чтобы начать строительство, застройщик должен обладать земельным участком на каком-либо праве.

ЗК РФ делит права на землю на две категории:

- 1) собственность (глава III ЗК РФ);
- 2) прочие права (главы IV, V ЗК РФ):
 - ограниченное пользование чужими земельными участками (сервитут, публичный сервитут);
 - аренда земельных участков;
 - постоянное бессрочное пользование;
 - безвозмездное пользование земельными участками.

Собственность подразумевает наибольший объём правомочий в отношении земельного участка в части пользования и распоряжения им, включая застройку. Собственник земельного участка ограничен только публично-правовыми ограничениями, такими как правовой режим земель, который в соответствии с п. 2 ст. 7 ЗК РФ определяется исходя из категории земель и вида разрешённого использования.

Из прочих прав на землю для застройщика, прежде всего, представляет интерес аренда земельных участков. По умолчанию арендатор может передавать земельный участок в субаренду, просто уведомив арендодателя (п. 6 ст. 22 ЗК РФ). Если речь идёт об аренде государственной или муниципальной земли, то в случае заключения договора на срок более 5 лет по общему правилу арендатор может передать свои права и обязанности по договору третьему лицу без согласия арендодателя (но с уведомлением последнего). Очевидно, аренда является весьма гибким титулом, удобным для оформления прав на строительство.

При аренде земли для строительства принципиально важно наличие разрешения собственника на застройку земельного участка. Чаще всего такое согласие сформулировано в качестве цели предоставления земельного участка, например, «для строительства торгового центра», но иногда просто присутствует в форме какого-либо из пунктов договора аренды (с правом застройки/строительства объектов капитального строительства).

Необходимость получения согласия собственника на застройку основывается на следующих нормах. В соответствии с п. 1 ст. 209 ГК РФ собственнику принадлежат права владения, пользования и распоряжения своим имуществом. Исходя из п. 1 ст. 606 ГК РФ, по договору аренды арендодатель обязуется предоставить арендатору имущество за плату во временное владение и пользование или во временное пользование. Кроме того, согласно п. 1 ст. 615 ГК РФ арендатор обязан пользоваться арендованным имуществом в соответствии с условиями договора аренды, а если такие условия в договоре не определены – в соответствии с назначением имущества. Таким образом, даже если считать застройку участка его использованием (хотя это, конечно, распоряжение), арендатор не может построить участок, если такое право не будет предоставлено ему договором.

Следует также помнить, что п. 3 ст. 2 закона¹ о введении в действие Земельного кодекса РФ предусмотрена возможность в городах с населением свыше 3 (трёх) миллионов человек устанавливать при приватизации земельных участков запрет на строительство, реконструкцию зданий, строений, сооружений, расположенных на соответствующем земельном участке, который может быть снят за плату в пределах до 80% от кадастровой стоимости участка. Порядок установления и снятия запрета на строительство устанавливается законами субъектов РФ.

Исходя из п. 1 ст. 222 ГК РФ, самовольной постройкой являются здание, сооружение или другое строение, возведённые, созданные на земельном участке, не предоставленном в установленном порядке, или на земельном участке, разрешённое использование которого не допускает строительства на нём данного объекта, либо возведённые, созданные без получения на это необходимых в силу закона согласований, разрешений или с нарушением градостроительных и строительных норм и правил, если разрешённое использование земельного участка, требование о получении соответствующих согласований, разрешений и (или) указанные градостроительные и строительные нормы и правила установлены на дату начала возведения или создания самовольной постройки и являются действующими на дату выявления самовольной постройки. Под наличием необходимых разрешений, речь о которых идёт в данном разделе, следует понимать не только разрешение на строительство, но и согласие собственника участка на его застройку.

Таким образом, даже если земельный участок был предоставлен застройщику в аренду и правовой режим земли допускает строительство, возведённое строение может быть признано самовольной постройкой, если собственник в договоре не выразил своего согласия на застройку участка².

При этом необходимо обратить отдельное внимание, что формулировка о цели предоставления участка в аренду должна быть максимально чёткой. Так, если в договоре указана цель «для строительства многоквартирного дома», то, очевидно, речь идёт о капитальном строительстве. Если же цель предоставления участка сформулирована как «размещение магазина», то арендодатель, возможно, имеет в виду временную постройку, в то время как арендатор намерен возвести объект капитального строительства и получить впоследствии соответствующие права на земельный участок.

Необходимо понимать, что разрешённое договором использование участка может быть более узким, чем разрешённое использование, установленное градостроительным регламентом. Застройщик не может произвольно выбирать вид разрешённого использования из предусмотренных регламентом без согласия собственника участка. Использование участка не по назначению, предусмотренному договором аренды, является основанием для расторжения договора

¹ Федеральный закон от 25.10.2001 № 137-ФЗ (ред. от 27.12.2019) «О введении в действие Земельного кодекса Российской Федерации».

² П. 20 «Обзора судебной практики по делам, связанным с самовольным строительством», утверждённого Президиумом Верховного Суда РФ 16.11.2022. «Обзор судебной практики по делам, связанным с самовольным строительством», утверждённый Президиумом Верховного Суда РФ 19.03.2014.

и взыскания с застройщика убытков (п. 3 ст. 615 ГК РФ). Договорные ограничения основываются не на нормах земельного и градостроительного законодательства, а на п. 1 ст. 615 ГК РФ и согласии сторон на определённое использование участка, выраженном в договоре.

В данный момент ведётся разработка поправок в блок вещных прав ГК РФ. Одним из новых вещных прав предлагается сделать право застройки (суперфиций). Часть юридического сообщества полагает, что введение такого права позволило бы снять часть внутренних противоречий «строительной» аренды. Другая же часть полагает, что имеющаяся на данный момент конструкция вполне эффективна и с небольшими поправками сможет обеспечить нужды застройщиков и органов власти.

Продолжая анализировать «прочие права», хотелось бы отметить, что публичный сервитут для строительства в частных интересах непригоден, поскольку он возникает не по волеизъявлению застройщика, а только в силу необходимости обеспечения интересов государства, местного самоуправления или местного населения. Перечень конкретных целей установления публичных сервитутов содержится в п. 4 ст. 23 и ст. 39.37 ЗК РФ, и туда входит строительство лишь объектов федерального, регионального и местного значения.

Между тем земельное законодательство предусматривает возможность установления частного сервитута для целей строительства – сервитут для строительства линейных объектов, не препятствующих разрешённому использованию земельного участка. Особое внимание следует обратить на то, что в соответствии с п. 4 ст. 39.25 ЗК РФ сервитут, установленный в отношении государственного или муниципального участка на срок до трёх лет, может не проходить кадастровый учёт и отсутствовать в ЕГРН.

Продолжая анализ возможных видов прав на участок, необходимо вспомнить о праве постоянного (бессрочного) пользования. Государственная или муниципальная земля предоставляется на этом праве только следующим лицам:

- 1) органам государственной власти и органам местного самоуправления;
- 2) государственным и муниципальным учреждениям (бюджетным, казённым, автономным);
- 3) казённым предприятиям;
- 4) центрам исторического наследия президентов РФ, прекративших исполнение своих полномочий.

При этом предоставление участков данным лицам на иных правах запрещается за исключением отдельных случаев (п. 4 ст. 39.9 ЗК РФ).

Очевидно, такой перечень субъектов этого права делает его неактуальным для частных инвестиций, однако бюджетное строительство работает именно в этих условиях.

Помимо этого, земельный участок может быть предоставлен на праве безвозмездного пользования. Перечень случаев предоставления участка на таком праве предусмотрен ст. 39.10 ЗК РФ и является исчерпывающим. Применительно к строительству земельные участки могут быть предоставлены в безвозмездное пользование:

- 1) гражданам для индивидуального жилищного строительства, ведения личного подсобного хозяйства в отдельных случаях;
- 2) религиозным организациям для размещения зданий, сооружений религиозного или благотворительного назначения на срок до десяти лет;
- 3) лицам, которые выиграли государственные торги на право постройки объектов в соответствии с законом № 44-ФЗ¹, законом № 275-ФЗ² на срок исполнения соответствующего контракта;
- 4) некоммерческим организациям, созданным гражданами, для ведения огородничества или садоводства на срок не более чем пять лет;

¹ Закон РФ от 05.04.2013 № 44-ФЗ «О контрактной системе в сфере закупок товаров, работ, услуг для обеспечения государственных и муниципальных нужд».

² Закон РФ от 29.12.2012 № 275-ФЗ «О государственном оборонном заказе».

- 5) некоммерческим организациям, созданным гражданами, в целях жилищного строительства в случаях и на срок, которые предусмотрены федеральными законами;
- 6) некоммерческим организациям, предусмотренным законом субъекта РФ и созданным субъектом РФ, в целях жилищного строительства для обеспечения жилыми помещениями отдельных категорий граждан, определённых федеральным законом, указом Президента РФ, нормативным правовым актом Правительства РФ, законом субъекта РФ, в целях строительства указанных жилых помещений на период осуществления данного строительства;
- 7) лицам, относящимся к коренным малочисленным народам Севера, Сибири и Дальнего Востока РФ, и их общинам в местах традиционного проживания и традиционной хозяйственной деятельности для размещения зданий, сооружений, необходимых в целях сохранения и развития традиционного образа жизни, хозяйственной деятельности и промыслов коренных малочисленных народов Севера, Сибири и Дальнего Востока РФ, на срок не более чем десять лет;
- 8) некоммерческим организациям для осуществления строительства и (или) реконструкции объектов капитального строительства на таких земельных участках полностью за счет средств, полученных в качестве субсидии из федерального бюджета, на срок строительства и (или) реконструкции данных объектов капитального строительства.

Очевидно, применительно к получению государственной или муниципальной земли для строительства основным правом является аренда, полученная по результатам аукциона.

2.2. ОБЩАЯ ПРОЦЕДУРА ПРЕДОСТАВЛЕНИЯ ПРАВ НА ЗЕМЕЛЬНЫЙ УЧАСТОК, НАХОДЯЩИЙСЯ В ГОСУДАРСТВЕННОЙ СОБСТВЕННОСТИ

Предоставление участков в собственность

В соответствии с п. 2 ст. 39.1 ЗК РФ продажа находящихся в государственной или муниципальной собственности земельных участков, в соответствии с основным видом разрешённого использования которых предусмотрено строительство зданий, сооружений, не допускается, за исключением случаев:

- 1) предоставления их в собственность без проведения торгов;
- 2) предоставления в собственность для ИЖС, ЛПХ в границах населённого пункта, садоводства, дачного хозяйства, крестьянского (фермерского) хозяйства.

Таким образом, основным титулом, на который можно претендовать для застройки земельного участка, является аренда. Это объясняется желанием государственных органов контролировать сроки строительства. Если земельный участок в собственности, то, застраивая его, застройщик может руководствоваться только экономическими факторами, допустим, приостановить проект при наступлении экономического кризиса или вовсе не использовать участок, ожидая изменений рынка. При нарушении сроков строительства, согласованных сторонами в договоре аренды, застройщик будет выплачивать арендодателю неустойку или вовсе лишится прав на земельный участок и незавершённый объект (ст. 239.1 ГК РФ).

Исходя из п. 1 ст. 39.3 ЗК РФ, по общему правилу продажа земельных участков в собственность осуществляется на аукционе, за исключением закрытого перечня случаев, установленных п. 2 ст. 39.3 ЗК РФ.

Необходимо отметить, что ст. 39.5 ЗК РФ также предусматривает закрытый перечень случаев, когда земельные участки предоставляются в собственность бесплатно. Для целей строительства

представляет интерес только бесплатное предоставление земельного участка, образованного в границах застроенной территории, в отношении которой заключён договор о её развитии, лицу, с которым заключён этот договор¹.

Предоставление участков в аренду

Земельные участки предоставляются в аренду также по итогам аукциона (п. 1 ст. 39.6 ЗК РФ), за исключением закрытого перечня случаев, о которых будет более подробно сказано позже.

Большим плюсом недавних изменений в ЗК РФ стало установление предельных сроков аренды земельного участка. Раньше участок мог не застраиваться годами, а бесконечные продления сроков приводили к «замораживанию» территорий.

Теперь же п. 8 ст. 39.8 ЗК РФ предусматривает предельные сроки аренды земли, которые приведены в таблице 23.

Таблица 23. ПРЕДЕЛЬНЫЕ СРОКИ ДОГОВОРА АРЕНДЫ ЗЕМЕЛЬНОГО УЧАСТКА

| № | Цель | Предельный срок |
|----|---|--|
| 1 | Для строительства, реконструкции зданий, сооружений, за исключением отдельных случаев | 3–10 лет |
| 2 | Для размещения линейных объектов | 49 лет |
| 3 | ИЖС, ЛПХ в границах населённого пункта | 20 лет |
| 5 | Для завершения объекта незавершённого строительства | 3 года |
| 6 | Если заключено концессионное соглашение, соглашение о государственно-частном партнёрстве, соглашение о муниципально-частном партнёрстве | срок действия соглашения |
| 7 | Если заключён договор об освоении территории в целях строительства и эксплуатации наёмных домов коммерческого использования | срок действия договора |
| 8 | Если строительство наёмного дома осуществляет некоммерческая организация, созданная субъектом РФ или муниципальным образованием | срок, определённый законом субъекта РФ |
| 9 | Для сельскохозяйственного производства (за исключением строки 10 настоящей таблицы) | 3–49 лет |
| 10 | Если участок предоставлен гражданину для сенокосения, выпаса сельскохозяйственных животных, ведения огородничества | 3 года |
| 11 | Собственнику здания, строения, расположенного на данном участке | 49 лет |
| 12 | Если предоставляется земельный участок, образованный из исходного земельного участка (за исключением КРТ) | срок действия договора |
| 13 | Для КРТ в случае предоставления земельного участка лицу, с которым заключён данный договор | срок действия договора |
| 14 | Если предоставляется участок взамен участка, изъятого для государственных или муниципальных нужд | срок, не превышающий оставшегося срока действия договора |

¹ Предоставление земельных участков в собственность бесплатно по указанному основанию допускается п. 5 ст. 18 Федерального закона от 30.12.2020 № 494-ФЗ «О внесении изменений в Градостроительный кодекс Российской Федерации и отдельные законодательные акты Российской Федерации в целях обеспечения комплексного развития территорий» (далее – закон № 494-ФЗ) в целях реализации договоров о развитии застроенных территорий, договоров о комплексном освоении территории, договоров о комплексном развитии территории, договоров об освоении территории в целях строительства стандартного жилья, договоров о комплексном освоении территории в целях строительства стандартного жилья, заключённых в соответствии с ГрК РФ (в редакции, действовавшей до дня вступления в силу закона № 494-ФЗ).

| № | Цель | Предельный срок |
|----|--|--|
| 15 | Для проведения работ, связанных с использованием недрами | срок, превышающий не более чем на два года срок действия лицензии на пользование недрами |
| 16 | Предоставление земельного участка, зарезервированного для государственных и муниципальных нужд | срок, не превышающий срока резервирования земельного участка |
| 17 | Для реализации инвестиционного проекта в соответствии с инвестиционной декларацией резидента зоны территориального развития | срок реализации инвестиционного проекта |
| 18 | Для осуществления деятельности, предусмотренной решением о предоставлении водных биологических ресурсов в пользование, договором о предоставлении рыбопромыслового участка или договором пользования водными биологическими ресурсами | срок действия решения/договора |
| 19 | Для осуществления деятельности, предусмотренной договором пользования рыбноводным участком | срок действия договора |
| 20 | Для реализации участником свободной экономической зоны на территориях Республики Крым и города федерального значения Севастополя договора об условиях деятельности в свободной экономической зоне, заключённого в соответствии с законом от 29 ноября 2014 года № 377-ФЗ (далее – закон № 377-ФЗ) ⁽¹⁾ | срок реализации договора |
| 21 | Для предоставления участка лицу, с которым заключено охотхозяйственное соглашение | срок действия охотхозяйственного соглашения |
| 22 | Для предоставления земельного участка юридическому лицу, созданному РФ или субъектом РФ ⁽²⁾ и обеспечивающему в соответствии с ГрК РФ реализацию решения о КРТ | срок реализации решения о КРТ |
| 23 | Для реализации масштабного инвестиционного проекта (МИП) | срок реализации МИП |

(1) Федеральный закон от 21.11.2014 № 377-ФЗ «О развитии Республики Крым и города федерального значения Севастополя и свободной экономической зоне на территориях Республики Крым и города федерального значения Севастополя».

(2) С 01.03.2023 (в связи с вступлением в силу соответствующих норм Федерального закон от 07.10.2022 № 385-ФЗ «О внесении изменений в Земельный кодекс Российской Федерации и признании утратившей силу части 7 статьи 34 Федерального закона «О внесении изменений в Земельный кодекс Российской Федерации и отдельные законодательные акты Российской Федерации») указание на то, что юридическое лицо, обеспечивающее реализацию решения о КРТ, должно быть создано РФ или субъектом РФ исключается из пп. 13 п. 2 ст. 39.6, пп. 8.4 п. 8 ст. 39.8 ЗК РФ.

Ранее, федеральным законом от 14.07.2022 № 350-ФЗ «О внесении изменений в Градостроительный кодекс Российской Федерации и отдельные законодательные акты Российской Федерации» в пп. 6 п. 3 ст. 33 ГрК РФ были внесены изменения, согласно которым реализация решения о КРТ может быть поручена юридическому лицу, в уставном (складочном) капитале которого доля субъекта РФ, муниципального образования составляет более 50 процентов, или дочерним обществом, в уставном (складочном) капитале которого более 50 процентов долей принадлежит такому юридическому лицу (т. е. не только юридическому лицу со 100 % публичным участием).

Необходимо отметить, что закон определяет не только максимальные сроки предоставления участков в аренду, но и в некоторых случаях минимальные сроки.

Так, п. 9 ст. 39.8 ЗК РФ определяет, что в случае предоставления земельного участка, в соответствии с основным ВРИ которого предусмотрено строительство зданий, сооружений, в аренду на аукционе (за исключением предоставления в собственность для ИЖС, ЛПХ в границах населённого пункта, садоводства, дачного хозяйства, крестьянского (фермерского) хозяйства), договор заключается на срок, превышающий в два раза срок, установленный для выполнения инженерных изысканий, осуществления архитектурно-строительного проектирования и строительства зданий, сооружений.

При этом если в соответствии с основными ВРИ земельного участка предусмотрено строительство нескольких зданий, сооружений, договор аренды такого земельного участка заключа-

ется исходя из наибольшего срока, установленного для таких зданий, сооружений в соответствии с положениями настоящего пункта.

В соответствии с Приказом Минстроя России от 15.05.2020 № 264/пр¹ такой срок определяется в зависимости от срока, необходимого для выполнения инженерных изысканий, осуществления архитектурно-строительного проектирования и строительства зданий, сооружений, определённый в зависимости от площади объекта капитального строительства, и рассчитывается согласно приложению к Приказу Минстроя России от 15.05.2020 № 264/пр.

Максимальный срок установлен для комплекса зданий и составляет 79 месяцев.

Если же в отношении расположенных на участке здания, сооружения, объекта незавершённого строительства принято решение о сносе самовольной постройки или её приведении в соответствие с предельными параметрами разрешённого строительства, срок договора аренды земельного участка устанавливается также с учётом срока, необходимого для осуществления сноса самовольной постройки или реконструкции в целях её приведения в соответствие с установленными требованиями.

Продолжая обсуждение вопроса о сроках договора аренды, нельзя не упомянуть п. 15 ст. 39.8 ЗК РФ, согласно которому арендатор земельного участка, находящегося в государственной или муниципальной собственности, не имеет преимущественного права на заключение на новый срок договора аренды такого земельного участка без проведения торгов.

При этом необходимо учитывать, что для проведения торгов прежнему арендатору необходимо освободить участок от некапитальных построек, которые он размещал в рамках договора аренды, и только потом, если он выиграет торги, вернуть данные постройки на место. Единственное послабление для этого случая указывается в информации Минэкономразвития России², согласно п. 11 которой на отношения по аренде земельных участков распространяется п. 2 ст. 621 ГК РФ.

Иными словами, если арендатор продолжает пользоваться земельным участком после истечения срока договора при отсутствии возражений со стороны арендодателя, договор считается возобновлённым на тех же условиях на неопределённый срок.

Также законодатель урегулировал ситуацию с объектами незавершённого строительства на арендованных земельных участках.

Раньше застройщик арендованного у города земельного участка, если он не успел возвести строение в пределах срока договора аренды, как правило, мог всё равно зарегистрировать право собственности на такой недострой.

В этом ему помогали разъяснения Пленума ВАС РФ. Согласно п. 24 Постановления Пленума ВАС РФ от 17.11.2011 № 73³ отказ в регистрации права собственности на объект незавершённого строительства только на основании того, что срок аренды земельного участка, на котором был возведён объект незавершённого строительства, истёк, противоречит закону.

Между тем после окончания договора аренды земельного участка и регистрации права собственности застройщика на объект незавершённого строительства возникала патовая ситуация, в которой застройщик становился вечным пользователем землёй фактически без права её выкупить, а публичный субъект никак не мог передать незавершённый объект другому застройщику или сделать с ним что-либо ещё, поскольку этот объект находился в собственности застройщика. Для того чтобы подобные ситуации больше не возникали, законодатель внёс в ГК РФ поправки, устанавливающие новое основание для прекращения права собственности. Согласно ст. 239.1 ГК РФ в случае прекращения действия договора аренды земельного участка, находящегося в государственной или муниципальной собственности и предоставленного по результатам аукцио-

¹ Приказ Минстроя России от 15.05.2020 № 264/пр «Об установлении срока, необходимого для выполнения инженерных изысканий, осуществления архитектурно-строительного проектирования и строительства зданий, сооружений, в целях расчёта срока договора аренды земельного участка, находящегося в государственной или муниципальной собственности».

² Ответы на часто задаваемые вопросы по реализации положений Федерального закона от 23.06.2014 № 171-ФЗ «О внесении изменений в Земельный кодекс Российской Федерации и отдельные законодательные акты Российской Федерации».

³ Постановление Пленума ВАС РФ от 17.11.2011 № 73 «Об отдельных вопросах практики применения правил Гражданского кодекса Российской Федерации о договоре аренды».

на, объекты незавершённого строительства, расположенные на таком земельном участке, могут быть изъяты у собственника по решению суда путём продажи с публичных торгов.

Единственным способом защиты застройщика в такой ситуации является доказывание того, что нарушение срока строительства объекта связано с действиями (бездействием) органов государственной власти, органов местного самоуправления или лиц, осуществляющих эксплуатацию сетей инженерно-технического обеспечения, к которым должен быть подключён (технологически присоединён) объект (п. 3 ст. 239.1 ГК РФ).

Исходя из п. 5 ст. 39.6 ЗК РФ, предоставление земельного участка с незавершённым строительством объектом для завершения работ в отношении такого объекта осуществляется однократно без проведения торгов:

- 1) новому собственнику объекта незавершённого строительства, который приобрёл право собственности на торгах на срок, определяемый в соответствии с приказом Минстроя России от 15.05.2020 № 264/пр;
- 2) прежнему собственнику объекта на срок до трёх лет (пп. 6 п. 8 ст. 39.8 ЗК РФ) в одном из следующих случаев:
 1. уполномоченные органы в течение 6 месяцев после прекращения договора не обратились в суд с требованием об изъятии объекта;
 2. суд отказал в удовлетворении указанного выше требования;
 3. если в торгах на право собственности на недостроенный объект никто не изъявил желания поучаствовать.

Необходимо отметить, что, согласно п. 33 ст. 34 закона РФ от 23.06.2014 № 171-ФЗ «О внесении изменений в Земельный кодекс Российской Федерации и отдельные законодательные акты Российской Федерации» (далее – закон № 171-ФЗ), положения ст. 239.1 ГК РФ не будут распространяться на случаи, когда договор аренды был заключён до 01.03.2015.

Таким образом, если застройщик заключил договор аренды до указанного дня и договор прекратился до завершения строительства, ему дадут однократную возможность достроить объект в течение трёх лет.

Вместе с тем даже включение в ГК РФ ст. 239.1 ГК РФ не исключает возможности возникновения все той же патовой ситуации в случае, когда земельный участок после 01.03.2015 однократно уже был предоставлен собственнику объекта незавершённого строительства для окончания его строительства сроком на три года, но не был достроен в указанный срок. При этом публичный собственник спорного земельного участка не воспользовался правом на обращение в суд с иском об изъятии объекта незавершённого строительства путем продажи с публичных торгов в течение шести месяцев со дня истечения срока действия заключенного после 01.03.2015 договора аренды указанного земельного участка, на котором расположен этот объект, либо в удовлетворении такого требования было отказано по основаниям, предусмотренным п. 3 ст. 239.1 ГК РФ.

Споры, в которых имели место названные обстоятельства, стали предметом рассмотрения Верховного Суда РФ в 2022 году. В обоих случаях, отменяя судебные акты нижестоящих судов, которыми было отказано в удовлетворении требований заявителя о признании незаконным отказа в повторном (после 01.03.2015) предоставлении земельного участка в аренду для завершения строительства объекта незавершённого строительства сроком на три года, Верховный Суд РФ указал на недопустимость возникающей при подобных отказах неопределённости судьбы объекта незавершённого строительства и земельного участка, на котором он расположен, с момента истечения срока действия заключённого ранее в отношении него договора аренды, возникновении рисков нарушения имущественных прав собственника, что не согласуется с требованиями поддержания доверия к закону и стабильности гражданских правоотношений¹.

Отметим, что особые случаи продления срока действия договоров аренды независимо от оснований их заключения и наличия или отсутствия задолженности по арендной плате были

¹ Определение Судебной коллегии по экономическим спорам Верховного Суда Российской Федерации от 05.07.2022 № 308-ЭС22-3699, Кассационное определение Судебной коллегии по административным делам Верховного Суда Российской Федерации от 19.01.2022 № 19-КАД21-17-К5.

предусмотрены Федеральным законом от 08.06.2020 № 166-ФЗ¹ и Федеральным законом от 14.03.2022 № 58-ФЗ (далее – закон № 58-ФЗ)².

В соответствии с антикризисными мерами в условиях COVID-19 и антикризисными мерами 2022 года арендаторы земельных участков получили право путём подачи заявления в срок до 01.03.2021 и до 01.03.2023 потребовать заключения дополнительного соглашения к договору аренды, предусматривающего увеличение срока действия договора аренды на срок до трёх лет.

Для реализации арендатором данного права на дату его обращения с соответствующим заявлением должны быть соблюдены следующие условия: срок действия договора аренды земельного участка не истёк либо арендодателем не заявлено в суд требование о расторжении данного договора аренды; у уполномоченного органа отсутствует информация о выявленных в рамках государственного земельного надзора и неустранённых нарушениях законодательства РФ при использовании такого земельного участка³.

Формирование участка для его предоставления

Новая редакция ЗК РФ содержит простую и понятную схему формирования земельных участков. Решение об образовании участка для последующего предоставления может быть принято как по инициативе государственных (муниципальных) органов (п. 3 ст. 39.11 ЗК РФ), так и по инициативе самих заинтересованных в предоставлении участка лиц (п. 4 ст. 39.11 ЗК РФ). Для удобства продемонстрируем процедуру формирования земельного участка для последующего предоставления, инициированную заинтересованным лицом, в виде таблицы (см. таблицу 24).

Таблица 24. ПРОЦЕДУРА ФОРМИРОВАНИЯ ЗЕМЕЛЬНОГО УЧАСТКА ПО ИНИЦИАТИВЕ ЗАЯВИТЕЛЯ ДЛЯ ПОСЛЕДУЮЩЕГО ПРЕДОСТАВЛЕНИЯ⁴

| Порядок действий | Цель | Пояснение |
|------------------|---|------------------------|
| 1 | Разработка схемы расположения ЗУ (если нет проекта межевания) | Выполняется заявителем |

¹ Федеральный закон от 08.06.2020 № 166-ФЗ «О внесении изменений в отдельные законодательные акты Российской Федерации в целях принятия неотложных мер, направленных на обеспечение устойчивого развития экономики и предотвращение последствий распространения новой коронавирусной инфекции» (далее – Антикризисные меры в условиях COVID-19).

² Федеральный закон от 14.03.2022 № 58-ФЗ «О внесении изменений в отдельные законодательные акты Российской Федерации» принят в связи с пакетом антикризисных мер, реализуемых в 2022 году для обеспечения устойчивого экономического развития в условиях санкционного давления со стороны иностранных государств (далее – антикризисные меры – 2022).

³ Реализация права на продление срока действия договора аренды, предоставленным нормами антикризисных мер в условиях COVID-19, ставилась в зависимость ещё от одного дополнительного условия. Таким правом могли воспользоваться только арендаторы по договорам аренды земельных участков, заключенным до принятия в 2020 году органом государственной власти субъекта РФ в соответствии со ст. 11 Федерального закона от 21.12.1994 № 68-ФЗ «О защите населения и территорий от чрезвычайных ситуаций природного и техногенного характера» (в редакции Федерального закона от 08.06.2020 № 166-ФЗ) решения о введении режима повышенной готовности или чрезвычайной ситуации на территории субъекта РФ.

⁴ Согласно пп. 1 п. 4 ст. 39.11 ЗК РФ подготовка заинтересованными в предоставлении земельного участка гражданином или юридическим лицом схемы расположения земельного участка не допускается в случае образования земельного участка из земель или земельных участков, расположенных в границах субъектов Российской Федерации – городов федерального значения Москвы, Санкт-Петербурга, Севастополя или в границах населённых пунктов.

Если требуемый заинтересованному лицу участок уже обозначен в проекте межевания, то можно сразу переходить к проведению кадастровых работ, минуя стадию согласования схемы размещения участка. Необходимо обратить внимание, что, если испрашиваемый участок находится на территории, в отношении которой был утверждён проект межевания, но в данном проекте границы нужного участка не отражены, заявитель не сможет сформировать участок с помощью согласования схемы размещения участка. Ему придётся вносить изменения в проект межевания, которые позволят определить необходимые границы. Такой вывод можно сделать из п. 2 ст. 11.3, п.п. 5, 16 ст. 11.10 ЗК РФ.

Кроме того, такой позиции придерживается Минэкономразвития РФ (п. 34 информации Минэкономразвития России «Ответы на часто задаваемые вопросы по реализации положений Федерального закона от 23.06.2014 № 171-ФЗ «О внесении изменений в Земельный кодекс Российской Федерации и отдельные законодательные акты Российской Федерации»).

| Порядок действий | Цель | Пояснение |
|------------------|---|---|
| 2 | Решение о предварительном согласовании | Выполняется органом власти в течение тридцати дней ⁽¹⁾ |
| 3 | Кадастровые работы | Выполняются кадастровым инженером по договору с заявителем в предусмотренный договором срок |
| 4 | Кадастровый учёт | Выполняется Росреестром в течение 7 рабочих дней |
| 5 | Обращение с заявлением о проведении аукциона / предоставлении без аукциона | Выполняется заявителем |
| 6 | Регистрация прав на земельный участок (за исключением участков, собственность на которые не разграничена) | Выполняется органом власти (срок не установлен). Сама процедура регистрации занимает 7 рабочих дней |
| 7 | Получение информации о возможности подключения (технологического присоединения) объектов капитального строительства к сетям инженерно-технического обеспечения (за исключением сетей электроснабжения) (если обязательно) | Выполняется органом власти. Срок предоставления информации со стороны правообладателей сетей составляет 5 рабочих дней ⁽²⁾ |
| 8 | Принятие решения о проведении аукциона | Выполняется органом власти в течение двух месяцев с момента получения заявления о проведении аукциона |

(1) В 2022 и 2023 годах в соответствии с пп. «в» п. 1 Постановления Правительства РФ от 09.04.2022 № 629 срок принятия решения о предварительном согласовании, либо отказе в предварительном согласовании не должен превышать 14 календарных дней.

С 01.03.2023 (в связи с вступлением в силу соответствующих норм Федерального закона от 05.12.2022 № 509-ФЗ «О внесении изменений в Земельный кодекс Российской Федерации и статью 3.5 Федерального закона «О введении в действие Земельного кодекса Российской Федерации» указанный срок устанавливается в 20 календарных дней.

(2) П.п. 7, 7.1 ст. 57.3 ГрК РФ.

Предоставление земельных участков без проведения торгов

Порядок предоставления земельных участков без проведения торгов установлен ст. 39.14 ЗК РФ. Отметим, что указанный порядок применим вне зависимости от основания, по которому лицо вправе претендовать на получение земельного участка без проведения торгов и получаемого права за отдельными исключениями, прямо установленными в п. 7 ст. 39.14 ЗК РФ:

- 1) предоставление земельных участков в собственность граждан бесплатно (согласно ст. 39.19 ЗК РФ);
- 2) в случае признания аукциона несостоявшимся (применяются правила аукционной документации);
- 3) заключение договора мены земельного участка; предоставление земельных участков в безвозмездное пользование в виде служебных наделов по решению организации, которой земельный участок предоставлен в постоянное (бессрочное) пользование;
- 4) предоставление земельных участков в безвозмездное пользование в виде служебных наделов по решению организации, которой земельный участок предоставлен в постоянное (бессрочное) пользование;
- 5) заключение договора аренды земельного участка, предназначенного для освоения территории в целях КРТ;
- 6) заключение договора аренды земельного участка, предназначенного для освоения территории в целях строительства и эксплуатации наёмного дома коммерческого использования или для освоения территории в целях строительства и эксплуатации наёмного дома социального использования;

- 7) в случае предоставления земельных участков гражданам в безвозмездное пользование, аренду, собственность в соответствии с законом от 01.05.2016 № 119-ФЗ (далее – закон № 119-ФЗ).

В отношении отдельных оснований предоставления прав на участок могут устанавливаться особенности¹.

Также законом № 58-ФЗ (а рамках антикризисных мер – 2022) в 2022 и 2023 годах Правительству РФ предоставлено право устанавливать особенности предоставления земельных участков, находящихся в государственной или муниципальной собственности, в том числе дополнительно определять случаи предоставления таких земельных участков без проведения торгов и сокращать сроки предоставления таких земельных участков².

В случае, если в соответствии с ЗК РФ допускается предоставление земельного участка лицу в собственность или в аренду без проведения торгов, вид права, на котором предоставляется такой земельный участок, выбирает заявитель.

Порядок предоставления земельного участка (если земельный участок образован и не требуется уточнение его границ) выглядит следующим образом:

- 1) подача в уполномоченный орган гражданином или юридическим лицом заявления³ о предоставлении земельного участка с указанием основания и вида испрашиваемого права (рассмотрение в срок не более 30 дней⁴);
- 2) подготовка проекта договора купли-продажи, договора аренды земельного участка или договора безвозмездного пользования земельным участком в трёх экземплярах и их подписание и направление для подписания заявителю⁵;

¹ Например, при предоставлении гражданам для ИЖС, ведения личного подсобного хозяйства в границах населённого пункта, садоводства, дачного хозяйства, гражданам и крестьянским (фермерским) хозяйствам для осуществления крестьянским (фермерским) хозяйством его деятельности, а также при предоставлении земельных участков, находящихся в федеральной собственности или земельных участков, государственная собственность на которые не разграничена, в соответствии с Федеральным законом от 17.07.2009 № 145-ФЗ «О государственной компании «Российские автомобильные дороги» и о внесении изменений в отдельные законодательные акты Российской Федерации».

² В рамках реализации таких полномочий Правительством РФ принято Постановление от 09.04.2022 № 629 «Об особенностях регулирования земельных отношений в Российской Федерации в 2022 и 2023 годах».

Названным постановлением в числе прочего, помимо случаев, предусмотренных ЗК РФ, предусмотрена возможность предоставления в 2022 и 2023 годах в аренду без проведения торгов земельных участков, находящихся в государственной или муниципальной собственности, гражданам РФ или российским юридическим лицам в целях осуществления деятельности по производству продукции, необходимой для обеспечения импортозамещения в условиях введённых ограничительных мер со стороны иностранных государств и международных организаций. Перечень такой продукции устанавливается решением органа государственной власти субъекта РФ. Предоставление земельных участков в аренду в указанных целях может осуществляться независимо от содержания документации по планировке территории (за исключением документации по планировке территории, предусматривающей размещение объектов федерального значения), документов территориального планирования (за исключением документов территориального планирования РФ), документов градостроительного зонирования, за исключением случаев, если осуществление указанной деятельности не допускается в границах определённых зон, земель и территорий в соответствии с их режимом. Приведение таких документов/документации в соответствие с целями предоставления соответствующего земельного участка должно быть осуществлено в течение 6 месяцев со дня его предоставления.

Также допускается наряду со случаями, предусмотренными ЗК РФ, продажа без проведения торгов земельного участка, находящегося в государственной или муниципальной собственности, и земельного участка, государственная собственность на который не разграничена, предназначенных для ведения личного подсобного хозяйства, ведения гражданами садоводства или огородничества для собственных нужд, отдыха (рекреации), производственной деятельности, нужд промышленности и предоставленных в аренду, при условии отсутствия у уполномоченного органа, предусмотренного статьёй 39.2 ЗК РФ, информации о выявленных в рамках государственного земельного надзора и неустранённых нарушениях законодательства РФ при использовании такого земельного участка.

³ По выбору заявителя лично или посредством почтовой связи на бумажном носителе либо в форме электронных документов с использованием информационно-телекоммуникационной сети «Интернет».

⁴ В 2022 и 2023 годах в соответствии с пп. «в» п. 1 Постановления Правительства РФ от 09.04.2022 № 629 срок принятия решения о предварительном согласовании, либо отказе в предварительном согласовании не должен превышать 14 календарных дней.

С 01.03.2023 в связи с вступлением в силу соответствующих норм Федерального закона от 05.12.2022 № 509-ФЗ «О внесении изменений в Земельный кодекс Российской Федерации и статью 3.5 Федерального закона «О введении в действие Земельного кодекса Российской Федерации» указанный срок устанавливается в 20 календарных дней.

⁵ Принимает «решение о предоставлении земельного участка», если заявление о предоставлении в собственность бесплатно или в постоянное (бессрочное) пользование.

- 3) заключение договора купли-продажи, договора аренды земельного участка, договора безвозмездного пользования земельным участком, принятие уполномоченным органом решения о предоставлении земельного участка в собственность бесплатно, в постоянное (бессрочное) пользование.

Дополнительно отметим, что п. 2 ст. 39.6 ЗК РФ, содержащий в себе исчерпывающий перечень случаев предоставления земельных участков в аренду без проведения торгов¹, предусматривает основание, которое носит временный характер.

Так, в соответствии с пп. 3.1 п. 2 ст. 39.6 ЗК РФ возможно предоставление в аренду без проведения торгов земельных участков для строительства (создания) многоквартирных домов и (или) домов блокированной застройки (в случае, если количество таких домов составляет три и более в одном ряду) юридическим лицам, принявшим на себя обязательство по завершению строительства объектов незавершенного строительства и исполнению обязательств застройщика перед гражданами, денежные средства которых привлечены для строительства многоквартирных домов и права которых нарушены, которые включены в реестр пострадавших граждан в соответствии с Федеральным законом от 30.12.2004 № 214-ФЗ «Об участии в долевом строительстве многоквартирных домов и иных объектов недвижимости и о внесении изменений в некоторые законодательные акты Российской Федерации», по завершению строительства многоквартирных домов и (или) иных объектов недвижимости, сведения о которых включены в единый реестр проблемных объектов в соответствии с указанным Федеральным законом. Предоставление по названному основанию возможно в срок до 01.01.2024² в соответствии с распоряжением высшего должностного лица субъекта РФ.

Перечень документов, предоставляемых одновременно с заявлением (п. 1 ст. 39.17 ЗК РФ)

Для получения земельного участка необходимо, чтобы субъектом РФ или муниципальным образованием (в зависимости от уровня собственника земельного участка) был:

- 1) определён уполномоченный орган;
- 2) принят административный регламент³.

В случае, если участок не образован (или границы такого земельного участка подлежат уточнению), подаче заявления о предоставлении предшествуют:

- 1) подготовка схемы расположения земельного участка / наличие его в проекте межевания;
- 2) подача в уполномоченный орган заявления о предварительном согласовании предоставления земельного участка;

¹ За исключением особых случаев, предусматриваемых в 2022 году Правительством РФ в рамках реализации антикризисных мер – 2022.

² Федеральным законом от 01.07.2018 № 175-ФЗ «О внесении изменений в Федеральный закон «Об участии в долевом строительстве многоквартирных домов и иных объектов недвижимости и о внесении изменений в некоторые законодательные акты Российской Федерации» и отдельные законодательные акты Российской Федерации», которым такой случай был включён в п. 2 ст. 39.6 ЗК РФ, первоначально предусматривалось, что земельные участки по данному основанию могли предоставляться до 01.01.2022. Данный инструмент был предложен на указанный срок в качестве стимулирующего механизма для достройки проблемных объектов, потому что именно к этому времени предполагалось окончательно завершить решение вопроса с обманутыми дольщиками. Так как проблема не была решена, Федеральным законом от 30.12.2021 № 442-ФЗ «О внесении изменения в статью 8 Федерального закона «О внесении изменений в Федеральный закон «Об участии в долевом строительстве многоквартирных домов и иных объектов недвижимости и о внесении изменений в некоторые законодательные акты Российской Федерации» и отдельные законодательные акты Российской Федерации», срок действия данной стимулирующей меры компенсационного характера был продлён до 01.01.2024.

³ Предоставление земельного участка является государственной услугой и оказывается в порядке, установленном регламентом (административный регламент – нормативный правовой акт, устанавливающий порядок предоставления государственной или муниципальной услуги и стандарт предоставления государственной или муниципальной услуги, см. Федеральный закон от 27.07.2010 № 210-ФЗ «Об организации предоставления государственных и муниципальных услуг»).

- 3) принятие решения о предварительном согласовании предоставления земельного участка (срок действия решения составляет два года);
- 4) обеспечение заинтересованным лицом выполнения кадастровых работ в целях образования земельного участка;
- 5) осуществление кадастрового учёта земельного участка или уточнения границ, а также регистрации права государственной или муниципальной собственности на него¹.

Порядок предварительного согласования предоставления земельного участка, а также основания для отказа в таком согласовании установлены ст. 39.15 ЗК РФ. Решение о предварительном согласовании предоставления земельного участка, который предстоит образовать, также должно содержать указание на необходимость изменения вида разрешённого использования такого земельного участка и его перевода из одной категории в другую в качестве условия предоставления такого земельного участка в случае, если указанная в заявлении о предварительном согласовании предоставления земельного участка цель его использования:

- 1) не соответствует ВРИ земельных участков, установленным для соответствующей территориальной зоны;
- 2) не соответствует категории земель, из которых такой земельный участок подлежит образованию;
- 3) не соответствует разрешённому использованию земельного участка, из которого предстоит образовать земельный участок, указанный в заявлении о предварительном согласовании его предоставления.

Перечень оснований для отказа в предоставлении земельного участка без торгов определён исчерпывающим образом в ст. 39.16 ЗК РФ.

Отметим, что до 01.01.2020 исполнительные органы государственной власти или органы местного самоуправления были вправе принять решение об отказе в предварительном согласовании предоставления земельного участка или в предоставлении земельного участка без проведения торгов по основаниям, предусмотренным законом субъекта Российской Федерации, наряду с основаниями, установленными ЗК РФ. С 01.01.2020 исполнительные органы государственной власти или органы местного самоуправления лишены такой возможности: отказ допускается только по основаниям, установленным ЗК РФ.

Определение уполномоченного органа

Как было указано выше, решение о согласовании схемы размещения земельного участка и последующие решения в рамках процедуры предоставления земельного участка принимаются неким уполномоченным органом.

Рассмотрим, как установить, какой орган является уполномоченным на предоставление необходимого земельного участка.

Из комплексного толкования ст.ст. 9–11 и 39.2 ЗК РФ можно выявить следующее распределение компетенции по распоряжению землями:

- 1) Российская Федерация осуществляет распоряжение земельными участками, находящимися в федеральной собственности;
- 2) субъекты Российской Федерации осуществляют распоряжение земельными участками, находящимися в собственности субъектов Российской Федерации;
- 3) органами местного самоуправления осуществляются управление и распоряжение земельными участками, находящимися в муниципальной собственности.

¹ За исключением случаев образования земельного участка из земель, государственная собственность на которые не разграничена.

Возникает вопрос, как определить, к чьей собственности относится испрашиваемый земельный участок. Прежде всего, можно воспользоваться бесплатными публичными сервисами. Если участок сформирован, то по его кадастровому номеру можно установить собственника с помощью сайта Росреестра¹. Кроме того, можно проверить земельный участок на принадлежность субъекту РФ путём обращения к реестру собственности субъекта. Такой реестр, в частности, имеется в Петербурге, и отдельные сведения из него можно получить в электронном виде, без какой-либо платы². Если же электронные сервисы не помогли, придётся обратиться за получением выписки из ЕГРН, в которой должен быть отражён собственник земельного участка.

Не исключён вариант, что конкретный правообладатель земельного участка в указанных выше источниках значиться не будет. Вместо этого заинтересованное лицо увидит формулировку «государственная собственность». Это, как правило, означает, что земельный участок относится к землям, государственная собственность на которые не разграничена.

Исходя из п. 1 ст. 3.3 закона № 137-ФЗ, отсутствие государственной регистрации права собственности на земельные участки, государственная собственность на которые не разграничена, не является препятствием для распоряжения ими. Данная статья также устанавливает органы, которые имеют право распоряжаться такими землями. Распоряжение осуществляется:

- 1) органом местного самоуправления городского округа в отношении земельных участков, расположенных на территории городского округа, за исключением других случаев, указанных в настоящем перечне;
- 2) органом местного самоуправления городского поселения в отношении земельных участков, расположенных на территории поселения, за исключением других случаев, указанных в настоящем перечне;
- 3) органом местного самоуправления муниципального района в отношении земельных участков, расположенных на территории сельского поселения, входящего в состав этого муниципального района, а также в отношении земельных участков, расположенных на межселенных территориях муниципального района, за исключением других случаев, указанных в настоящем перечне;
- 4) органами исполнительной власти субъектов Российской Федерации – городов федерального значения Москвы, Санкт-Петербурга, Севастополя в отношении земельных участков, расположенных в границах указанных субъектов, если законами указанных субъектов не установлено, что данные полномочия осуществляются органами местного самоуправления внутригородских муниципальных образований субъектов Российской Федерации – городов федерального значения Москвы, Санкт-Петербурга, Севастополя;
- 5) федеральным органом исполнительной власти, осуществляющим функции по оказанию государственных услуг и управлению государственным имуществом в сфере дорожного хозяйства, в случае предоставления земельных участков для размещения автомобильных дорог федерального значения;
- 6) федеральным органом исполнительной власти, осуществляющим функции по управлению федеральным имуществом, в случае, предусмотренном Федеральным законом от 24.07.2008 № 161-ФЗ «О содействии развитию жилищного строительства»;
- 7) органом исполнительной власти субъекта Российской Федерации в случае предоставления земельных участков для размещения автомобильных дорог регионального или межмуниципального значения.

Определившись с уровнем, на котором должны приниматься решения о предоставлении земельного участка, застройщику остаётся определить непосредственный орган, в который требуется направить соответствующие документы. Скорее всего, это будет комитет (департамент, управление), название которого связано с управлением или распоряжением имуще-

¹ <https://rosreestr.ru/site>

² <https://www.commim.spb.ru/Web/Static/realestate>

ством или непосредственно землёй, но доподлинно застройщик сможет в этом убедиться, только отыскав в положении о соответствующем комитете полномочия по распоряжению земельными участками.

Заключение договора в судебном порядке

Если все процедуры пройдены и застройщиком выиграно на торгах право на заключение договора купли-продажи или аренды земельного участка, но уполномоченный орган по какой-либо причине уклоняется от заключения такого договора, гражданское законодательство предоставляет специальный механизм защиты – заключение договора через суд.

Согласно п. 4 ст. 445 ГК РФ, если сторона, для которой в соответствии с ГК РФ или иными законами заключение договора обязательно, уклоняется от его заключения, другая сторона вправе обратиться в суд с требованием о понуждении заключить договор. В этом случае договор считается заключённым на условиях, указанных в решении суда, с момента вступления в законную силу соответствующего решения суда.

На практике это означает, что на регистрацию подаётся подписанный в одностороннем порядке договор и заверенные надлежащим образом судебные акты о понуждении к его подписанию. Эти судебные акты восполняют отсутствующее волеизъявление другого лица на заключение договора, но не на государственную регистрацию (в отношении неё требуется получение ещё одного решения суда).

При заключении договора через суд принципиально важно минимизировать споры по условиям договора и свести спор к доказыванию обязанности уполномоченного органа заключить соответствующий договор. С этой целью необходимо провести мониторинг местного законодательства на предмет наличия утверждённой формы договора аренды или купли-продажи земельного участка, находящегося в государственной или муниципальной собственности. Такие формы, в частности, есть в Санкт-Петербурге¹.

Отдельное внимание необходимо обратить на то, что зачастую от лица органов власти действует агент, который претендует на получение соответствующего вознаграждения за подготовку участка к продаже. Причём условие о вознаграждении такого агента может быть включено непосредственно в утверждённую форму договора. Однако, как показывает судебная практика, несмотря на действие принципа свободы формулирования условий договора, заявитель может исключить подобные условия из формы. Исключение таких условий не приведёт к отказу в исковом требовании о заключении договора².

Продление договора аренды и внесение изменений в договор аренды

Продление договора аренды

Как было указано выше, законом № 171-ФЗ в ЗК РФ были внесены изменения, в соответствии с одними из которых п. 8 ст. 39.8 ЗК РФ предусматривает предельные сроки аренды земли (приведены в таблице 23). Таким образом, договор аренды земельного участка, находящегося в государственной или муниципальной собственности, заключается на срок, установленный данным пунктом ЗК РФ, а по истечении этого срока прекращает своё действие.

Необходимо учитывать, что глава V ЗК РФ содержит специальные правила, устанавливающие условия и порядок заключения договоров аренды земельных участков, находящихся в государственной или муниципальной собственности, которые имеют приоритет над общими нормами ГК РФ об аренде.

Согласно п. 3 ст. 3 ЗК РФ имущественные отношения по владению, пользованию и распоряжению земельными участками, а также по совершению сделок с ними регулируются гражд-

¹ Распоряжение Комитета по управлению городским имуществом Администрации Санкт-Петербурга от 19.08.2003 № 1195-р.

² Определение Верховного Суда РФ от 27.10.2015 № 307-ЭС15-12977 по делу № А56-59765/2014.

данским законодательством, если иное не предусмотрено земельным, лесным, водным законодательством, законодательством о недрах, об охране окружающей среды, специальными федеральными законами.

Так, ст. 621 ГК РФ предусмотрено преимущественное право надлежащим образом исполнявшего свои обязанности арендатора по истечении срока аренды на заключение договора на новый срок (п. 1) и возобновление договора аренды земельного участка на тех же условиях на неопределённый срок в случае отсутствия возражений со стороны арендодателя (п. 2).

При этом в соответствии с п. 15 ст. 39.8 ЗК РФ арендатор земельного участка, находящегося в государственной или муниципальной собственности, не имеет преимущественного права на заключение на новый срок договора аренды такого земельного участка без проведения торгов.

В этой связи положения ст. 621 ГК РФ после 1 марта 2015 года (дата вступления в силу закона № 171-ФЗ) не применяются.

Однако в ЗК РФ прямо указаны случаи, в которых заключение нового договора аренды без проведения торгов допускается, а именно:

1. земельный участок предоставлен гражданину или юридическому лицу в аренду без проведения торгов (кроме случаев, когда договор был заключён с единственным участником аукциона или лицом, подавшим единственную заявку на участие в аукционе) (пп. 1 п. 3 ст. 39.6 ЗК РФ);
2. земельный участок предоставлен гражданину на аукционе для ведения садоводства для собственных нужд (пп. 2 п. 3 ст. 39.6 ЗК РФ);
3. на земельном участке расположен объект незавершённого строительства (п. 5 ст. 39.6 ЗК РФ).

Наибольший интерес для застройщиков представляет последний из указанных случаев. В соответствии с ЗК РФ предоставление в аренду без проведения торгов земельного участка, который находится в государственной или муниципальной собственности и на котором расположен объект незавершённого строительства, осуществляется однократно для завершения строительства этого объекта в одном из следующих случаев при соблюдении соответствующих условий:

- 1) собственнику объекта незавершённого строительства, *если*:
 - право собственности на объект незавершённого строительства приобретено по результатам публичных торгов;
 - ранее этот объект был изъят у предыдущего собственника в связи с прекращением действия договора аренды земельного участка, находящегося в государственной или муниципальной собственности.
- 2) собственнику объекта незавершённого строительства при условии, что земельный участок не предоставлялся для завершения строительства этого объекта ни одному из предыдущих собственников этого объекта, *если*:
 - уполномоченным органом в течение шести месяцев со дня истечения срока действия ранее заключённого договора аренды земельного участка в суд не заявлено требование об изъятии этого объекта путём продажи с публичных торгов;
 - судом отказано в удовлетворении вышеуказанного требования;
 - этот объект не был продан с публичных торгов по причине отсутствия лиц, участвовавших в торгах.

Также особенности заключения нового договора аренды земельного участка, на котором расположен объект незавершённого строительства, установлены п. 21 ст. 3 закона № 137-ФЗ, который устанавливает аналогичную возможность приобрести земельный участок в аренду сроком на 3 года однократно без проведения торгов для завершения строительства объекта незавершённого строительства, право собственности на который зарегистрировано до 1 марта 2015 года или такой земельный участок предоставлен до 1 марта 2015 года в аренду.

При реализации на практике указанной нормы необходимо также иметь в виду, что согласно сложившейся практике Верховного Суда РФ само по себе отсутствие государственной регистрации права собственности на объект незавершённого строительства, расположенный на арендуемом земельном участке, предоставленном в аренду до 01.03.2015, не может являться основанием для отказа в его предоставлении заявителю для завершения строительства объекта незавершённого строительства¹.

Внесение изменений в договор аренды

При заключении дополнительных соглашений об изменении условий договоров аренды земельных участков, находящихся в государственной или муниципальной собственности, необходимо учитывать правовое регулирование, содержащееся в следующих нормах Гражданского и Земельного кодексов РФ.

В соответствии с п. 8 ст. 448 ГК РФ условия договора, заключённого по результатам торгов в случае, когда его заключение допускается только путём проведения торгов, могут быть изменены сторонами по основаниям, установленным законом; в связи с изменением размера процентов за пользование займом при изменении ключевой ставки Банка России (соразмерно такому изменению), если на торгах заключался договор займа (кредита); по иным основаниям, если изменение договора не повлияет на его условия, имевшие существенное значение для определения цены на торгах.

В соответствии с п. 17 ст. 39.8 ЗК РФ внесение изменений в заключённый по результатам аукциона или в случае признания аукциона несостоявшимся с лицами, указанными в п.п. 13, 14, 20 ст. 39.12 ЗК РФ, договор аренды земельного участка, находящегося в государственной или муниципальной собственности, в части изменения видов разрешённого использования такого земельного участка не допускается.

Из указанных норм следует, что изменение условий договора не допускается, когда изменяются условия договора:

- а) имевшие существенное значение для определения цены на торгах в договоре, заключённом по результатам торгов;
- б) о виде разрешённого использования земельного участка в договоре, заключённом по результатам торгов и в случае признания торгов несостоявшимися.

Таким образом, заключение дополнительного соглашения к договору аренды, изменяющего его условия в части видов разрешённого использования, не допускается в любом случае, в том числе учитывая заключение договора аренды с единственным участником аукциона. При этом применение вышеуказанных норм к случаям внесения изменений в договоры аренды, заключённые с единственным участником аукциона, представляет отдельный интерес, так как признание торгов несостоявшимися и заключение договора с единственным участником свидетельствуют об отсутствии проведения торгов (и, соответственно, об отсутствии определения цены на торгах), а следовательно, договор в таком случае нельзя считать заключённым по результатам аукциона.

Согласно п. 1 ст. 447 ГК РФ договор, если иное не вытекает из его существа, может быть заключён путём проведения торгов. Договор заключается с лицом, выигравшим торги.

В соответствии с п. 1 ст. 39.6 ЗК РФ договор аренды земельного участка, находящегося в государственной или муниципальной собственности, заключается на торгах, проводимых в форме аукциона, за исключением случаев, предусмотренных п. 2 данной статьи.

Исходя из п. 6 ст. 39.6 и п. 14 ст. 39.12 ЗК РФ, в случае, если по окончании срока подачи заявок на участие в аукционе подана только одна заявка на участие или не подано ни одной

¹ Определение Верховного Суда РФ от 28.07.2017 № 305-ЭС17-7338 по делу № А41-27734/2016, Определение Верховного Суда РФ от 27.06.2017 по делу № 305-ЭС17-2608, Определение Верховного Суда РФ от 14.06.2017 № 304-ЭС16-20773 по делу № А75-236/2016, Определение Четвёртого кассационного суда общей юрисдикции от 23.01.2020 по делу № 88-998/2020.

заявки, аукцион признаётся несостоявшимся, и договор аренды заключается с единственным участником аукциона.

Из толкования вышеприведённых норм следует, что в случае признания торгов несостоявшимися по причине подачи единственной заявки единственный участник, подавший заявку, не признаётся победителем торгов, а, следовательно, п. 7 ст. 448 ГК РФ в случае заключения договора с таким лицом неприменим. Данный вывод также подтверждается судебной практикой¹.

Кроме того, на заключение договора аренды в рассмотренном случае не по результатам проведения аукциона прямо указывает Федеральный закон от 26.07.2006 № 135-ФЗ «О защите конкуренции» (далее – Закон о защите конкуренции), в соответствии с пп. 15 п. 1 ст. 17.1 которого заключение договоров аренды в отношении государственного или муниципального имущества может быть осуществлено только по результатам проведения конкурсов или аукционов, за исключением предоставления указанного права на такое имущество лицу, подавшему единственную заявку на участие в конкурсе или аукционе, в случае, если указанная заявка соответствует требованиям и условиям, предусмотренным конкурсной документацией или документацией об аукционе, а также лицу, признанному единственным участником конкурса или аукциона, на условиях и по цене, которые предусмотрены заявкой на участие в конкурсе или аукционе и конкурсной документацией или документацией об аукционе, но по цене не менее начальной (минимальной) цены договора (лота), указанной в извещении о проведении конкурса или аукциона.

Необходимо отметить, что, несмотря на все вышеуказанные риски, в некоторых регионах изменение ВРИ в договоре аренды не считается нарушением – в частности, в п. 5.3 Постановления Правительства Москвы от 28.04.2009 № 363-ПП «О мерах по обеспечению постановки на государственный кадастровый учёт земельных участков в городе Москве» отмечается, что в случае, если арендатор земельного участка, являющийся собственником расположенных на нём объектов недвижимости (зданий, сооружений), намерен осуществить на нём строительство или реконструкцию объектов капитального строительства, то на основании принятого по заявлению арендатора в установленном порядке правового акта² в договоре аренды изменяется цель предоставления такого участка в соответствии с видами разрешённого использования, определёнными в градостроительном плане земельного участка. Таким образом, в Москве предусматривается возможность изменить вид разрешённого использования соответствующих земельных участков в ЕГРН путём принятия соответствующего распоряжения Департамента городского имущества г. Москвы³ и изменить цель предоставления соответствующих земельных участков по договорам аренды на «для строительства (реконструкции)...».

В соответствии с п. 2 ст. 39.7 ЗК РФ в случае заключения договора аренды земельного участка, находящегося в государственной или муниципальной собственности, на аукционе на право заключения договора аренды земельного участка размер ежегодной арендной платы или размер первого арендного платежа за земельный участок определяется по результатам этого аукциона.

В случае заключения договора аренды земельного участка с лицом, подавшим единственную заявку на участие в аукционе на право заключения договора аренды земельного участка, находящегося в государственной или муниципальной собственности, с заявителем, признанным единственным участником аукциона, либо с единственным принявшим участие в аукционе его участником размер ежегодной арендной платы или размер первого арендного платежа за такой земельный участок определяется в размере начальной цены предмета аукциона.

Учитывая указанные формулировки, нужно признать, что возможно толкование п. 8 ст. 448 ГК РФ таким образом, что определение цены на торгах происходит не только в случае их проведения, но и при определении начальной цены, по которой заключается договор с единственным

¹ См. Постановление Арбитражного суда Центрального округа от 26.12.2016 по делу № А35-1656/2016, Постановление Арбитражного суда Северо-Западного округа от 05.02.2018 по делу № А05-2559/2017, Апелляционное определение Московского городского суда от 24.01.2019 по делу № 33-1087/2019.

² См. Постановление Правительства Москвы от 15.05.2012 № 199-ПП «Об утверждении административных регламентов предоставления государственных услуг Департаментом городского имущества города Москвы» (приложение № 16).

³ См. Постановление Правительства Москвы от 15.05.2012 № 199-ПП «Об утверждении административных регламентов предоставления государственных услуг Департаментом городского имущества города Москвы» (приложение № 9).

участником аукциона, а соответственно, в некоторых случаях рассматриваемая норма подлежит применению и в случае признания торгов несостоявшимися.

Необходимо отметить, что само по себе понятие «существенности условий договора для определения цены на торгах» является оценочным и подлежит определению отдельно в каждом конкретном случае с учётом всех обстоятельств дела.

Так, в случае заключения договора аренды с единственным участником аукциона может быть два варианта определения начальной цены, по которой заключается договор, в зависимости от которых может быть применен п. 8 ст. 448 ГК РФ:

1. Устанавливается в размере не менее полутора процентов кадастровой стоимости такого земельного участка, если результаты государственной кадастровой оценки утверждены не ранее чем за пять лет до даты принятия решения о проведении аукциона.

В указанном случае определение цены договора производится независимо от каких-либо условий договора, а соответственно, п. 8 ст. 448 ГК РФ неприменим.

2. Устанавливается в размере ежегодной арендной платы, определённой по результатам рыночной оценки в соответствии с Федеральным законом «Об оценочной деятельности в Российской Федерации».

В указанном случае условия договора могут повлиять на определение цены договора, когда они учитывались при проведении оценки. Например, если оценщиком был использован доходный метод и учитывались такие параметры, как площадь застройки или этажность объекта капитального строительства. Соответственно, при расчёте начальной цены таких параметров они могут рассматриваться как условия договора, которые существенно повлияли на определение цены.

Если же при проведении оценки использовался, например, сравнительный метод и не учитывались какие-либо параметры застройки участка, соответствующие условия договора, очевидно, не имели существенного значения для определения цены.

2.3. ПРЕДОСТАВЛЕНИЕ УЧАСТКА ДЛЯ СТРОИТЕЛЬСТВА НА УСЛОВИЯХ ПУБЛИЧНОГО СЕРВИТУТА

Понятие публичного сервитута

С 1 сентября 2018 года вступила в силу новая редакция ЗК РФ¹, содержащая в том числе новую главу V.7, посвящённую правилам установления публичного сервитута, который ранее был урегулирован достаточно скудно.

Публичный сервитут может быть установлен для обеспечения государственных, муниципальных нужд, а также нужд местного населения, без изъятия земельных участков (п. 2 ст. 23 ЗК РФ).

Как было указано выше, публичный сервитут для строительства в частных интересах непригоден, поскольку он возникает не по волеизъявлению застройщика, а только в силу необходимости обеспечения интересов государства, местного самоуправления или местного населения, для целей строительства может быть установлен частный сервитут (для строительства линейных объектов, не препятствующих разрешённому использованию земельного участка²).

¹ Изменения внесены Федеральным законом от 03.08.2018 № 341-ФЗ «О внесении изменений в Земельный кодекс Российской Федерации и отдельные законодательные акты Российской Федерации в части упрощения размещения линейных объектов».

² Исключения составляют случаи реконструкции, капитального ремонта участков (частей) инженерных сооружений, являющихся линейными объектами, т. е. уже имеющихся линейных объектов (п. 6 ст. 39.37 ЗК РФ).

Публичный сервитут устанавливается, как правило, в случае, когда интересы населения не обеспечить каким-либо иным способом. Публичный сервитут может быть установлен как на земли, находящиеся в государственной или муниципальной собственности (в том числе переданные в срочное или бессрочное пользование), так и на земельные участки, находящиеся в частной собственности.

Обременение земельного участка сервитутом, публичным сервитутом не лишает правообладателя такого земельного участка прав владения, пользования и (или) распоряжения таким земельным участком. При этом переход прав на обременённый публичным сервитутом земельный участок либо предоставление его гражданам или юридическим лицам (если участок находится в государственной или муниципальной собственности) не являются основанием для прекращения публичного сервитута и (или) изменения условий его осуществления (п.п. 5, 6 ст. 23 ЗК РФ).

Общий порядок установления и прекращения публичного сервитута

По общему правилу публичный сервитут может быть установлен решением исполнительных органов государственной власти или органов местного самоуправления (п. 2 ст. 23 ЗК РФ)¹, которые определяют срок установления публичного сервитута, на что указывают в соответствующем решении. При этом срок публичного сервитута участков на землях, зарезервированных для государственных (муниципальных) нужд, не может превышать срока такого резервирования (п. 7 ст. 23 ЗК РФ).

Перечень конкретных целей установления публичных сервитутов содержится в п. 4 ст. 23 и ст. 39.37 ЗК РФ.

В частности, согласно п. 4 ст. 23 ЗК РФ публичный сервитут устанавливается в следующих целях:

- 1) проход или проезд через земельный участок, в том числе для обеспечения свободного доступа граждан к водному объекту общего пользования и его береговой полосе;
- 2) размещение межевых знаков, геодезических пунктов государственных геодезических сетей, гравиметрических пунктов, нивелирных пунктов и подъездов к ним;
- 3) проведение дренажных и мелиоративных работ;
- 4) забор (изъятие) водных ресурсов из водных объектов и водопой;
- 5) прогон сельскохозяйственных животных;
- 6) сенокошение, выпас сельскохозяйственных животных в сроки, соответствующие местным условиям и обычаям;
- 7) охота, рыболовство, аквакультура (рыбоводство);
- 8) использование земельного участка в целях, предусмотренных статьёй 39.37 ЗК РФ (специальные цели, речь о которых пойдёт ниже).

Сведения об установлении публичного сервитута вносятся в ЕГРН, и он считается установленным со дня, когда сведения о нём внесены в ЕГРН².

Публичный сервитут может быть прекращён:

- по решению уполномоченного органа, если отпали общественные нужды, для которых он был установлен, за исключением публичного сервитута, установленного в порядке, предусмотренном главой V.7 ЗК РФ (п. 2 ст. 48 ЗК РФ);

¹ Например, согласно п. 19 ст. 23 ЗК РФ, п. 4.2 ст. 25 Федерального закона от 08.11.2007 № 257-ФЗ, п.п. 1, 5.4(14) Положения о Федеральном дорожном агентстве, утв. Постановлением Правительства РФ от 23.07.2004 № 374, сервитут в отношении земельных участков в границах полос отвода автомобильных дорог общего пользования федерального значения устанавливает Росавтодор.

² П. 17 ст. 23, п. 8 ст. 39.43 ЗК РФ.

- по истечении последнего дня последнего месяца срока публичного сервитута, при этом принятие решения о прекращении публичного сервитута в этом случае не требуется (п. 3 ст. 48 ЗК РФ);
- по решению уполномоченного органа в случаях, предусмотренных п. 4 ст. 48 ЗК РФ, если публичный сервитут установлен в порядке, предусмотренном главой V.7 ЗК РФ;
- в судебном порядке по иску правообладателя земельного участка при наличии оснований, перечисленных в п. 6 ст. 48 ЗК РФ (например, при нарушении порядка установления публичного сервитута или невозможности использования участка вследствие установления публичного сервитута).

Соразмерная плата

Правообладатель земельного участка вправе требовать от органа государственной власти или органа местного самоуправления, установивших публичный сервитут, соразмерную плату в случае, когда установление публичного сервитута приводит к существенным затруднениям в использовании земельного участка (п. 13 ст. 23 ЗК РФ).

Ранее¹ в ЗК РФ было также предусмотрено, что в случаях, когда сервитут приводит к невозможности использовать участок, собственник может требовать его изъятия. Однако действующая редакция придерживается более последовательной логики: если обременение устанавливается без изъятия земельного участка, то возможность его использования должна существовать всегда.

Размер платы в отношении (частного) сервитута определяется соглашением сторон, а при недостижении соглашения – в судебном порядке, в том числе путём назначения экспертизы. В соответствии с позицией судебной практики плата за сервитут² должна быть соразмерна материальной выгоде, которую мог получить собственник земельного участка, если бы земельный участок не был обременён сервитутом (например, возможной выгоде от предоставления части участка, используемого для проезда и прохода, в аренду третьим лицам). На размер платы за сервитут влияют также характер и интенсивность использования земельного участка лицом, в интересах которого установлен сервитут³.

В соответствии с разъяснениями, содержащимися в п. 12 Обзора судебной практики по делам об установлении сервитута на земельный участок (далее – Обзор судебной практики по сервитуту)⁴, плата за сервитут должна определяться судом исходя из совокупности следующих обстоятельств:

- принципов разумности и соразмерности;
- характера деятельности сторон;
- площади части земельного участка, фактически ограниченной сервитутом;
- срока установления сервитута;
- интенсивности предполагаемого использования служащего земельного участка;

¹ Федеральный закон от 31.12.2014 № 499-ФЗ «О внесении изменений в Земельный кодекс Российской Федерации и отдельные законодательные акты Российской Федерации».

² Ранее действовали Временные методические рекомендации по оценке соразмерной платы за сервитут, утв. Росземкадастром 17.03.2004, однако документ был признан недействующим решением Верховного Суда РФ от 18.12.2014 № АКПИ14-1093.

³ См.: Определение Верховного Суда РФ от 11.10.2016 № 18-КГ16-113, Определение Верховного Суда РФ от 11.06.2015 по делу № 301-ЭС14-9021, Постановление Президиума ВАС РФ от 28.02.2012 № 11248/11 по делу № А45-12892/2010, Постановление Арбитражного суда Поволжского округа от 13.04.2022 по делу № А55-2649/2021, Постановление Арбитражного суда Московского округа от 26.01.2022 по делу № А40-114142/2020, Постановление Арбитражного суда Западно-Сибирского округа от 02.12.2021 по делу № А03-11816/2017, Постановление Арбитражного суда Северо-Западного округа от 21.06.2021 по делу № А56-49421/2018, Постановление Арбитражного суда Московского округа от 20.12.2016 по делу № А41-53736/15, Постановление Арбитражного суда Волго-Вятского округа от 16.10.2020 по делу № А17-958/2018, Постановление Арбитражного суда Поволжского округа от 21.08.2020 по делу № А12-2559/2019.

⁴ «Обзор судебной практики по делам об установлении сервитута на земельный участок», утверждённый Президиумом Верховного Суда РФ 26.04.2017.

- характера неудобств, испытываемых собственником служащего недвижимого имущества;
- степени влияния сервитута на возможность распоряжения служащим земельным участком.

Общим посылом при определении платы за сервитут является то, что размер платы за сервитут должен быть соразмерен той материальной выгоде, которую приобретает собственник земельного участка в результате установления сервитута, компенсируя те ограничения, которые претерпевает собственник земельного участка, обременённого сервитутом.

В размер платы включаются разумные затраты, возникающие у собственника служащего объекта недвижимости в связи с ограничением его права собственности или созданием условий для реализации собственником господствующего объекта недвижимости права ограниченного пользования (например, связанных с необходимостью организации проезда через принадлежащий собственнику земельный участок, сносом или переносом ограждений, с соблюдением пропускного режима, поддержанием части участка в надлежащем состоянии), а также упущенная выгода, возникшая в связи с прекращением существующих обязательств собственника служащего участка.

При этом плата за сервитут может иметь форму как единовременного платежа, так и периодических платежей.

В п. 13 Обзора судебной практики по сервитуту подчёркивается, что каждая из сторон вправе обратиться в суд с требованием об изменении размера платы в случае изменения объёма ограничений прав собственника служащего земельного участка (например, изменения используемой площади служащего земельного участка или изменения интенсивности использования служащего участка). Аналогичные условия определения соразмерной платы действуют и в отношении публичного сервитута. Правообладатель участка сначала обращается с заявлением в орган власти, установивший сервитут, а при несогласии с его решением оспаривает его в судебном порядке (глава 22 КАС РФ). При этом заявитель должен доказать, что у него возникают существенные затруднения в использовании участка. В случае, если размер платы предусмотрен нормативным актом, оспаривание его положений осуществляется в порядке главы 21 КАС РФ.

Порядок определения платы за публичный сервитут в отношении участков в федеральной собственности – Постановлением Правительства РФ от 23.12.2014 № 1461¹.

Порядок определения размера платы за установление публичного сервитута в специальном порядке имеет свои особенности и будет рассмотрен ниже.

Специальный порядок установления публичного сервитута

Как было указано выше, согласно пп. 8 п. 4 ст. 23 ЗК РФ для отдельных целей публичный сервитут устанавливается в специальном порядке. В частности, публичный сервитут устанавливается в следующих специальных целях на следующие сроки, например (ст.ст. 39.37, 39.45 ЗК РФ):

- 1) строительство, реконструкция, эксплуатация, капитальный ремонт объектов электросетевого хозяйства, тепловых сетей, водопроводных сетей, сетей водоотведения, линий и сооружений связи, линейных объектов системы газоснабжения, нефтепроводов и нефтепродуктопроводов, их неотъемлемых технологических частей, если указанные объекты являются объектами федерального, регионального или местного значения, либо необходимы для организации электро-, газо-, тепло-, водоснабжения населения и водоотведения, подключения (технологического присоединения) к сетям инженерно-технического обеспечения, либо переносятся в связи с изъятием земельных участков, на которых они ранее располагались, для государственных или муниципальных нужд (далее – инженерные сооружения) (на срок от 10 до 49 лет);

¹ Постановление Правительства РФ от 23.12.2014 № 1461 «Об утверждении Правил определения размера платы по соглашению об установлении сервитута в отношении земельных участков, находящихся в федеральной собственности».

- 2) складирование строительных и иных материалов, размещение временных или вспомогательных сооружений (включая ограждения, бытовки, навесы) и (или) строительной техники, которые необходимы для обеспечения строительства, реконструкции, ремонта объектов транспортной инфраструктуры федерального, регионального или местного значения, на срок указанных строительства, реконструкции, ремонта (на срок строительства, реконструкции, ремонта соответствующих объектов);
- 3) устройство пересечений автомобильных дорог или железнодорожных путей с железнодорожными путями общего пользования на земельных участках, находящихся в государственной собственности, в границах полос отвода железных дорог, а также устройство пересечений автомобильных дорог или железнодорожных путей с автомобильными дорогами или примыканий автомобильных дорог к другим автомобильным дорогам на земельных участках, находящихся в государственной или муниципальной собственности, в границах полосы отвода автомобильной дороги (на срок от 10 до 49 лет);
- 4) размещение автомобильных дорог и железнодорожных путей в туннелях (на срок от 10 до 49 лет);
- 5) проведение инженерных изысканий в целях подготовки документации по планировке территории, предусматривающей размещение линейных объектов федерального, регионального или местного значения, проведение инженерных изысканий для строительства, реконструкции указанных объектов, а также сооружений, перечисленных в п. 1 данного списка (на срок не более 1 года);
- 6) реконструкция, капитальный ремонт участков (частей) инженерных сооружений, являющихся линейными объектами.

Не допускается установление публичного сервитута в целях, указанных в пунктах 1 и 2 списка выше, в отношении земельных участков, предоставленных или принадлежащих гражданам и предназначенных для индивидуального жилищного строительства, ведения гражданами садоводства или огородничества для собственных нужд, личного подсобного хозяйства, за исключением случаев, если это требуется для (п. 5 ст. 39.39 ЗК РФ):

- 1) подключения (технологического присоединения) зданий, сооружений, расположенных в границах элемента планировочной структуры, в границах которого находятся такие земельные участки, к сетям инженерно-технического обеспечения;
- 2) эксплуатации, реконструкции существующих инженерных сооружений, реконструкции, капитального ремонта их частей;
- 3) размещения инженерных сооружений, которые переносятся с земельных участков, изымаемых для государственных или муниципальных нужд.

Публичный сервитут в специальном порядке устанавливается решением исполнительных органов государственной власти или органов местного самоуправления на основании ходатайства об установлении публичного сервитута (п. 1 ст. 39.39, ст. 39.41 ЗК РФ).

Требования к форме, содержанию ходатайства, а также приложениям указаны в п.п. 1–7 ст. 39.41 ЗК РФ, сама форма утверждена приказом Росреестра¹. К ходатайству должен быть приложен содержащий сведения о границах публичного сервитута электронный документ (пп. 1 п. 5 ст. 39.41 ЗК РФ), формат которого также утверждён приказом Росреестра².

С ходатайством об установлении публичного сервитута в отдельных целях вправе обратиться (ст. 39.40 ЗК РФ):

¹ Приказ Росреестра от 19.04.2022 № П/0150 «Об утверждении требований к форме ходатайства об установлении публичного сервитута, содержанию обоснования необходимости установления публичного сервитута».

² Приказ Росреестра от 13.01.2021 № П/0004 «Об установлении требований к графическому описанию местоположения границ публичного сервитута, точности определения координат характерных точек границ публичного сервитута, формату электронного документа, содержащего указанные сведения».

- 1) субъекты естественных монополий (для размещения, капитального ремонта инженерных сооружений, необходимых для деятельности субъекта, для проведения инженерных изысканий в целях подготовки документации по планировке территории, предусматривающей размещение указанных сооружений, инженерных изысканий для их строительства, реконструкции);
- 2) организации связи (для размещения линий или сооружений связи, для проведения инженерных изысканий в целях подготовки документации по планировке территории, предусматривающей размещение указанных линий и сооружений связи, инженерных изысканий для их строительства, реконструкции);
- 3) владельцы объектов транспортной инфраструктуры федерального, регионального или местного значения (для специальных целей установления публичного сервитута, указанных в п.п. 2–5 списка выше);
- 4) организации, подавшие ходатайство об изъятии земельного участка для государственных или муниципальных нужд, для реконструкции инженерного сооружения, переносимого в связи с таким изъятием. Перечень организаций, имеющих право на такое ходатайство, указан в п. 1 ст. 56.4 ЗК РФ;
- 5) организации, являющиеся единым оператором газификации, региональным оператором газификации, – в случае установления публичного сервитута для строительства, реконструкции, капитального ремонта и (или) эксплуатации линейных объектов систем газоснабжения, реконструкции или капитального ремонта их частей;
- 6) организации, осуществляющие строительство, реконструкцию инженерного сооружения, являющегося линейным объектом, капитальный ремонт его участков (частей), реконструкцию, капитальный ремонт его участков (частей) в связи с планируемым строительством, реконструкцией или капитальным ремонтом объектов капитального строительства;
- 7) иные лица, уполномоченные на основании правовых актов РФ, субъекта РФ или договоров (соглашений) с органами государственной власти или местного самоуправления осуществлять деятельность, для которой возможно установить публичный сервитут.

В случае поступления ходатайства уполномоченный орган:

- в течение пяти рабочих дней возвращает ходатайство без рассмотрения, если нарушен порядок его подачи (например, оно подано в целях, в которых установление публичного сервитута не предусмотрено, либо к ходатайству приложены не все обязательные документы) (п. 9 ст. 39.41 ЗК РФ);
- в срок не более семи рабочих дней со дня поступления ходатайства совершает действия по выявлению правообладателей земельных участков и их извещению о возможном установлении публичного сервитута, в частности, размещает сообщение на своём официальном сайте и сайте соответствующего муниципального образования (п.п. 1, 3 ст. 39.42 ЗК РФ);
- в течение пяти рабочих дней со дня принятия решения направляет его копию обладателю публичного сервитута и в орган регистрации прав, а также размещает решение на своём сайте (п. 7 ст. 39.43 ЗК РФ). В случае отказа копия решения с указанием всех оснований отказа направляется заявителю в тот же срок (п. 2 ст. 39.44 ЗК РФ).

Обладатель публичного сервитута и правообладатель соответствующего земельного участка должны заключить письменное соглашение, в которое включаются условия, перечисленные в п. 1 ст. 39.47 ЗК РФ. При этом в отношении государственных и муниципальных земель, не обременённых правами третьих лиц, соглашение не заключается (п. 3 ст. 39.47 ЗК РФ).

Обладатель сервитута направляет правообладателю земельного участка:

- проект соглашения об осуществлении публичного сервитута;
- сведения о его границах;
- отчёт об оценке для определения размера платы за обременение.

Правообладатель земельного участка направляет обладателю сервитута подписанное соглашение, уведомление об отказе в его подписании либо в течение 14 дней со дня получения проекта направляет обладателю сервитута предложение о заключении соглашения на иных условиях.

В течение 10 дней со дня получения предложения о новых условиях соглашения обладатель сервитута обязан направить правообладателю участка подписанное на новых условиях соглашение или уведомление об отклонении его предложения (п.п. 9, 10 ст. 39.47 ЗК РФ).

Способы защиты права правообладателя земельного участка при сервитуте

Правообладатель вправе:

- 1) Оспорить в суде решение об установлении публичного сервитута в течение 30 дней со дня получения соглашения об его осуществлении (п. 9 ст. 39.43 ЗК РФ).
Если в течение указанного срока соглашение не заключено и решение о его установлении не оспорено в суде, плата за сервитут вносится его обладателем в депозит нотариуса по месту нахождения земельного участка. Необходимо иметь в виду, что обладатель обременения, внёсший плату в депозит нотариуса, вправе до заключения соглашения осуществлять сервитут (например, выполнять работы, предусмотренные проектом соглашения) (п. 11 ст. 39.47 ЗК РФ).
- 2) Обратиться в суд с требованием о понуждении обладателя публичного сервитута заключить соглашение об осуществлении публичного сервитута. В этом случае соглашение об осуществлении публичного сервитута считается заключённым на условиях, указанных в решении суда, с момента вступления в законную силу соответствующего решения суда. При этом размер платы за публичный сервитут может быть установлен судом независимо от суммы, внесённой в депозит нотариуса, а рассмотрение судом указанного требования не препятствует осуществлению публичного сервитута (п. 12 ст. 39.47 ЗК РФ).
- 3) Потребовать от владельца публичного сервитута выкупа по рыночной стоимости земельного участка или объекта недвижимости на нём, если установление публичного сервитута сделало невозможным их использование правообладателем в течение срока, превышающего срок, установленный в решении. Также можно потребовать возмещения убытков (ст. 39.48 ЗК РФ).

Плата за публичный сервитут в специальном порядке

Порядок определения размера платы за публичный сервитут, устанавливаемый в специальном порядке, регулируется ст. 39.46 ЗК РФ, в частности:

- 1) для земельных участков в государственной или муниципальной собственности, не обременённых правами третьих лиц, – в размере 0,01 % кадастровой стоимости такого участка за каждый год использования, но не менее 0,1 % кадастровой стоимости за весь срок обременения, если оно установлено на три года и более (п. 4 ст. 39.46 ЗК РФ).
- 2) для земельных участков в частной собственности или арендованных государственных (муниципальных) участков – на основании отчёта об оценке¹. Размер платы определяется на дату не позднее чем за 30 дней до даты направления правообладателю земельного участка соглашения об осуществлении публичного сервитута (п. 7 ст. 39.46 ЗК РФ).

¹ Методические рекомендации по определению платы за публичный сервитут в отношении земельных участков, находящихся в частной собственности или находящихся в государственной или муниципальной собственности и предоставленных гражданам или юридическим лицам, утверждены Приказом Минэкономразвития России от 04.06.2019 № 321.

Такая плата:

- может определяться в соглашении об установлении обременения в виде единовременного платежа или периодических платежей и рассчитывается пропорционально площади земельного участка и (или) земель в его границах (п.п. 2, 3 ст. 39.46 ЗК РФ);
- может вноситься правообладателю земельного участка или в депозит нотариуса (в этом случае вносится единовременный платёж (п. 8 ст. 39.46 ЗК РФ);
- не подлежит возврату при досрочном прекращении публичного сервитута, если иное не предусмотрено соглашением об осуществлении обременения (п. 9 ст. 39.46 ЗК РФ).

В ряде случаев публичный сервитут является безвозмездным (п. 6 ст. 39.46 ЗК РФ):

- 1) в целях, предусмотренных п. 3 ст. 39.37 ЗК РФ (устройство пересечений автомобильных дорог или железнодорожных путей с железнодорожными путями общего пользования);
- 2) в целях, предусмотренных п. 4 ст. 39.37 ЗК РФ (размещение автомобильных дорог и железнодорожных путей в туннелях), в случае установления публичного сервитута в отношении земельных участков и (или) земель, находящихся в государственной или муниципальной собственности и не обременённых правами третьих лиц;
- 3) в отношении земельного участка, правообладатель которого является стороной договора о подключении (технологическом присоединении) к сетям инженерно-технического обеспечения, в целях исполнения которого установлен публичный сервитут.

Порядок прекращения публичного сервитута, установленного в специальном порядке

Публичный сервитут, установленный в специальном порядке, прекращается на основании решения уполномоченного органа, когда (п. 4 ст. 48 ЗК РФ):

- 1) деятельность, для которой он установлен, не осуществляется на протяжении двух и более лет;
- 2) плата за публичный сервитут в отношении государственных или муниципальных земель (земельных участков), не обременённых правами третьих лиц, не внесена в течение шести месяцев со дня принятия решения о его установлении;
- 3) не внесена плата за публичный сервитут, установленный в отношении земельных участков, предоставленных или принадлежащих гражданам или юридическим лицам:
 - в течение шести месяцев со дня получения правообладателем участка проекта соглашения об осуществлении публичного сервитута (при единовременном платеже);
 - более двух раз подряд по истечении срока платежа, установленного соглашением об осуществлении публичного сервитута (при периодических платежах);
- 4) обладатель публичного сервитута отказался от него.

Также публичный сервитут, установленный в специальном порядке, может быть прекращён по решению суда по требованию правообладателя земельного участка, например, в случаях, указанных в п. 6 ст. 48 ЗК РФ:

- 1) нарушение порядка установления публичного сервитута;
- 2) отсутствие возможности использования земельного участка и (или) расположенного на нём объекта недвижимого имущества или возникновение существенного затруднения в их использовании в соответствии с их разрешённым использованием в связи с осуществлением публичного сервитута, за исключением случаев, если публичный сервитут установлен в целях, предусмотренных статьёй 39.37 ЗК РФ;
- 3) изменение документации по планировке территории, в соответствии с которой был установлен публичный сервитут, предусматривающее иное местоположение инженерного со-

- оружения, в целях размещения которого был установлен публичный сервитут, с учётом срока переноса указанного инженерного сооружения (при наличии такого срока);
- 4) осуществление владельцем публичного сервитута деятельности, для обеспечения которой был установлен публичный сервитут, с нарушением требований федеральных законов, технических регламентов, иных нормативных правовых актов Российской Федерации и (или) условий осуществления публичного сервитута, предусмотренных решением об установлении публичного сервитута и (или) соглашением об осуществлении публичного сервитута;
 - 5) деятельность, для обеспечения которой установлен публичный сервитут, не осуществляется на протяжении двух и более лет;
 - 6) не внесена плата за публичный сервитут, установленный в отношении земельных участков, предоставленных или принадлежащих гражданам и (или) юридическим лицам:
 - в срок более чем шесть месяцев со дня получения правообладателем земельного участка проекта соглашения об осуществлении публичного сервитута, если плата за публичный сервитут вносится единовременным платежом;
 - более двух раз подряд по истечении установленного соглашением об осуществлении публичного сервитута срока платежа, если плата за публичный сервитут вносится периодическими платежами.

2.4. ПОСЛЕДСТВИЯ ЗАВЕРШЕНИЯ СТРОИТЕЛЬСТВА ПРИМЕНИТЕЛЬНО К ПРАВАМ НА ЗЕМЛЮ

Права на землю после окончания строительства

Ситуация с правами на землю после ввода построенного объекта в эксплуатацию зависит от назначения построенного объекта (многоквартирный дом или иные объекты).

Завершение строительства многоквартирного жилого дома

Жилищным законодательством предусмотрены специальные правила, касающиеся оформления прав на земельный участок, расположенный под построенным многоквартирным домом.

В отношении земельных участков, на которых расположены многоквартирные дома и иные входящие в состав такого дома объекты недвижимого имущества, введённые в эксплуатацию до дня введения в действие в ЖК РФ, право общей долевой собственности у собственников помещений в многоквартирном доме возникает в силу закона. При этом, если такой земельный участок был образован до введения в действие ЖК РФ, право собственности на земельный участок возникает с момента введения в действие ЖК РФ (п. 2 ст. 16 Вводного закона)¹. В случаях, когда земельный участок был поставлен на кадастровый учёт после введения в действие ЖК РФ, – с момента проведения государственного кадастрового учёта (п. 5 ст. 16 Вводного закона).

В силу п.п. 2 и 5 ст. 16 Вводного закона земельный участок под многоквартирным домом переходит в общую долевую собственность собственников помещений в таком доме бесплатно. Каких-либо актов органов власти о возникновении права общей долевой собственности у собственников помещений в многоквартирном доме не требуется².

¹ Федеральный закон от 29.12.2004 № 189-ФЗ «О введении в действие Жилищного кодекса Российской Федерации».

² П. 66 Постановления Пленума Верховного Суда РФ № 10, Пленума ВАС РФ № 22 от 29.04.2010 «О некоторых вопросах, возникающих в судебной практике при разрешении споров, связанных с защитой права собственности и других вещных прав».

Право собственности на земельный участок, на котором расположен многоквартирный дом, введённый в эксплуатацию после введения в действие ЖК РФ, переходит к собственникам помещений с учётом следующих особенностей:

- 1) До 1 января 2017 года судебная и правоприменительная практики исходили из того, что право на участок переходит с момента регистрации права собственности первого лица на любое из помещений в многоквартирном доме, а публичный и частный собственники утрачивают право на распоряжение им. Более того, с момента возникновения у собственников помещений в доме общей долевой собственности на земельный участок договор аренды этого участка должен считаться прекратившим своё действие на основании ст. 413 ГК РФ (прекращение обязательства совпадением должника и кредитора в одном лице)¹.

Между тем с 1 января 2017 года вступил в силу порядок ведения ЕГРН², согласно п. 139 которого право собственности застройщика или публичного образования на участок не прекращается после регистрации права собственности первого участника долевого строительства. Вместо этого регистрирующий орган вносит запись о долевой собственности застройщика (или публичного образования) и первого дольщика – правообладателя помещения. Размер доли застройщика в праве на участок пропорционален общей площади не переданных дольщикам помещений и помещений, принадлежащих застройщику. С 29.06.2021 вступил в силу новый порядок ведения ЕГРН³. Его нормы (п. 162) содержат в себе положения, аналогичные ранее закреплённым в п. 139 утратившего силу порядка ведения ЕГРН.

Таким образом, собственность застройщика или публично-правового образования с 2017 года прекращалась Росреестром не сразу, а «по частям», пропорционально площади передаваемых дольщикам помещений. Кроме того, с учётом положений ст. 18 Федерального закона от 13.07.2015 № 218-ФЗ «О государственной регистрации недвижимости» (далее – закон № 218-ФЗ) Росреестр осуществлял соответствующие регистрационные действия исключительно на основании заявлений⁴.

Федеральным законом от 30.04.2021 № 120-ФЗ⁵ п. 5 ст. 40 закона № 218-ФЗ был изложен в новой редакции⁶. Согласно действующей редакции названной нормы при государственной регистрации права собственности на первое помещение в многоквартирном доме одновременно без соответствующего заявления осуществляется государственная регистрация права общей долевой собственности собственников помещений в многоквартирном доме на помещения и земельный участок, составляющие общее имущество в нём, если сведения о таких объектах недвижимости содержатся в ЕГРН (без указания в ЕГРН имён (наименований) собственников помещений в многоквартирном доме и размеров принадлежащих им долей в праве общей долевой собственности).

Таким образом, с 30.04.2021 право общей долевой собственности собственников помещений в многоквартирном доме на земельный участок подлежит регистрации, а право собственности застройщика и публичного собственника, соответственно, прекращению в силу закона одновременно с государственной регистрацией права собственности на первое помещение в многоквартирном доме.

¹ П. 26 Постановления Пленума ВАС РФ от 17.11.2011 № 73 «Об отдельных вопросах практики применения правил Гражданского кодекса Российской Федерации о договоре аренды», Постановление Президиума ВАС РФ от 24.01.2012 № 11642/11 по делу № А55-17896/2010.

² Утверждён Приказом Минэкономразвития России от 16.12.2015 № 943.

³ Утверждён Приказом Росреестра от 01.06.2021 № П/0241.

⁴ Письмо Росреестра от 04.12.2018 № 14-12127-ГЕ/18 «О рассмотрении обращения» (вместе с Письмом Минэкономразвития России от 20.09.2018 № Д23и-5092 «О рассмотрении обращения»).

⁵ Федеральный закон от 30.04.2021 № 120-ФЗ «О внесении изменений в Федеральный закон «О государственной регистрации недвижимости» и отдельные законодательные акты Российской Федерации».

⁶ В дальнейшем Федеральным законом от 06.12.2021 № 408-ФЗ «О внесении изменений в отдельные законодательные акты Российской Федерации» в данную редакцию п. 5 ст. 40 закона № 218-ФЗ были внесены изменения.

С учётом данных изменений положения п. 162 порядка ведения ЕГРН противоречат п. 5 ст. 18 закона № 218-ФЗ и не подлежат применению.

Дополнительно отметим, что даже без учёта изменений, внесённых в п. 5 ст. 40 закона № 218-ФЗ Федеральным законом от 30.04.2021 № 120-ФЗ, в судебной практике имел место подход, согласно которому положения п. 139 (соответственно и п. 162) порядка ведения ЕГРН противоречили положениям нормативных правовых актов, имеющих большую юридическую силу (п. 2 ст. 36 ЖК РФ)¹. Соответственно, они не подлежали применению и не могли являться препятствием в регистрации прекращения права собственности застройщика на земельный участок при наличии разрешения на ввод многоквартирного дома в эксплуатацию и государственной регистрации права собственности первого лица на помещение в многоквартирном доме. Согласно данной правовой позиции право собственности застройщика на земельный участок прекращалось в силу закона с момента государственной регистрации права собственности первого лица на помещение в многоквартирном доме, а регистрация прекращения права собственности застройщика в ЕГРН должна была быть осуществлена по заявлению застройщика².

С учётом того, что действующая редакция п. 5 ст. 40 закона № 218-ФЗ содержит прямое указание на отсутствие необходимости обращения застройщика с заявлением для регистрации прекращения его права собственности на земельный участок, на текущий момент Росреестр фактически отказался от буквального применения п. 162 порядка и изменил свою правовую позицию. При направлении очередных рекомендаций территориальным органом Росреестр указал, что при государственной регистрации права собственности на первое помещение в многоквартирном доме одновременно без соответствующего заявления осуществляются: государственная регистрация права общей долевой собственности собственников помещений в многоквартирном доме на помещения и земельный участок, составляющие общее имущество в нём; государственная регистрация прекращения права собственности застройщика на земельный участок на основании разрешения на ввод в эксплуатацию многоквартирного дома в порядке, предусмотренном п. 16 порядка ведения ЕГРН³.

Также из п. 139, п. 162 указанных выше порядков следует, что договор строительной аренды должен быть прекращён не ранее передачи всех помещений дольщикам. Вместе с тем судебная практика также не восприняла положения данных нормативных актов применительно к определению момента прекращения договора аренды земельного участка, на котором осуществлялось строительство многоквартирного дома. Арбитражные суды признают договор строительной аренды прекращённым с момента регистрации права собственности первого лица на любое из помещений в многоквартирном доме⁴.

Таким образом, договор аренды земельного участка, сформированного для строительства, последующей эксплуатации и обслуживания конкретного многоквартирного дома, а также право собственности застройщика (иного частного собственника), публичного собственника прекращается с момента государственной регистрации права собственности первого лица на помещение в многоквартирном доме.

- 2) Земельный участок должен быть сформирован для эксплуатации и обслуживания конкретного жилого дома⁵. Если на земельном участке расположены несколько объектов недвижимости, то право собственности на участок под ними к гражданам автоматически

¹ Постановление Арбитражного суда Московского округа от 14.12.2021 по делу № А40-16657/2021.

² Постановление Арбитражного суда Московского округа от 11.04.2022 по делу № А40-134164/2021, Постановление Арбитражного суда Московского округа от 10.02.2022 по делу № А40-78462/2021.

³ П. 3 Письма Росреестра от 21.06.2022 № 14-5128-ТГ/22 «О разъяснении вопросов методического характера в сфере государственного кадастрового учёта и государственной регистрации прав».

⁴ Постановление Арбитражного суда Волго-Вятского округа от 23.09.2021 по делу № А31-14337/2020, Постановление Арбитражного суда Дальневосточного округа от 13.09.2019 по делу № А51-19075/2018, Постановление Арбитражного суда Московского округа от 20.05.2019 по делу № А40-251834/17.

⁵ Определение Третьего кассационного суда общей юрисдикции от 22.06.2020 № 88-10616/2020.

не переходит. По данному вопросу сложилась единообразная судебная практика¹. Аналогичный правовой подход разделяется и Росреестром².

С 01.03.2015 действует п. 6 ст. 16 Вводного закона в новой редакции, которая предусматривает, что выдача разрешения на ввод в эксплуатацию многоквартирного дома и иных объектов недвижимого имущества, входящих в состав многоквартирного дома, построенного или реконструированного после дня введения в действие Жилищного кодекса Российской Федерации, осуществляется только в случае, *если сведения о местоположении границ земельного участка, на котором расположен этот многоквартирный дом, а также иные объекты недвижимого имущества, входящие в состав этого многоквартирного дома, внесены в ЕГРН.*

Также отметим, что в феврале 2023 года Верховным Судом РФ было рассмотрено дело, в котором застройщик оспаривал отказ Росреестра в государственной регистрации прекращения права собственности застройщика на земельный участок, мотивированный тем, что на земельном участке было возведено два дома, и земельный участок под каждым из них сформирован не был.

Верховный Суд РФ отменил акты нижестоящих судов и направил дело на новое рассмотрение, при котором указал судам дать оценку доводам застройщика и представленным в их обоснование доказательствам на предмет того, каким образом при проектировании строительства двух многоквартирных домов была предусмотрена схема планировочной организации земельного участка, отведённого под застройку; исследовать вопрос, являются ли спорные многоквартирные дома единым жилищным комплексом с особенностями коммуникаций и инфраструктуры (элементами озеленения, асфальтированными подъездными путями и тротуарами, парковкой для автотранспорта, игровыми площадками, контейнерной площадкой по месту накопления твёрдых коммунальных отходов и т. д.)³.

Таким образом, нельзя исключать, что судебная практика по данному вопросу изменится, и право собственности застройщика будет подлежать прекращению на основании разрешения на ввод в эксплуатацию последнего из нескольких возведённых на общем земельном участке многоквартирных домов в случаях, когда такие дома возводились как единый жилищный комплекс, имеют общие коммуникации, и объекты инфраструктуры и образование отдельных земельных участков под каждым из них проектной документацией не предусматривались.

Завершение строительства иного объекта капитального строительства

Если на земельном участке осуществляется строительство иного объекта, то логика, описанная применительно к жилым домам, не действует.

В соответствии с п. 1 ст. 287.3 ГК РФ собственник здания или сооружения, находящихся на земельном участке, принадлежащем другому лицу, пользуется данным земельным участком на условиях и в объёме, которые предусмотрены законом или договором с собственником данного земельного участка.

В этом случае оформление в собственность земельных участков осуществляется в соответствии со ст. 39.20 ЗК РФ за плату.

Кроме того, земельный участок может быть предоставлен в аренду для целей эксплуатации построенного объекта. В данном случае автоматически земельные отношения не изменяются,

¹ Определение Верховного Суда РФ от 11.04.2016 № 305-ЭС16-3443 по делу № А41-14691/2015, Постановление Арбитражного суда Поволжского округа от 27.05.2019 по делу № А57-17055/2018, Постановление Арбитражного суда Северо-Западного округа от 09.03.2016 по делу № А56-29385/2014 (Определением Верховного Суда РФ от 06.07.2016 № 307-ЭС15-8054 отказано в передаче дела № А56-29385/2014 в СК ЭС ВС РФ для пересмотра в порядке кассационного производства данного постановления), Постановление Восемнадцатого арбитражного апелляционного суда от 10.12.2021 по делу № А34-5943/2021.

² Письмо Росреестра от 10.02.2022 № 14-01167/22@ «О праве общей долевой собственности на земельный участок собственников помещений в многоквартирных домах».

³ Определение Судебной коллегии по экономическим спорам Верховного Суда Российской Федерации от 09.02.2023 № 307-ЭС22-19570.

требуется подача застройщиком соответствующего заявления. Порядок его рассмотрения устанавливается на уровне того публично-правового образования, в собственности которого находится земельный участок.

Ст. 39.20 ЗК РФ заменила хорошо известную ст. 36 ЗК РФ, которая ранее регулировала отношения по поводу выкупа земельного участка или оформления его в аренду для целей эксплуатации.

Среди наиболее важных новаций в этой сфере необходимо отметить следующие:

- 1) по правилам ст. 39.20 ЗК РФ земельный участок формируется в соответствии с проектом межевания или схемой расположения земельного участка, если проект межевания не утверждён;
- 2) из закона убран критерий определения границ выкупаемого участка, предусмотренный ст. 36 ЗК РФ, а именно фактическое землепользование. При этом схема расположения земельного участка готовится без учёта фактического землепользования;
- 3) из ст. 35 ЗК РФ исключён п. 2: «Площадь части земельного участка, занятой зданием, строением, сооружением и необходимой для их использования, определяется в соответствии с п. 3 ст. 33 ГрК РФ».

В этой связи по-новому должна решаться традиционная проблема, возникавшая при выкупе земельных участков. Она касается того, что зачастую для эксплуатации построенных объектов требуется участок меньший, чем был предоставлен для их строительства. В период действия ст. 36 ЗК РФ суды анализировали вопросы фактического землепользования заявителя, а также определения площади участка, необходимого для использования расположенных на нём объектов, с учётом требований строительных, пожарных и санитарных правил. Сейчас законные основания для этого отсутствуют. Статья 39.20 ЗК РФ никаких критериев для определения границ земельного участка не содержит. Однако это не влияет на позицию судов, что оценка «соразмерности» участка является одним из ключевых вопросов споров о выкупе участков.

Кроме того, в письме Минэкономразвития России от 25.06.2015 № Д23и-2954 указано, что правообладатели застроенных земельных участков, которые в существующих границах значительно превосходят площадь застройки расположенных на них зданий, имеют право выкупа всего земельного участка (исходя из грамматического толкования положений ЗК РФ, предусмотренных пп. 6 п. 2 ст. 39.3 ЗК РФ).

Несмотря на позицию Минэкономразвития России, судебная практика по этому вопросу складывается неоднозначно.

В связи с этим при разрешении споров судам нужно обращаться к нормам, касающимся подготовки проекта межевания или схемы расположения земельного участка. Рассмотрим несколько ситуаций, когда застройщику был предоставлен земельный участок для строительства, он построил объекты, но площадь предоставленного участка больше той, что необходима для их эксплуатации.

Предоставленный участок сформирован в соответствии с проектом межевания – в этом случае уполномоченный орган не вправе отказать в выкупе земельного участка в любом случае. ЗК РФ исключает возможность формирования иного участка иначе как в соответствии с утверждённой документацией по планировке территории, поэтому реализация права на выкуп в данном случае возможна только на основании проекта межевания. Эта ситуация может быть как выгодна, так и не выгодна застройщику. Например, в его интересах оформить участок меньшей площади для снижения налоговых платежей, однако застройщик также связан положениями проекта межевания, поэтому он может выкупить земельный участок только полностью.

Предоставленный участок сформирован на основании схемы расположения земельного участка на кадастровом плане территории или иного документа (до 01.03.2015) – в этом случае однозначного ответа законодательство не содержит. Во-первых, как было отмечено, ранее действовавшие критерии «фактическое землепользование» и «площадь, необходимая для использования объекта» из законодательства исключены. Поэтому, буквально применяя ст. 39.20

ЗК РФ, нужно прийти к выводу о возможности выкупить арендованный земельный участок полностью, даже если его площадь превышает потребности заявителя.

Следует отметить, что некоторые публично-правовые образования готовятся к такому толкованию ст. 39.20 ЗК РФ, изменяя правила определения стоимости выкупа земельного участка, расположенного под зданием. Ранее традиционно она была льготной и составляла определённый процент от кадастровой стоимости. Сейчас же закрепляются положения либо о том, что земельный участок выкупается по полной кадастровой стоимости, либо о том, что льготный коэффициент может применяться только к застроенной части участка¹.

В настоящее время суды по-прежнему при определении площади земельного участка, необходимого для эксплуатации, обращаются к п. 2 ст. 11.10 ЗК РФ, которая предусматривает, что подготовка схемы расположения земельного участка осуществляется с учётом утверждённых документов территориального планирования, Правил землепользования и застройки, проекта планировки территории, землеустроительной документации и т. д., а также местоположения зданий, сооружений, объектов незавершённого строительства. Выделенное положение становится основанием для назначения привычных судам землеустроительных экспертиз по вопросу определения необходимой для эксплуатации объекта площади земельного участка.

Пока судебная практика применения ст. 39.20 ЗК РФ не восприняла отказ законодателя от критерия соразмерности участка объекту. Наоборот, в отсутствие в положениях действующего законодательства прямых норм о возможности предоставления в собственность земельного участка только той площадью, которая требуется для эксплуатации расположенных на нём объектов, суды считают предоставление в собственность без проведения торгов земельного участка большей площадью нарушением пп. 6 п. 2 ст. 39.3, п. 14 ст. 39.16, ст. 39.20 ЗК РФ. При этом отмечается, что, испрашивая большую, чем требуется для эксплуатации объекта, площадь земельного участка, заявитель фактически намеревается использовать часть земельного участка, которая не требуется для эксплуатации объекта, не в соответствии с разрешённым использованием (не для эксплуатации объекта), поэтому в предоставлении такого земельного участка ему должно быть отказано на основании п. 14 ст. 39.16 ЗК РФ².

При планировании выкупа земельного участка в полном объёме необходимо озаботиться предварительной подготовкой проекта межевания или отчётом землеустроительной экспертизы о соразмерности участка и соответствии его градрегламентам для исключения рисков последующего отказа в выкупе.

Права на землю собственников индивидуальных жилых домов в границах малоэтажного жилого комплекса

Федеральным законом от 30.12.2021 № 476-ФЗ (далее – закон № 476-ФЗ)³ в закон № 214-ФЗ, а также в ряд других нормативных актов внесены изменения, связанные с закреплением в дей-

¹ Дополнительно отметим, что цена находящегося в государственной собственности земельного участка, выкупаемого собственником расположенных на нём строений, определяется исходя из кадастровой стоимости этого участка на момент обращения с заявлением о выкупе в уполномоченный орган (Обзор судебной практики Верховного Суда Российской Федерации № 5 (2017), утв. Президиумом ВС РФ 27.12.2017).

Названный правовой подход нашёл своё законодательное закрепление в п. 3 ст. 18 Федерального закона от 03.07.2016 № 237-ФЗ «О государственной кадастровой оценке» (далее – закон № 237-ФЗ) в редакции Федерального закона от 05.12.2022 № 513-ФЗ.

При этом в силу п. 4 ст. 18 закона № 237-ФЗ, если после обращения с соответствующим заявлением на приобретение земельного участка в собственность под расположенным на нём зданием в ЕГРН внесены сведения о кадастровой стоимости, которая ниже той, что была внесена в ЕГРН на дату подачи в уполномоченный орган заявления, в целях определения цены применяется кадастровая стоимость, внесённая в ЕГРН на дату заключения договора купли-продажи.

² Определение Верховного Суда РФ от 22.04.2019 № 310-ЭС19-3867 по делу № А23-4602/2017, Определение Верховного Суда РФ от 04.02.2019 № 306-КГ17-21377 по делу № А12-21267/2016, Постановление Арбитражного суда Северо-Западного округа от 26.04.2022 по делу № А56-119254/2020, Постановление Арбитражного суда Северо-Западного округа от 08.04.2022 по делу № А44-1561/2021, Постановление Арбитражного суда Уральского округа от 19.10.2020 по делу № А07-36348/2019, Постановление Арбитражного суда Московского округа от 01.08.2019 по делу № А41-84799/2017.

³ Федеральный закон от 30.12.2021 № 476-ФЗ «О внесении изменений в отдельные законодательные акты Российской Федерации».

ствующем законодательстве РФ понятия малоэтажного жилого комплекса и особо правового регулирования деятельности по его строительству.

В соответствии с п. 6 ст. 2 закона № 214-ФЗ малоэтажный жилой комплекс – совокупность индивидуальных жилых домов и иных объектов, которые определены в проектной декларации как общее имущество и строительство (создание) которых осуществляется застройщиком в соответствии с утверждённой документацией по планировке территории.

Конституционный суд РФ неоднократно указывал, что индивидуальные жилые дома как объекты права собственности и жилищных прав обладают своей спецификой, которая предопределяет особенности правового регулирования отношений, связанных с владением, пользованием и распоряжением ими. Обеспечение реализации гражданами, проживающими в этих домах, конституционного права на жилище предполагает, помимо прочего, создание и надлежащую эксплуатацию объектов коммунальной инфраструктуры, предназначенной для обслуживания как самих домов, так и выделенных под их строительство земельных участков¹.

Также Конституционным судом РФ отмечалось, что интенсивность развития в России рыночных отношений и освоения земельных участков для целей индивидуального жилищного строительства привела к созданию в границах населённых пунктов (в качестве элементов планировочной структуры) относительно обособленных от окружающей застройки и (или) местности и зачастую имеющих огороженную и охраняемую территорию комплексов индивидуальных жилых домов и земельных участков с общей инфраструктурой (контрольно-пропускные пункты, внутрипоселковые дороги, ливневая канализация, сети инженерно-технического обеспечения и наружного освещения, трансформаторные подстанции, тепловые пункты, коллективные автостоянки, детские и спортивные площадки, оборудованные площадки для сбора твёрдых бытовых отходов и др.).

При этом в законодательстве в течение длительного периода отсутствовала регламентация правового режима объектов общей инфраструктуры собственников индивидуальных жилых домов в таком комплексе.

С вступлением в силу изменений, внесённых законом № 476-ФЗ (с 01.03.2022), урегулировано создание и правовой режим таких объектов в случаях, когда для строительства индивидуальных жилых домов в границах территории малоэтажного жилого комплекса осуществляется привлечение денежных средств граждан и юридических лиц по договору участия в долевом строительстве (далее – ДДУ) с учётом особенностей, предусмотренных законом № 214-ФЗ.

В названных случаях застройщик обязан в числе прочего раскрывать информацию о составе общего имущества в строящемся (создаваемом) в рамках проекта строительства малоэтажном жилом комплексе (перечень объектов с указанием видов их разрешённого использования, перечень технологического и инженерного оборудования, предназначенного для обслуживания этих объектов)². Сведения об общем имуществе подлежат указанию в ДДУ (пп. 1 п. 4.2 ст. 4, п. 5 ст. 23.6 закона № 214-ФЗ) и в проектной декларации (п. 1.1 ст. 19, п. 3 ст. 21 закона № 214-ФЗ).

К общему имуществу собственников индивидуальных жилых домов в малоэтажном жилом комплексе (далее – общее имущество) относятся расположенные в границах территории такого малоэтажного жилого комплекса объекты капитального строительства, иное имущество и земельные участки (права на такие земельные участки), если использование указанного имущества осуществляется исключительно для удовлетворения потребностей собственников указанных индивидуальных жилых домов. К такому имуществу относятся, в частности, объекты инженерно-технической и транспортной инфраструктуры, предназначенные для обслуживания расположенных в границах территории малоэтажного жилого комплекса индивидуальных жилых домов, в том числе котельные, водонапорные башни, тепловые пункты, проезды, велосипедные дорожки, пешеходные переходы, тротуары, элементы благоустройства, детские и спортивные

¹ Постановление Конституционного суда РФ от 28.12.2021 № 55-П «По делу о проверке конституционности части 1 статьи 7, части 1 статьи 44, части 5 статьи 46, пункта 5 части 2 статьи 153 и статьи 158 Жилищного кодекса Российской Федерации в связи с жалобой гражданки Т. С. Малковой».

² Пп. 11 п. 3.3 ст. 3.1 закона № 214-ФЗ.

площадки, места отдыха, парковочные площадки, площадки для размещения контейнеров для сбора твёрдых коммунальных отходов (п. 4.3 ст. 4 закона № 214-ФЗ).

Также положениями закона № 214-ФЗ предусматривается, что общее имущество подлежит передаче либо в общую долевую собственность участников долевого строительства (собственников индивидуальных жилых домов в границах территории малоэтажного жилого комплекса)¹, либо безвозмездно в государственную или муниципальную собственность².

В случае передачи общего имущества в общую долевую собственность участников строительства в отношении такого общего имущества устанавливается правовой режим, аналогичный режиму общего имущества собственников помещений в многоквартирном доме (п. 4.4 ст. 4 закона № 214-ФЗ).

После окончания строительства всех индивидуальных жилых домов в границах территории малоэтажного жилого комплекса застройщик передаёт участникам строительства по передаточному акту индивидуальный жилой дом, а также принадлежащие застройщику права на земельный участок, на котором расположен индивидуальный жилой дом (п. 3.1 ст. 8 закона № 214-ФЗ). Передача индивидуального жилого дома и земельного участка застройщиком и принятие указанных объектов участником долевого строительства являются основанием для государственной регистрации права собственности участника долевого строительства на земельный участок, находящийся в собственности застройщика, или аренды, если земельный участок находится в аренде у застройщика (п. 3.2 ст. 8 закона № 214-ФЗ).

Земельный участок в границах территории малоэтажного жилого комплекса, входящий в состав общего имущества и находящийся в собственности застройщика, переходит в общую долевую собственность лиц, являющихся собственниками индивидуальных жилых домов, расположенных в границах территории малоэтажного жилого комплекса, на основании соглашения о возникновении у участников долевого строительства доли в праве общей долевой собственности (п. 3.3 ст. 8, п. 3, п. 7, п. 8 ст. 23.6 закона № 214-ФЗ).

Земельный участок в границах территории малоэтажного жилого комплекса, права по которому включаются в состав общего имущества и не принадлежащий застройщику на праве собственности, подлежит предоставлению без проведения торгов в аренду со множественностью лиц на стороне арендатора лицам, являющимся собственниками индивидуальных жилых домов, расположенных в границах территории малоэтажного жилого комплекса (пп. 8.2 п. 2 ст. 39.6 ЗК РФ, п. 3.4 ст. 8 закона № 214-ФЗ). Права и обязанности застройщика по договору аренды указанного земельного участка переходят лицам, являющимся собственниками индивидуальных жилых домов, расположенных в границах территории малоэтажного жилого комплекса, пропорционально площади земельных участков, занятых этими жилыми домами, с возникновением у таких лиц права аренды со множественностью лиц на стороне арендатора (п. 3.4 ст. 8 закона № 214-ФЗ).

Следует особо отметить, что рассмотренное правовое регулирование применяется только в случае, когда возведение индивидуальных жилых домов осуществляется с привлечением денежных средств от участников строительства по ДДУ, заключаемым в соответствии с законом № 214-ФЗ.

¹ В соответствии с законом № 214-ФЗ основанием для возникновения у участников долевого строительства права общей долевой собственности на общее имущество после завершения его строительства (создания) является соглашение о возникновении у них доли в праве общей долевой собственности (п. 3 ст. 23.6). Такое соглашение заключается при заключении ДДУ и является его неотъемлемой частью (п. 7 ст. 23.6). Примерная форма соглашения о возникновении у участника долевого строительства доли в праве общей долевой собственности на общее имущество утверждена Постановлением Правительства РФ от 13.05.2022 № 861 «Об утверждении примерной формы соглашения о возникновении у участника долевого строительства доли в праве общей долевой собственности на общее имущество собственников индивидуальных жилых домов в малоэтажном жилом комплексе». Размер доли участника долевого строительства в праве общей собственности на общее имущество определяется пропорционально доле общей площади земельного участка, на котором планируется строительство (создание) индивидуального жилого дома в соответствии с ДДУ (п. 9 ст. 23.6).

² Подобный вариант возможен в случаях, если обязательство по передаче такого имущества в государственную или муниципальную собственность и порядок осуществления этой передачи предусмотрены соглашением с уполномоченным органом государственной власти или органом местного самоуправления, договором о комплексном развитии территории, заключённым в соответствии с законодательством о градостроительной деятельности застройщиком с уполномоченным органом государственной власти или органом местного самоуправления (п. 2, п. 4 ст. 23.6 закона № 214-ФЗ).

Если застройщик осуществляет строительство за счёт собственных и/или привлечённых им кредитных средств, то рассмотренные положения не подлежат применению. В этом случае права на земельный участок возникают у собственников объектов индивидуального жилищного строительства в порядке и по основаниям, предусмотренным гражданским и земельным законодательством РФ.

В отсутствие у застройщика заключённых ДДУ лицо, владеющее на праве собственности или праве аренды земельным участком, на котором возведён индивидуальный жилой дом, приобретает первичное право собственности на такой жилой дом¹. Последующее отчуждение индивидуального жилого дома возможно с одновременным отчуждением прав на земельный участок, на котором он расположен (п. 1 ст. 552 ГК РФ).

Право собственности на земельный участок, который принадлежал первичному собственнику на праве собственности возникает у нового собственника индивидуального жилого дома с даты государственной регистрации перехода права собственности на земельный участок к новому собственнику (ст. 131, п. 2 ст. 223 ГК РФ).

В случае, когда индивидуальный жилой дом был построен на арендованном земельном участке, право аренды переходит к новому собственнику жилого дома с момента государственной регистрации перехода к нему права собственности на жилой дом².

Права на земельные участки, занятые объектами общей инфраструктуры, приобретаются в порядке и по основаниям, предусмотренным гражданским и земельным законодательством РФ. Такие земельные участки могут принадлежать третьим лицам (юридическим и физическим лицам, в том числе не являющимся собственниками индивидуальных жилых домов в границах комплексов индивидуальных жилых домов)³.

2.5. ПЕРЕРАСПРЕДЕЛЕНИЕ ЗЕМЕЛЬ И (ИЛИ) ЗЕМЕЛЬНЫХ УЧАСТКОВ

Детальное регулирование вопросов, связанных с перераспределением земель и (или) земельных участков, на уровне ЗК РФ появилось с принятием закона № 171-ФЗ⁴, которым в ЗК РФ была введена гл. 5.4, посвящённая институту перераспределения, а также были внесены иные изменения, главным образом в гл. 1.1 ЗК РФ в части образования земельных участков.

В соответствии с действующим законодательством все возможные случаи перераспределения можно подразделить на три самостоятельные группы:

- 1) перераспределение земельных участков, находящихся в частной собственности;
- 2) перераспределение земель и (или) земельных участков, находящихся в государственной или муниципальной собственности, между собой (в 2019 г. была прямо закреплена в т. ч. возможность перераспределения между государственными или муниципальными земельными участками и предоставленными гражданам, юридическим лицам, органам

¹ П.п. 6, 7 Постановления Пленума ВАС РФ от 11.07.2011 № 54 «О некоторых вопросах разрешения споров, возникающих из договоров по поводу недвижимости, которая будет создана или приобретена в будущем».

² П. 1 ст. 35 ЗК РФ, п. 3 ст. 552 ГК РФ, п. 25 Постановления Пленума ВАС РФ от 17.11.2011 № 73 «Об отдельных вопросах практики применения правил Гражданского кодекса Российской Федерации о договоре аренды», п. 14 Постановление Пленума ВАС РФ от 24.03.2005 № 11 «О некоторых вопросах, связанных с применением земельного законодательства».

³ Постановление Конституционного суда РФ от 10.11.2016 № 23-П «По делу о проверке конституционности положений абзаца второго пункта 1 статьи 2 Федерального закона «О государственной регистрации прав на недвижимое имущество и сделок с ним» в связи с жалобой гражданина Н. Н. Марасанова».

⁴ Федеральный закон от 23.06.2014 № 171-ФЗ «О внесении изменений в Земельный кодекс Российской Федерации и отдельные законодательные акты Российской Федерации» (интересующие изменения вступили в силу с 01.03.2015).

- государственной власти или органам местного самоуправления, и землями и государственными земельными участками, которые не предоставлены указанным лицам и не обременены правами третьих лиц, за исключением сервитута, публичного сервитута¹);
- 3) перераспределение земель и (или) земельных участков, находящихся в государственной или муниципальной собственности, и земельных участков, находящихся в частной собственности.

Перераспределение земельных участков, находящихся в частной собственности, осуществляется на основании соглашения между собственниками, и значительное законодательное регулирование такого перераспределения отсутствует.

Наибольший же интерес для девелоперов представляет третий случай перераспределения, на котором мы остановимся подробнее.

При таком перераспределении буквально, в т. ч. с учётом содержания ст. 39.1 ЗК РФ, нельзя говорить о предоставлении земельных участков, находящихся в государственной или муниципальной собственности (гл. 5.1 ЗК РФ), поскольку, говоря простыми словами, происходит не предоставление участка, находящегося в публичной собственности, а увеличение площади участка, находящегося в частной собственности, за счёт земель или участков, находящихся в публичной собственности. Ввиду этого к перераспределению не должны применяться порядок предоставления участков, находящихся в государственной или муниципальной собственности (на торгах / без проведения торгов), основания отказа в предоставлении таких участков и т. д.

Вместе с тем перераспределение участков необходимо рассматривать как одно из возможных оснований возникновения (приобретения) права собственности на участок² (наряду с предоставлением земельных участков, находящихся в публичной собственности, заключением договоров и т. д.).

При этом необходимой предпосылкой для перераспределения является смежность перераспределяемых земель и (или) участков.

При перераспределении нескольких участков образуются несколько других смежных участков³, и существование исходных участков прекращается, а при перераспределении земель и земельного участка существование исходного участка прекращается, и образуется новый участок.

Образование новых участков при перераспределении влечёт применение целого ряда важных общих норм гл. 1.1 ЗК РФ:

- целевым назначением и разрешённым использованием образуемых земельных участков признаются целевое назначение и разрешённое использование земельных участков, из которых образуются земельные участки;
- при перераспределении должны быть соблюдены требования к образуемым и изменённым земельным участкам (ст. 11.9 ЗК РФ), в т. ч. в части предельных размеров земельных участков, требования о том, что границы земельных участков не должны пересекать границы муниципальных образований, населённых пунктов, территориальных зон, а также запрета на образование участков, которое приводит к вклиниванию, вкрапливанию, изломанности границ, чересполосице и другим препятствующим рациональному использованию земель недостаткам.

¹ Федеральный закон от 02.08.2019 № 283-ФЗ «О внесении изменений в Градостроительный кодекс Российской Федерации и отдельные законодательные акты Российской Федерации».

² Данный вывод следует и из Определения Верховного Суда РФ от 18.10.2018 № 303-ЭС18-3686 по делу № А73-8476/2017, п. 20 Обзора судебной практики Верховного Суда Российской Федерации № 2 за 2019 г., утв. Президиумом Верховного Суда РФ 17.07.2019.

³ В судебной практике прямо подчёркивается, что перераспределение не может подменять объединение участков, и ЗК РФ не допускает образование одного земельного участка из двух земельных участков в рамках процедуры перераспределения (Кассационное определение Судебной коллегии по административным делам Верховного Суда Российской Федерации от 22.07.2020 № 18-КА20-8, п. 58 Обзора судебной практики Верховного Суда Российской Федерации № 3 за 2020 г., утв. Президиумом Верховного Суда РФ 25.11.2020), Постановление Арбитражного суда Дальневосточного округа от 23.10.2018 по делу № А59-4708/2017.

Важно учитывать, что перечень случаев, в которых допустимо перераспределение земельных участков, находящихся в частной собственности, и земель и (или) земельных участков, находящихся в публичной собственности, сформулирован законодателем исчерпывающим образом¹. К таким случаям относятся:

- 1) перераспределение в границах застроенной территории, в отношении которой заключён договор о КРТ, в целях приведения границ земельных участков в соответствие с утверждённым ПМТ;
- 2) перераспределение в целях приведения границ земельных участков в соответствие с утверждённым ПМТ для исключения вклинивания, вкрапливания, изломанности границ, чересполосицы;
- 3) перераспределение в случае, когда земельные участки находятся в собственности граждан и предназначены для ведения личного подсобного хозяйства, огородничества, садоводства, индивидуального жилищного строительства;
- 4) перераспределение в целях образования участков для размещения объектов капитального строительства, в связи с размещением которых допускается изъятие земельных участков для государственных или муниципальных нужд, в т. ч. в целях такого изъятия.

С учётом формулировок нормы именно второе из приведённых оснований представляет интерес для девелоперов.

Такое перераспределение (приведение в соответствие с ПМТ с устранением вклинивания, вкрапливания и т. п.) возможно только при одновременном соблюдении ряда условий²:

- оно возможно только при наличии утверждённого ПМТ³. При этом фактические границы перераспределяемых участков должны не соответствовать ПМТ, и такое перераспределение должно устранять данное несоответствие;
- до его проведения должно присутствовать вклинивание, вкрапливание, изломанность границ, чересполосица участков. При этом законодательство не содержит определений указанных понятий, и точный вывод о наличии указанных недостатков землепользования может быть сделан на основании заключения кадастрового инженера и/или выводов судебной экспертизы⁴;

¹ Вывод о недопустимости расширительного толкования перечня подтверждён судебной практикой. Например, в одном из дел сделан вывод о том, что поскольку перераспределение земельных участков в целях образования одного земельного участка для эксплуатации комплекса придорожного сервиса не может быть отнесено к какому-либо случаю, поименованному в п. 1 ст. 39.28 ЗК РФ, допускающему перераспределение земельных участков, администрация имела законные основания для принятия решения об отказе в перераспределении (Кассационное определение Судебной коллегии по административным делам Верховного Суда Российской Федерации от 22.07.2020 № 18-КА20-8, п. 58 Обзора судебной практики Верховного Суда Российской Федерации № 3 за 2020 г., утв. Президиумом Верховного Суда РФ 25.11.2020).

² Необходимость одновременного наличия всех трёх условий подтверждена судебной практикой. Так, в Кассационном определении Судебной коллегии по административным делам Верховного Суда Российской Федерации от 13.05.2020 № 18-КА20-13 (аналогичный подход – п. 20 Обзора судебной практики Верховного Суда Российской Федерации № 2 за 2019 г., утв. Президиумом Верховного Суда РФ 17.07.2019) перечислены указанные условия и сделан следующий вывод: для решения вопроса о правомерности перераспределения земельных участков необходимо не только установить отсутствие оснований для отказа, перечисленных в п. 9 ст. 39.29 ЗК РФ, но и наличие оснований для перераспределения, указанных в п. 1 ст. 39.28 ЗК РФ. Из материалов дела следует, что административные истцы испрашивали земельный участок в порядке перераспределения в целях его использования как парковки возле рынка, а не для исключения вклинивания, вкрапливания, изломанности границ, чересполосицы, таким образом, у заявителей отсутствовало право на получение участка посредством процедуры перераспределения. Аналогичная правовая позиция изложена в Постановлении Арбитражного суда Поволжского округа от 07.12.2021 по делу № А65-5869/2021, Постановлении Арбитражного суда Волго-Вятского округа от 24.06.2021 по делу № А38-9219/2019, Постановлении Арбитражного суда Поволжского округа от 14.04.2021 по делу № А49-1201/2018.

³ См., например, Постановление Арбитражного суда Западно-Сибирского округа от 20.06.2018 по делу № А46-19156/2017, Постановление Арбитражного суда Западно-Сибирского округа от 13.04.2018 по делу № А46-15097/2017.

⁴ Постановление Арбитражного суда Северо-Западного округа от 07.03.2018 по делу № А56-10122/2017, Постановление Арбитражного суда Дальневосточного округа от 11.10.2017 по делу № А73-5441/2016.

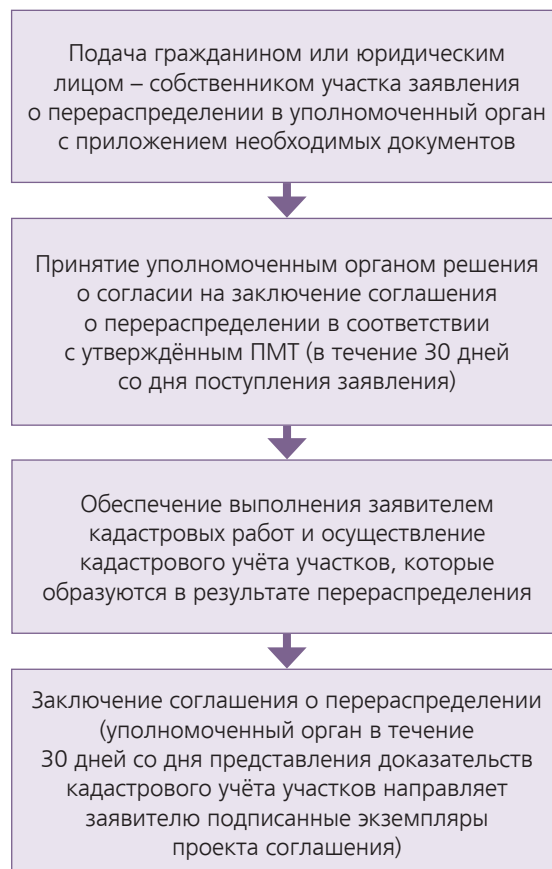
- увеличение площади земельных участков, находящихся в частной собственности, может быть не более чем до установленных предельных максимальных размеров земельных участков в соответствующей территориальной зоне.

Перераспределение земель и (или) участков, находящихся в публичной собственности, и участков, находящихся в частной собственности, осуществляется на основании *соглашения между уполномоченными органами и собственниками земельных участков*.

Необходимо учитывать, что основания для отказа в заключении соглашения о перераспределении сформулированы законодателем исчерпывающим образом в п. 9 ст. 39.29 ЗК РФ (перечень состоит из 13 позиций). В качестве примера можно привести следующие основания:

- заявление о перераспределении подано в случаях, не предусмотренных п. 1 ст. 39.28 ЗК РФ (т. е. в отсутствие оснований для перераспределения);
- из земель возможно образовать *самостоятельный земельный участок* без нарушения требований ст. 11.9 ЗК РФ¹;
- земельный участок, находящийся в государственной или муниципальной собственности, зарезервирован для государственных или муниципальных нужд;
- земельный участок, находящийся в государственной или муниципальной собственности, является предметом аукциона, либо в отношении него принято решение о предварительном согласовании его предоставления, срок действия которого не истёк, либо подано заявление о предварительном согласовании предоставления или о предоставлении земельного участка, и по нему не принято решение.

Схема 10. ПОРЯДОК ЗАКЛЮЧЕНИЯ СОГЛАШЕНИЯ О ПЕРЕРАСПРЕДЕЛЕНИИ



¹ С учётом п. 1 ст. 11.3 ЗК РФ при наличии ПМТ уполномоченный орган вправе образовывать земельные участки из состава участков, находящихся в государственной собственности, только в соответствии с границами, утверждёнными ПМТ.

Если заявитель, которому направлен отказ в заключении соглашения о перераспределении, полагает, что основания для отказа в заключении соглашения отсутствуют, он может обратиться в суд с требованием о признании соответствующего отказа незаконным.

Также важно отметить, что из системного толкования п.п. 8, 9 и 14 ст. 39.29 ЗК РФ следует, что на четвёртом этапе (после получения согласия уполномоченного органа на заключение соглашения о перераспределении и проведения кадастрового учёта образуемых участков) отказ уполномоченного органа в заключении соглашения о перераспределении возможен только в том случае, если *площадь участка, на который возникает право частной собственности, превышает площадь такого участка, указанную в ПМТ¹, в соответствии с которым он образован, более чем на десять процентов.*

Однако на практике уполномоченные органы отказывают в заключении соглашений о перераспределении (на 4-м этапе) не только при указанном превышении площади участка, но и по основаниям, по которым допускается отказ в даче «предварительного» согласия на заключение соглашения (на 2-м этапе)². В целом такой подход не соответствует законодательству (т. к. выявление соответствующих препятствий к перераспределению должно быть произведено уполномоченным органом на более ранних этапах заключения соглашения), и, на наш взгляд, имеются основания для признания таких отказов незаконными. При планировании осуществления перераспределения важно помнить о том, что увеличение площади земельных участков, находящихся в частной собственности, в результате перераспределения осуществляется за плату, размер которой определяется в порядке, установленном уполномоченными органами³.

¹ Или схеме расположения земельного участка в том случае, когда образование участка допустимо в соответствии со схемой, и перераспределение осуществляется не по основаниям, указанным в пп.п. 1 и 2 п. 1 ст. 39.28 ЗК РФ.

² Постановление Арбитражного суда Западно-Сибирского округа от 08.02.2022 по делу № А46-9922/2021, Постановление Арбитражного суда Дальневосточного округа от 11.10.2017 по делу № А73-5441/2016.

Однако есть и другой подход, например, в Кассационном определении Судебной коллегии по административным делам Верховного Суда Российской Федерации от 18.12.2019 № 49-КА19-8 указывается, что положения ст. 39.29 ЗК РФ *предусматривают соблюдение ряда последовательных процедур, которые заканчиваются заключением соглашения о перераспределении земельных участков после согласования уполномоченным органом схемы расположения земельного участка, постановки заявителем на кадастровый учёт образуемого земельного участка, если только не имеется оснований, предусмотренных п. 14 ст. 39.29 ЗК РФ* (т. е. основания для отказа, предусмотренные п. 9 ст. 39.29 ЗК РФ, должны быть выявлены ранее при изначальном рассмотрении вопроса о даче согласия на заключение соглашения о перераспределении, а не после проведения правообладателем кадастровых работ).

³ Например, порядок определения размера платы за увеличение площади земельных участков, находящихся в частной собственности, в результате перераспределения таких земельных участков и земель и (или) земельных участков, находящихся в государственной собственности Санкт-Петербурга, земель или земельных участков, государственная собственность на которые не разграничена, утверждён законом Санкт-Петербурга от 11.11.2015 № 673-130. Размер платы рассчитывается по формуле с использованием таких параметров, как кадастровая стоимость земельного участка, находящегося в частной собственности, площадь такого участка, величина площади, на которую увеличивается такой участок в результате перераспределения.

ОСОБЕННОСТИ СОЗДАНИЯ ОТДЕЛЬНЫХ ВИДОВ ОБЪЕКТОВ

3.1. ОСОБЕННОСТИ ПОЛУЧЕНИЯ РАЗРЕШИТЕЛЬНОЙ ДОКУМЕНТАЦИИ И ПРОВЕДЕНИЯ РАБОТ В ОТНОШЕНИИ ОБЪЕКТОВ КУЛЬТУРНОГО НАСЛЕДИЯ, ИХ ТЕРРИТОРИЙ И ИНЫХ РЕГУЛИРУЕМЫХ ЗАКОНОДАТЕЛЬСТВОМ ОБ ОКН ВИДАХ ОБЪЕКТОВ

Общие положения об ОКН

Объекты культурного наследия подразделяются на три вида: памятники, ансамбли и достопримечательные места¹.

В законе № 73-ФЗ установлено также следующее разделение, влияющее на условия проведения работ, затрагивающих соответствующие объекты:

- 1) ОКН, включённый в реестр (объект, включённый в Единый государственный реестр ОКН²);
- 2) выявленный ОКН (объект, включённый в перечень выявленных ОКН на основании заявления в региональный орган охраны ОКН, – промежуточный этап до включения объекта в Единый государственный реестр ОКН³. Кроме того, объекты, являющиеся на день вступления в силу закона № 73-ФЗ вновь выявленными памятниками истории и культуры на основании законодательных и иных правовых актов СССР и РСФСР, отнесены к выявленным объектам культурного наследия и без их включения в перечень выявленных ОКН⁴;
- 3) объект, обладающий признаками ОКН (предварительный этап до включения объекта в перечень выявленных ОКН).

Ограничения установлены в отношении всех объектов, однако наиболее существенные ограничения определены для ОКН, включённых в Единый государственный реестр ОКН. Наименьшие требования предусмотрены для объектов, обладающих признаками ОКН, однако

¹ Ст. 3 закона № 73-ФЗ.

² Единый государственный реестр ОКН (памятников истории и культуры) народов РФ.

³ При этом такая категория ОКН, как объекты археологического наследия, считаются выявленными ОКН со дня их обнаружения лицом, получившим разрешение (открытый лист) на проведение работ по выявлению и изучению объектов археологического наследия – п. 16 ст. 16.1 закона № 73-ФЗ.

⁴ П. 4 ст. 64 закона № 73-ФЗ.

определённые ограничения законом установлены и для них. В частности, до начала землеустроительных, земляных, строительных, мелиоративных, хозяйственных и иных работ, осуществление которых может оказывать воздействие на объект, обладающий признаками объекта культурного наследия, необходимо проведение историко-культурной экспертизы (п. 1 ст. 31 закона № 73-ФЗ).

Меры по обеспечению сохранности объектов культурного наследия, принимаемые при проведении изыскательских, проектных, земляных, строительных, мелиоративных, хозяйственных и иных работ, также определены в ст. 36 закона № 73-ФЗ.

Дополнительно закон № 73-ФЗ различает правовой статус самого ОКН и прилегающих к нему территорий, в отношении которых также устанавливаются специальные ограничения, рассмотренные в п. 1.4.11 настоящего справочника.

Работы по сохранению объекта культурного наследия

Под *сохранением объекта культурного наследия* понимаются меры, направленные на обеспечение физической сохранности и сохранение историко-культурной ценности объекта культурного наследия, предусматривающие консервацию, ремонт, реставрацию, приспособление объекта культурного наследия для современного использования и включающие в себя научно-исследовательские, изыскательские, проектные и производственные работы, научное руководство проведением работ по сохранению объекта культурного наследия, технический и авторский надзор за проведением этих работ (п. 1 ст. 40 закона № 73-ФЗ).

Необходимо отметить, что до принятия закона РФ от 22.10.2014 № 315-ФЗ¹ действовала норма п. 2 ст. 35 закона № 73-ФЗ, согласно которой запрещались проектирование и проведение землеустроительных, земляных, строительных, мелиоративных, хозяйственных и иных работ на территории памятника или ансамбля, за исключением работ по сохранению данного памятника или ансамбля и (или) их территорий, а также хозяйственной деятельности, не нарушающей целостности памятника или ансамбля и не создающей угрозы их повреждения, разрушения или уничтожения. Данная норма позволяла в отношении памятников выполнять не только работы по сохранению, но и другие работы, к примеру, перепланировку, в отношении которых были установлены меньшие требования, нежели в отношении работ по сохранению. Исключение данной статьи из закона № 73-ФЗ повлекло невозможность выполнения в отношении ОКН иных работ, чем работы по сохранению.

Если не говорить о консервации объекта культурного наследия, которая является специальной мерой, направленной на предотвращение ухудшения состояния памятника, то важно проанализировать три вида работ по сохранению:

- 1) *ремонт памятника* – научно-исследовательские, изыскательские, проектные и производственные работы, проводимые в целях поддержания в эксплуатационном состоянии памятника без изменения его особенностей, составляющих предмет охраны (ст. 42 закона № 73-ФЗ);
- 2) *реставрация памятника или ансамбля* – научно-исследовательские, изыскательские, проектные и производственные работы, проводимые в целях выявления и сохранности историко-культурной ценности объекта культурного наследия (ст. 43 закона № 73-ФЗ);
- 3) *приспособление объекта культурного наследия для современного использования* – научно-исследовательские, проектные и производственные работы, проводимые в целях создания условий для современного использования объекта культурного наследия, включая реставрацию представляющих собой историко-культурную ценность элементов ОКН (ст. 44 закона № 73-ФЗ).

¹ Федеральный закон от 22.10.2014 № 315-ФЗ «О внесении изменений в Федеральный закон «Об объектах культурного наследия (памятниках истории и культуры) народов Российской Федерации» и отдельные законодательные акты Российской Федерации».

Содержащиеся в законодательстве формулировки являются неудачными и фактически не устанавливают каких-либо специальных критериев, позволяющих отнести запланированные работы к тому или иному виду работ по сохранению. Законодательно не установлены также и какие-либо конкретные пределы осуществления тех или иных работ в рамках сохранения ОКН, за исключением общего ограничения, что такие работы не должны изменять особенностей, составляющих предмет охраны.

На практике критерии проведения тех или иных видов работ также являются размытыми, различные работы по сохранению во многом пересекаются и зачастую объединяются. Например, национальный стандарт РФ, определяющий состав и содержание научно-проектной документации по сохранению ОКН¹, зачастую оперирует смешанными терминами, такими как ремонтно-реставрационные работы, проект реставрации и приспособления и др.

В целях систематизации указанные виды работ можно условно разделить по следующим критериям:

- ремонт памятника применяется в целях сохранения и поддержания в надлежащем состоянии каких-либо элементов, составляющих предмет охраны;
- реставрация применяется при необходимости восстановления и ремонта охраняемых элементов или отдельных частей памятника, возможно, утраченных, т. е. является более объёмным понятием, нежели просто ремонт;
- приспособление для современного использования – комплексная процедура, включающая в себя, помимо непосредственно реставрационных работ, ряд мероприятий, направленных на создание условий, способствующих современному использованию объекта. Т. е. приспособление, в отличие от ремонта и реставрации, предполагает возможность создания и добавления в отношении объекта каких-либо новых элементов, определяемых современными потребностями и уровнем развития технологий.

На практике в рамках работ по приспособлению объекта культурного наследия производится его реставрация и ремонт охраняемых элементов с добавлением/изменением необходимых элементов (например, проёмов, оборудования, эскалаторов и пр.), т. е. также зачастую выполняются работы, затрагивающие конструктивные и другие характеристики надёжности и безопасности объекта. В частности, возможным является изменение площади и (или) количества помещений ОКН (п. 3 ст. 40 закона № 73-ФЗ). Такие работы признаются законными, если в рамках их выполнения получают все необходимые согласования и соблюдается установленная законом разрешительная процедура для проведения работ по сохранению ОКН. Так, например, решением ВАС РФ от 20.01.2011 № ВАС-15090/10, подтверждённым определением ВАС РФ от 03.03.2011 № ВАС-1878/11, было признано законным распоряжение Президента РФ о проведении реконструкции памятника федерального значения «Средние торговые ряды», т. к. данное распоряжение предусматривало, что такая реконструкция должна проводиться «в соответствии с требованиями законодательства», т. е. с учётом требований охраны ОКН. Данное решение ВАС РФ не означает, что в отношении памятников разрешена реконструкция. Наоборот, ВАС РФ говорит о том, что реконструкция допустима, но не как реконструкция, а как приспособление объекта для современного использования с условием соблюдения всех установленных разрешительных процедур.

Условия проведения работ по сохранению ОКН

Условия проведения работ по сохранению ОКН и выявленных ОКН определены ст. 45 закона № 73-ФЗ.

Так, работы по сохранению проводятся на основании:

- задания на проведение указанных работ;
- разрешения на проведение научно-исследовательских и изыскательских работ;

¹ ГОСТ Р 55528-2013 «Состав и содержание научно-проектной документации по сохранению объектов культурного наследия. Памятники истории и культуры. Общие требования». Утв. Приказом Росстандарта от 28.08.2013 № 593-ст.

- проектной документации на проведение работ по сохранению, в отношении которой обеспечено проведение историко-культурной экспертизы¹ и получение согласования;
- разрешения на проведение непосредственно производственных работ;
- при условии осуществления технического, авторского надзора и государственного контроля (надзора) в области охраны ОКН за их проведением;
- при условии обеспечения приёмки работ по сохранению.

Выдача задания и разрешения на проведение работ по сохранению, согласование проектной документации на проведение работ по сохранению осуществляются:

- 1) федеральным органом охраны объектов культурного наследия (Минкультуры России) – в отношении отдельных ОКН федерального значения, перечень которых утверждается Правительством РФ²;
- 2) региональным органом охраны объектов культурного наследия – в отношении ОКН федерального значения (за исключением объектов, указанных в п. 1), ОКН регионального значения, выявленных ОКН;
- 3) муниципальным органом охраны объектов культурного наследия – в отношении ОКН местного (муниципального) значения.

Например, в Санкт-Петербурге в отношении ОКН по п.п. 2) и 3) выше соответствующие функции исполняет Комитет по государственному контролю, использованию и охране памятников истории и культуры (далее – КГИОП). Приёмка работ по сохранению ОКН осуществляется также КГИОП. В Москве этот орган называется Департамент культурного наследия города Москвы (сокращённо – Мосгорнаследие). В других регионах имеются свои региональные органы охраны ОКН.

Первичным документом для дальнейшей разработки документации на выполнение работ по сохранению, в т. ч. приспособлению для современного использования, и её согласования является *задание на производство работ*. Задание выдаётся на основании заявления собственника или иного законного владельца ОКН; в соответствии с п. 3 ст. 45 закона № 73-ФЗ задание на проведение работ по сохранению составляется с учётом мнения указанных лиц. Учитывая данное положение, рекомендуется в задании на работы по приспособлению объектов для современного использования сразу включать все необходимые работы, которые планируется провести в рамках данной процедуры, на основании чего данные мероприятия будут учтены в проекте. Порядок выдачи задания утверждён Приказом Минкультуры России от 08.06.2016 № 1278³.

Порядок выдачи разрешения на проведение работ по сохранению утверждён Приказом Минкультуры России от 21.10.2015 № 2625⁴. Отметим, что согласно определению работ по сохранению такие работы включают в себя в том числе научно-исследовательские и изыскательские работы. В связи с тем, что эти работы (наряду с непосредственно производственными работами) могут повлиять на сохранность ОКН, разрешение необходимо получать и для выполнения таких работ, и для выполнения производственных работ. Выполнение работ по сохранению без разрешения влечёт административную ответственность в форме штрафа, который для юридических лиц предусмотрен в размере от 100 тысяч до 1 миллиона рублей⁵.

¹ Ст. 30 закона № 73-ФЗ.

² Распоряжение Правительства РФ от 01.06.2009 № 759-р «О перечне отдельных объектов культурного наследия федерального значения, полномочия по государственной охране которых осуществляются Минкультуры России».

³ Приказ Минкультуры России от 08.06.2016 № 1278 «Об утверждении порядка выдачи задания на проведение работ по сохранению объекта культурного наследия, включённого в Единый государственный реестр объектов культурного наследия (памятников истории и культуры) народов Российской Федерации, или выявленного объекта культурного наследия».

⁴ Приказ Минкультуры России от 21.10.2015 № 2625 «Об утверждении порядка выдачи разрешения на проведение работ по сохранению объекта культурного наследия, включённого в Единый государственный реестр объектов культурного наследия (памятников истории и культуры) народов Российской Федерации, или выявленного объекта культурного наследия».

⁵ Ст. 7.14 КоАП РФ.

В отношении проектной документации на проведение работ по сохранению необходимо обеспечить:

- получение положительного заключения государственной историко-культурной экспертизы, подтверждающего соответствие проектной документации на проведение работ по сохранению требованиям законодательства РФ в области государственной охраны ОКН. Порядок проведения экспертизы установлен Постановлением Правительства РФ от 15.07.2009 № 569 «Об утверждении Положения о государственной историко-культурной экспертизе»;
- получение согласования проектной документации. Порядок согласования установлен Приказом Минкультуры России от 05.06.2015 № 1749¹. Согласование может быть получено только после прохождения государственной историко-культурной экспертизы в отношении проектной документации.

После выполнения работ по сохранению лицо, осуществлявшее научное руководство проведением этих работ и авторский надзор за их проведением (проектировщик), в течение 90 рабочих дней со дня выполнения указанных работ представляет в соответствующий орган охраны ОКН, выдавший разрешение на проведение указанных работ, отчётную документацию, включая научный отчёт о выполненных работах². Указанный орган утверждает представленную ему отчётную документацию в течение 30 рабочих дней со дня её представления. Состав и порядок утверждения отчётной документации о выполнении работ по сохранению установлен Приказом Минкультуры России от 25.06.2015 № 1840³.

Непосредственно приёмка работ по сохранению осуществляется собственником или иным законным владельцем указанного ОКН либо лицом, выступающим заказчиком работ по сохранению данного ОКН, при участии органа охраны ОКН, выдавшего разрешение на проведение указанных работ.

При этом обязательными условиями для приёмки работ являются:

- утверждение соответствующим органом охраны ОКН отчётной документации;
- выдача указанным органом акта приёмки выполненных работ по сохранению ОКН. Порядок подготовки акта приёмки выполненных работ по сохранению ОКН и его форма также установлены Приказом Минкультуры России от 25.06.2015 № 1840.

Обращаем внимание, что в законе № 73-ФЗ установлены специальные требования к проектировщикам и подрядчикам, выполняющим работы по сохранению⁴:

- 1) К проведению работ по сохранению допускаются юридические лица и индивидуальные предприниматели, имеющие лицензию на осуществление деятельности по сохранению ОКН (памятников истории и культуры) народов РФ в соответствии с законодательством РФ.
- 2) Работы по консервации и реставрации проводятся физическими лицами, аттестованными федеральным органом охраны ОКН в установленном им порядке, состоящими в трудовых

¹ Приказ Минкультуры России от 05.06.2015 № 1749 «Об утверждении порядка подготовки и согласования проектной документации на проведение работ по сохранению объекта культурного наследия, включённого в Единый государственный реестр объектов культурного наследия (памятников истории и культуры) народов Российской Федерации, или выявленного объекта культурного наследия».

² П. 7 ст. 45 закона № 73-ФЗ.

³ Приказ Минкультуры России от 25.06.2015 № 1840 «Об утверждении состава и Порядка утверждения отчётной документации о выполнении работ по сохранению объекта культурного наследия, включённого в Единый государственный реестр объектов культурного наследия (памятников истории и культуры) народов Российской Федерации, или выявленного объекта культурного наследия, Порядка приёмки работ по сохранению объекта культурного наследия и подготовки акта приёмки выполненных работ по сохранению объекта культурного наследия, включённого в Единый государственный реестр объектов культурного наследия (памятников истории и культуры) народов Российской Федерации, или выявленного объекта культурного наследия и его формы».

⁴ П. 6 ст. 45 закона № 73-ФЗ.

отношениях с юридическими лицами или индивидуальными предпринимателями, имеющими лицензию на осуществление деятельности по сохранению ОКН (памятников истории и культуры) народов РФ, а также физическими лицами, аттестованными федеральным органом охраны ОКН в установленном им порядке, являющимися индивидуальными предпринимателями, имеющими лицензию на осуществление соответствующей деятельности. При этом согласно письму Минкультуры России от 20.02.2017 № 1254-12-04 указанные требования распространяются и на проведение работ по приспособлению для современного использования, связанных с конструктивными и объёмно-планировочными решениями. Работы по приспособлению инженерных систем и оборудования, локальные ремонтные работы, проводимые для поддержания в эксплуатационном состоянии памятника и не изменяющие его особенностей, составляющих предмет охраны, проводятся, в свою очередь, неаттестованными специалистами.

При этом в проведении отдельных видов работ по сохранению могут участвовать добровольцы (волонтёры). Особенности участия добровольцев (волонтёров) в работах по сохранению, а также виды работ по сохранению, в которых указанные лица могут участвовать, определены в Постановлении Правительства РФ от 25.12.2019 № 1828¹. Фактически это те же работы, которые могут проводиться неаттестованными специалистами, а также работы по приспособлению для современного использования (за исключением реставрации), работы по благоустройству территории ОКН.

Работы по сохранению ОКН, затрагивающие конструктивные и другие характеристики надёжности и безопасности объекта

Проведение работ по сохранению ОКН, при которых затрагиваются конструктивные и другие характеристики надёжности и безопасности объекта, осуществляется в соответствии с требованиями ГрК РФ.

В соответствии с пп.пп. 1) и 3) п. 3.4 ст. 49 ГрК РФ проектная документация ОКН подлежит государственной экспертизе, если при проведении работ по сохранению ОКН затрагиваются конструктивные и другие характеристики его надёжности и безопасности. В таком случае также требуется получение разрешения на строительство и разрешения на ввод объекта в эксплуатацию (п. 5.1 ст. 51 ГрК РФ).

Таким образом, в случае, если работы по сохранению ОКН затрагивают конструктивные и другие характеристики надёжности и безопасности объекта, то они проводятся с одновременным соблюдением двух процедур:

- разрешительная процедура по закону № 73-ФЗ (получение задания и разрешения на работы по сохранению и т. д.);
- процедура по ГрК РФ (прохождение государственной экспертизы проектной документации, получение разрешений на строительство и на ввод объекта в эксплуатацию).

При этом выдачу разрешений на строительство и ввод в эксплуатацию осуществляет орган охраны ОКН.

Во избежание необходимости соблюдения дополнительной процедуры получения согласований в порядке ГрК РФ, до начала проектных работ проектная организация, которая имеет действующую лицензию на осуществление деятельности по сохранению ОКН, подготавливает акт определения влияния видов работ на конструктивные и другие характеристики надёжности и безопасности ОКН. На основании этого акта государственный заказчик (застройщик, технический заказчик) принимает обоснованное решение о влиянии видов работ на конструк-

¹ Постановление Правительства РФ от 25.12.2019 № 1828 «Об особенностях участия добровольцев (волонтёров) в работах по сохранению объектов культурного наследия, включённых в Единый государственный реестр объектов культурного наследия (памятников истории и культуры) народов Российской Федерации, или выявленных объектов культурного наследия».

тивную надёжность и безопасность ОКН. Образец акта, а также критерии разграничения работ, затрагивающих конструктивные и другие характеристики надёжности и безопасности объектов, и иных работ определены в Письме Минкультуры России от 24.03.2015 № 90-01-39-ГП «О порядке проведения и приёмки работ по сохранению объекта культурного наследия». Так, в случае, если предполагаемые к проведению работы на ОКН связаны с изменением его исторически сложившейся конструктивной схемы и объёмно-планировочной структуры, то есть с изменением параметров объекта, его частей (площади, объёма), а также заменой и (или) восстановлением несущих строительных конструкций объекта, за исключением замены отдельных элементов таких конструкций на аналогичные или иные улучшающие показатели таких конструкций элементы и (или) восстановления указанных элементов, такие работы относятся к работам, затрагивающим конструктивные и другие характеристики надёжности и безопасности ОКН.

В соответствии с указанным Письмом Минкультуры России в случае выполнения работ по сохранению, при которых не затрагиваются конструктивные и другие характеристики надёжности и безопасности объекта, подготовка проектной документации осуществляется в соответствии с ранее указанным национальным стандартом РФ¹, а работы по консервации, ремонту, реставрации и приспособлению к современному использованию проводятся в соответствии с правилами проведения работ по сохранению ОКН. Если же применяются процедуры по ГрК РФ, то подготовка проектной документации осуществляется в соответствии с Положением о составе разделов проектной документации и требованиях к их содержанию², а производственные работы проводятся с учётом положений ГрК РФ и при условии обязательного соблюдения требований законодательства РФ об охране ОКН.

Для ситуаций, когда работы по сохранению ОКН требуют проведения государственной экспертизы проектной документации и получения разрешения на строительство, – такую документацию на работы по сохранению, передаваемую на экспертизу, и разрешение на строительство можно получать на отдельные части здания как на отдельные этапы работ. В случае разработки единого «глобального» проекта по приспособлению здания для современного использования разрешительная документация также должна получаться на отдельные этапы осуществления такого проекта.

В соответствии с п. 12.1 ст. 48, п. 12 ст. 51 ГрК РФ по инициативе застройщика или технического заказчика проектная документация может разрабатываться, а разрешение на строительство выдаваться в отношении отдельных этапов работ осуществления строительства или реконструкции. Понятие этапа работ и пределы подготовки проектной документации в его отношении определены Положением о составе разделов проектной документации и требованиях к их содержанию, п. 8 которого определяет, что в отношении этапа строительства по общему правилу должна быть возможность его автономного ввода в эксплуатацию и последующей эксплуатации, независимо от иных частей здания. В этой связи возможность осуществления реконструкции «в общем порядке» в отношении только отдельной части или этажа здания затруднена и будет зависеть от возможности обоснования независимой эксплуатации такой части. Что касается работ по сохранению ОКН, то такие работы, даже при необходимости получения заключения экспертизы и разрешения на строительство, не являются работами, осуществляемыми в «общем порядке», а содержание проектной документации в отношении работ по сохранению не подпадает под регулирование вышеуказанного Положения.

Особенности подготовки проектной документации в рамках работ по сохранению ОКН установлены национальным стандартом РФ³, п. 5.3 которого определяет, что в зависимости от технического состояния объекта при осуществлении ремонтно-реставрационных работ на-

¹ ГОСТ Р 55528-2013 «Состав и содержание научно-проектной документации по сохранению объектов культурного наследия. Памятники истории и культуры. Общие требования». Утв. Приказом Росстандарта от 28.08.2013 № 593-ст.

² Утверждено Постановлением Правительства РФ № 87.

³ ГОСТ Р 55528-2013 «Состав и содержание научно-проектной документации по сохранению объектов культурного наследия. Памятники истории и культуры. Общие требования». Утв. Приказом Росстандарта от 28.08.2013 № 593-ст.

учно-проектная документация может разрабатываться в целом на весь комплекс работ по сохранению ОКН или на отдельные этапы работ (в соответствии с п. 12.1 ст. 48 ГрК РФ). При этом национальный стандарт РФ не устанавливает какие-либо условия или критерии этапов работ, кроме общего понятия «технического состояния объекта». Таким образом, полагаем, что в рамках выполнения работ по сохранению ОКН разработка проектной документации возможна в отношении отдельных частей (помещений, этажей) зданий при условии получения задания на проведение работ в отношении таких частей. Оставшиеся части зданий могут использоваться и не требуют прекращения их эксплуатации на время проведения работ по сохранению.

Особенности деятельности в отношении объектов, включённых в Список всемирного наследия ЮНЕСКО

Согласно п. 1 ст. 25 закона № 73-ФЗ ОКН, представляющие собой выдающуюся универсальную историческую, археологическую, архитектурную, художественную, научную, эстетическую, этнологическую или антропологическую ценность, могут быть отнесены к объектам всемирного культурного и природного наследия в порядке, установленном Конвенцией об охране всемирного культурного и природного наследия. Конвенция была ратифицирована ещё СССР в 1988 году¹. Согласно п. 2 ст. 11 Конвенции Комитет всемирного наследия – межправительственный орган при ООН – формирует Список всемирного наследия, в который включаются ценности культурного и природного наследия, имеющие выдающуюся универсальную ценность. В Список всемирного наследия из объектов, находящихся в России, включены, в частности, исторический центр Санкт-Петербурга и связанные с ним комплексы памятников, исторические памятники Новгорода и окрестностей. Таким образом, в список включаются как конкретные объекты, так и территории.

В соответствии с параграфом 169 Руководства по выполнению Конвенции об охране всемирного наследия при каждом случае проведения работ, которые могут сказаться на состоянии объекта наследия, государства – стороны Конвенции направляют ежегодно в уполномоченный международный орган специальные отчёты и заключения по оценке воздействия этих работ на объект. Международный совет по охране памятников и достопримечательных мест (ИКОМОС) выпустил Руководство по осуществлению оценок воздействия на наследие в отношении объектов всемирного культурного наследия, в котором предусмотрены рекомендации для проведения таких оценок воздействия.

Положения руководства развивают ГОСТ Р 58203-2018² и ГОСТ Р 58204-2018³. Отметим, что эти ГОСТы не включены в перечень обязательных стандартов, утверждённый Постановлением Правительства РФ от 28.05.2021 № 815⁴, т. е. носят исключительно добровольный для исполнения характер. Более того, национальные стандарты подлежат принятию во исполнение требований технического регламента, утверждаемого федеральным законом, который также отсутствует.

Согласно указанным ГОСТам подготовка отчёта об оценке воздействия осуществляется в соответствии с техническим заданием, подготовленным Минкультуры России, и при его подготовке необходимо:

¹ Указ Президиума Верховного Совета СССР от 09.03.1988 «О ратификации Конвенции об охране всемирного культурного и природного наследия».

² Национальный стандарт ГОСТ Р 58203-2018 «Оценка воздействия на универсальную ценность объектов всемирного наследия. Состав и содержание отчёта. Общие требования».

³ Национальный стандарт ГОСТ Р 58204-2018 «Проект охранных зон объекта всемирного наследия. Состав и содержание. Общие требования».

⁴ Постановление Правительства РФ от 28.05.2021 № 815 «Об утверждении перечня национальных стандартов и сводов правил (частей таких стандартов и сводов правил), в результате применения которых на обязательной основе обеспечивается соблюдение требований Федерального закона «Технический регламент о безопасности зданий и сооружений», и о признании утратившим силу постановления Правительства Российской Федерации от 4 июля 2020 г. № 985».

- определить наследие, потенциально подверженное риску, и его вклад в выдающуюся универсальную ценность объекта всемирного наследия;
- выявить влияние изменений на выдающуюся универсальную ценность (положительное или отрицательное);
- выявить влияние изменений на целостность и подлинность (положительное или отрицательное);
- предложить варианты возможного смягчения негативного воздействия на выдающуюся универсальную ценность.

Подготовленный отчёт об оценке воздействия на выдающуюся универсальную ценность объекта всемирного наследия подлежит согласованию с Минкультуры России и далее предоставляется в Комитет всемирного наследия.

Физические или юридические лица, осуществляющие оценку воздействия на наследие, должны обладать специальными аналитическими навыками в отношении конкретного проекта или места, квалификацией и опытом, соответствующими требованиям объекта, его материальному и нематериальному содержанию, выдающейся универсальной ценности, а также характеру и масштабам предлагаемых изменений.

Особенности деятельности на территории исторических поселений

Отдельные ограничения для градостроительной, хозяйственной и иной деятельности установлены для территорий исторических поселений.

Под историческим поселением понимаются включённые в перечень исторических поселений федерального значения или в перечень исторических поселений регионального значения населённый пункт или его часть, в границах которых расположены ОКН, включённые в реестр, выявленные ОКН и объекты, составляющие предмет охраны исторического поселения (п. 1 ст. 59 закона № 73-ФЗ).

Перечень исторических поселений федерального значения утверждён Приказом Минкультуры России № 418, Минрегиона России от 29.07.2010 № 339¹, а также дополняется отдельными актами Минкультуры России². К примеру, историческими поселениями федерального значения являются г. Санкт-Петербург, г. Иркутск, г. Ростов. Перечень исторических поселений регионального значения, в свою очередь, утверждается органами государственной власти соответствующего субъекта РФ³. Территорией исторического поселения является территория в границах соответствующего населённого пункта. При этом границы территории исторического поселения могут не совпадать с границами населённого пункта (п. 8 ст. 59 закона № 73-ФЗ).

К предмету охраны исторического поселения, который утверждается уполномоченным государственным органом применительно к каждому историческому поселению⁴, относятся:

- 1) исторически ценные градоформирующие объекты – здания и сооружения, формирующие историческую застройку и объединённые в том числе масштабом, объёмом, структурой,

¹ Приказ Минкультуры России № 418, Минрегиона России от 29.07.2010 № 339 «Об утверждении перечня исторических поселений».

² См., например, Приказ Минкультуры России от 26.12.2014 № 2449 «О включении города Белева Тульской области в перечень исторических поселений федерального значения, утверждении границ территории и предмета охраны исторического поселения город Белев Тульской области».

³ См., например, Постановление Правительства Московской области от 27.09.2013 № 771/43 «Об утверждении Перечня исторических поселений, имеющих особое значение для истории и культуры Московской области».

⁴ Примеры таких актов – Приказ Минкультуры России от 26.10.2017 № 1810 «Об утверждении предмета охраны, границ территории и требований к градостроительным регламентам в границах территории исторического поселения федерального значения город Арзамас Нижегородской области», Приказ Минкультуры России от 14.02.2017 № 175 «Об утверждении предмета охраны, границ территории и требований к градостроительным регламентам в границах территории исторического поселения федерального значения город Елец Липецкой области».

- стилем, конструктивными материалами, цветовым решением и декоративными элементами;
- 2) планировочная структура, включая её элементы;
 - 3) объёмно-пространственная структура;
 - 4) композиция и силуэт застройки – соотношение вертикальных и горизонтальных доминант и акцентов;
 - 5) соотношение между различными городскими пространствами (свободными, застроенными, озеленёнными);
 - 6) композиционно-видовые связи (панорамы), соотношение природного и созданного человеком окружения.

Градостроительная, хозяйственная и иная деятельность в историческом поселении должна осуществляться при условии обеспечения сохранности ОКН, включённых в реестр, выявленных ОКН, которые расположены на территории исторического поселения, и объектов, составляющих предмет охраны исторического поселения (п. 1 ст. 60 закона № 73-ФЗ).

В 2021 году вступил в силу Приказ Минкультуры России от 30.10.2020 № 1295¹ об утверждении границ, предмета охраны и требований к градостроительным регламентам исторического поселения федерального значения города Санкт-Петербург. В результате его принятия в Санкт-Петербурге в центральных районах города, помимо ранее существовавших ограничений, связанных с требованиями объединённой зоны охраны объектов культурного наследия, появился ещё один уровень регулирования – ограничения исторического поселения.

С этой целью особенности деятельности в историческом поселении предусматриваются, в частности, в градостроительных регламентах, в том числе в отдельных случаях в градостроительных регламентах тех территориальных зон, которые расположены за границами исторического поселения². Предусмотрены и особенности согласования проектов Генплана, проектов ПЗЗ, подготовленных применительно к территориям исторических поселений, – они подлежат согласованию с уполномоченными органами охраны ОКН.

Важное значение для застройщиков имеют дополнительные требования для получения разрешения на строительство объекта капитального строительства в историческом поселении. Таким требованием является получение заключения регионального органа охраны ОКН о соответствии раздела проектной документации, содержащего архитектурные решения, предмету охраны исторического поселения и требованиям к архитектурным решениям объектов капитального строительства, установленным градостроительным регламентом (п. 9 ст. 60 закона № 73-ФЗ). Аналогично заключение регионального органа охраны ОКН необходимо для согласования описания внешнего облика объекта индивидуального жилищного строительства или садового дома. Согласование не требуется в случае использования типовых архитектурных решений, утверждаемых региональным органом охраны ОКН. Подробно о получении подобных согласований см. раздел 1.5.3 настоящего справочника.

Также об ограничениях, связанных с запретом на отклонение от предельных параметров в части предельного количества этажей, предельной высоты зданий, строений, сооружений и требований к архитектурным решениям объектов капитального строительства в границах территорий исторических поселений, см. раздел 1.3.5 настоящего справочника.

¹ Приказ Минкультуры России от 30.10.2020 № 1295 (ред. от 19.10.2022) «Об утверждении предмета охраны, границ территории и требований к градостроительным регламентам в границах территории исторического поселения федерального значения город Санкт-Петербург».

² Указанное правило применяется, если в границах таких территориальных зон находятся точки (сектора) основных видовых раскрытий композиционно-видовых связей (панорам), составляющих предмет охраны исторического поселения (пп. 3.1 п. 3 ст. 60 закона № 73-ФЗ).

3.2. ОСОБЕННОСТИ ПОЛУЧЕНИЯ РАЗРЕШИТЕЛЬНОЙ ДОКУМЕНТАЦИИ И ПРОВЕДЕНИЯ РАБОТ ПО СОЗДАНИЮ СЕТЕЙ И ИНЫХ ЛИНЕЙНЫХ ОБЪЕКТОВ

Строительство линейных объектов

Какие объекты являются линейными?

Термин «линейный объект» неоднократно встречается в отдельных федеральных законах. При этом его определение в законодательстве отсутствует, поскольку в нормативных актах всегда перечисляются только отдельные виды линейных объектов, к примеру:

1. в соответствии с п. 10.1 ст. 1 ГрК РФ к линейным объектам относятся линии электропередачи, линии связи (в том числе линейно-кабельные сооружения), трубопроводы, автомобильные дороги, железнодорожные линии и другие подобные сооружения;
2. в пп. 5 п. 3 ст. 11, ст. 51.2 Водного кодекса РФ к числу линейных объектов отнесены также мосты, подводные и подземные переходы, трубопроводы, подводные линии связи;
3. согласно п. 1 ст. 11 Федерального закона от 21.07.2005 № 115-ФЗ «О концессионных соглашениях» (далее – закон № 115-ФЗ) к линейным объектам относятся подводные и подземные переходы, трубопроводы, подводные линии связи;
4. в силу пп. 10 п. 1 ст. 7 Федерального закона от 13.07.2015 № 224-ФЗ «О государственно-частном партнёрстве, муниципально-частном партнёрстве в Российской Федерации...» (далее – закон № 224-ФЗ) линейными объектами являются подводные и подземные технические сооружения, переходы, сооружения связи, линии связи и коммуникации;
5. пп. 6 п. 1 ст. 7 Федерального закона РФ от 21.12.2004 № 172-ФЗ «О переводе земель или земельных участков из одной категории в другую» относит к линейным объектам дороги, линии электропередачи, линии связи (в том числе линейно-кабельные сооружения), нефтепроводы, газопроводы и иные трубопроводы, железнодорожные линии и другие подобные сооружения.

Общее определение для линейных объектов пока предлагается только в юридической литературе. Традиционно выделяют следующий перечень характеристик, общих для всех линейных объектов:

- длина объекта намного превышает его ширину;
- объект является сооружением;
- объекту свойственна связь с земельными участками;
- в состав линейного объекта могут входить площадочные объекты, технологически связанные с линейным объектом¹.

При таких обстоятельствах для определения того, является ли объект линейным, целесообразно обращаться к перечням из нормативно-правовых актов, указанных выше. С учётом этого к линейным объектам будут относиться, например, *автомобильные дороги, мосты и линии электропередачи*.

Инженерные сети прямо упомянуты в качестве линейных объектов в отдельных нормативных правовых актах. Например, в Постановлении Правительства РФ от 12.11.2020 № 1816² в каче-

¹ Правовое регулирование линейных объектов / Управление развитием территорий. № 2, 2011. С. 71.

² Постановление Правительства РФ от 12.11.2020 № 1816 «Об утверждении перечня случаев, при которых для строительства, реконструкции линейного объекта не требуется подготовка документации по планировке территории, перечня

стве линейных объектов прямо указаны электрические сети, сети инженерно-технического обеспечения (тепло-, газо-, водоснабжения, водоотведения). При этом в акте к линейным объектам отнесены в том числе сети, расположенные внутри одного квартала, одного микрорайона.

Согласно позиции Минрегиона России, сформулированной в 2011 году, «инженерно-технические сети, обеспечивающие два и более объекта капитального строительства, рассматриваются как отдельный линейный объект, к которым можно отнести квартальный газопровод и другие линейные объекты (водопровод, канализация, линейно-кабельные сооружения связи и пр.)». При этом Министерство не рассматривает в качестве самостоятельного линейного объекта сети инженерно-технического обеспечения, являющиеся функционально частью отдельного объекта капитального строительства, выходящие за пределы границ земельного участка, отведённого под указанные цели, и при этом не выходящие за пределы элемента планировочной структуры (квартал, микрорайон)¹.

В судебной практике также предлагается определять, является ли сеть инженерно-технического обеспечения линейным объектом, по следующим признакам:

- прокладывается ли она вне здания (до внешней границы наружной конструкции здания);
- проходит ли она через несколько земельных участков;
- имеет ли она значительную протяжённость².

Если сеть соответствует этим признакам, она является линейным объектом.

Таким образом, можно утверждать, что к линейным объектам не относятся сети инженерно-технического обеспечения, *располагающиеся в границах того земельного участка, на котором размещено здание, снабжение которого они обеспечивают.*

Если такие сети выходят за границы земельного участка, но не выходят за пределы элемента планировочной структуры, то с учётом указанного выше Постановления Правительства РФ от 12.11.2020 № 1816, позиции судебной практики такую сеть нужно квалифицировать как линейный объект, хотя это противоречит вышеуказанной позиции Минрегиона России.

В ситуации, когда сеть обеспечивает два и более объекта капитального строительства или выходит за пределы элемента планировочной структуры, она является линейным объектом.

Всегда ли линейный объект является объектом капитального строительства?

В соответствии с п. 10 ст. 1 ГрК РФ объект капитального строительства – здание, строение, сооружение, объекты, строительство которых не завершено (объекты незавершённого строительства), за исключением некапитальных строений, сооружений и неотделимых улучшений земельного участка (замощение, покрытие и другие). В п. 10.1 ст. 1 ГрК РФ предусмотрено, что линии электропередачи, линии связи (в том числе линейно-кабельные сооружения), трубопроводы, автомобильные дороги, железнодорожные линии и другие подобные сооружения относятся к линейным объектам.

Поскольку сооружения относятся к объектам капитального строительства, все упоминания о линейных объектах, имеющиеся в ГрК РФ, касаются объектов капитального строительства.

Иными словами, с точки зрения ГрК РФ, линейный объект – это подвид объекта капитального строительства³. Это обусловлено тем, что ГрК РФ регулирует только деятельность, связанную со строительством и реконструкцией объектов капитального строительства.

случаев, при которых для строительства, реконструкции объекта капитального строительства не требуется получение разрешения на строительство, внесении изменений в перечень видов объектов, размещение которых может осуществляться на землях или земельных участках, находящихся в государственной или муниципальной собственности, без предоставления земельных участков и установления сервитутов, и о признании утратившими силу некоторых актов Правительства Российской Федерации» (в ред. 10.02.2023).

¹ Письмо Минрегиона России от 20.05.2011 № 13137-ИП/08 «О государственной экспертизе проектной документации на строительство, реконструкцию и капитальный ремонт сетей инженерно-технического обеспечения».

² Постановление АС Волго-Вятского округа от 13.03.2014 по делу № А28-4571/2013.

³ Применительно к линиям связи Минстрой России прямо указал, что линии связи и сооружения связи не являются временными постройками. Назначение линий связи связано с длительным использованием для оказания услуг связи (письмо Минстроя России от 29.02.2016 № 7064-ОГ/08).

Вместе с тем капитальность конкретного линейного объекта должна оцениваться с точки зрения наличия у него характеристик сооружения.

В пп. 23 п. 2 ст. 2 закона № 384-ФЗ предусмотрено, что сооружение – это результат строительства, представляющий собой объёмную, плоскостную или *линейную* строительную систему, имеющую *надземную, надземную и (или) подземную части, состоящую из несущих, а в отдельных случаях и ограждающих строительных конструкций* и предназначенную для выполнения производственных процессов различного вида, хранения продукции, временного пребывания людей, перемещения людей и грузов.

Если линейный объект отвечает признакам сооружения, то на него распространяются положения ГрК РФ о линейных объектах. Если линейный объект не отвечает признакам сооружения, то на него не распространяются нормы ГрК РФ о линейных объектах, но в то же время могут распространяться положения иных законов, которые регулируют отношения, связанные с линейными объектами, не являющимися объектами капитального строительства (земельные, природоохранные и т. д.).

Например, на проведение работ по устройству гравийной или щебёночной дороги не распространяются требования ГрК РФ, поскольку она не является сооружением¹. Но при этом вопросы эксплуатации гравийной и щебёночной дороги регулируются дорожным законодательством².

По мнению Минэкономразвития России, сооружения, которые построены и введены в эксплуатацию как объекты капитального строительства (с получением разрешительной документации), с большой вероятностью относятся к недвижимости³.

Специальные правила оформления прав на земельные участки для размещения линейных объектов

После вступления в силу 01.03.2015 большинства положений закона № 171-ФЗ⁴ процедура предоставления земельного участка для строительства линейных объектов была существенно изменена.

В пп. 4 п. 2 ст. 39.6 ЗК РФ предусмотрено, что договор аренды земельного участка, находящегося в государственной или муниципальной собственности, заключается без проведения торгов в случае его предоставления юридическим лицам для размещения объектов, предназначенных для обеспечения электро-, тепло-, газо- и водоснабжения, водоотведения, связи, нефтепроводов, объектов федерального, регионального или местного значения.

По мнению Минэкономразвития России, по рассматриваемому основанию допускается предоставление земельных участков для размещения объектов, предназначенных для обеспечения электро-, тепло-, газо- и водоснабжения, водоотведения, связи, нефтепроводов, *в том числе не относящихся к объектам федерального, регионального или местного значения*⁵. Такую позицию не разделяют многие региональные чиновники, так что правоприменительная практика отличается в разных регионах.

Для строительства иных, чем вышеуказанные, линейных объектов земельные участки предоставляются в общем порядке с учётом ст. 39.1 ЗК РФ, то есть, как правило, в аренду на торгах.

Есть, однако, и альтернативные способы оформления прав на необходимые земельные участки.

¹ Письмо Минэкономразвития России от 30.04.2014 № Д23и-1518.

² Например, приказ Минтранса России от 16.11.2012 № 402 «Об утверждении Классификации работ по капитальному ремонту, ремонту и содержанию автомобильных дорог».

³ Письмо Минэкономразвития России от 29.07.2019 № Д23и-25714.

⁴ Федеральный закон от 23.06.2014 № 171-ФЗ «О внесении изменений в Земельный кодекс Российской Федерации и отдельные законодательные акты Российской Федерации».

⁵ П. 61 Информации Минэкономразвития России «Ответы на часто задаваемые вопросы по реализации положений Федерального закона от 23.07.2014 № 171-ФЗ «О внесении изменений в Земельный кодекс Российской Федерации и отдельные законодательные акты Российской Федерации», Письмо Минэкономразвития России от 02.07.2015 № Д23и-3071.

Например, ст. 39.23 ЗК РФ предусматривает, что для размещения линейных объектов, не препятствующих разрешённому использованию земельного участка, может быть заключено соглашение об установлении сервитута в отношении земельного участка, находящегося в государственной или муниципальной собственности. Например, такое соглашение может быть заключено для строительства примыкания к автомобильной дороге¹.

В соответствии со ст. 39.37 ЗК РФ возможно установление публичного сервитута для использования земельных участков и (или) земель, в частности, в следующих целях:

1. строительство, реконструкция, эксплуатация, капитальный ремонт объектов электросетевого хозяйства, тепловых сетей, водопроводных сетей, сетей водоотведения, линий и сооружений связи, линейных объектов системы газоснабжения, нефтепроводов и нефтепродуктопроводов, их неотъемлемых технологических частей, если указанные объекты являются объектами федерального, регионального или местного значения, либо необходимы для организации электро-, газо-, тепло-, водоснабжения населения и водоотведения, подключения (технологического присоединения) к сетям инженерно-технического обеспечения, либо переносятся в связи с изъятием земельных участков, на которых они ранее располагались, для государственных или муниципальных нужд;
2. складирование строительных и иных материалов, размещение временных или вспомогательных сооружений (включая ограждения, бытовки, навесы) и (или) строительной техники, которые необходимы для обеспечения строительства, реконструкции, ремонта объектов транспортной инфраструктуры федерального, регионального или местного значения, на срок указанных строительства, реконструкции, ремонта;
3. реконструкция, капитальный ремонт участков (частей) инженерных сооружений, являющихся линейными объектами.

Требования к форме ходатайства об установлении публичного сервитута, содержанию обоснования необходимости установления публичного сервитута установлены Приказом Росреестра от 19.04.2022 № П/0150².

При этом, согласно п. 3 ст. 11 Федерального закона от 03.08.2018 № 341-ФЗ³ (далее – закон № 341-ФЗ), в части предоставления земельных участков в целях размещения линейных объектов федерального, регионального и местного значения установлено, что публичные сервитуты, установленные до 01.09.2018, сохраняются на условиях, указанных в федеральном законе или ином нормативном правовом акте Российской Федерации, нормативном правовом акте субъекта Российской Федерации, нормативном правовом акте органа местного самоуправления, предусматривающих установление таких публичных сервитутов.

Кроме того, согласно Федеральному закону от 31.07.2020 № 254-ФЗ⁴ (далее – Транспортный закон) публичные сервитуты также могут устанавливаться для строительства линейных объектов инфраструктуры (за исключением линейных объектов, размещение которых делает невозможным дальнейшее использование земельного участка или его части в соответствии с установленным видом разрешённого использования), реконструкции объектов инфраструктуры, если такие линейные объекты инфраструктуры попадают в перечень объектов инфраструктуры в соответствии со ст. 2 Транспортного закона.

Также согласно ст. 39.33 ЗК РФ допускается использование земель или земельных участков, находящихся в государственной или муниципальной собственности, без предоставления

¹ Письмо Минэкономразвития России от 25.06.2015 № Д23и-2955.

² Приказ Росреестра от 19.04.2022 № П/0150 «Об утверждении требований к форме ходатайства об установлении публичного сервитута, содержанию обоснования необходимости установления публичного сервитута» (зарегистрировано в Минюсте России 01.06.2022 № 68672).

³ Федеральный закон от 03.08.2018 № 341-ФЗ «О внесении изменений в Земельный кодекс Российской Федерации и отдельные законодательные акты Российской Федерации в части упрощения размещения линейных объектов».

⁴ Федеральный закон от 31.07.2020 № 254-ФЗ «Об особенностях регулирования отдельных отношений в целях модернизации и расширения магистральной инфраструктуры и о внесении изменений в отдельные законодательные акты Российской Федерации».

земельных участков и установления сервитута, публичного сервитута в случае капитального или текущего ремонта линейных объектов, строительства временных или вспомогательных сооружений (включая ограждения, бытовки, навесы), складирования строительных и иных материалов, техники для обеспечения строительства, реконструкции линейных объектов федерального, регионального или местного значения.

Кроме того, Постановлением Правительства РФ от 03.12.2014 № 1300 «Об утверждении перечня видов объектов, размещение которых может осуществляться на землях или земельных участках, находящихся в государственной или муниципальной собственности, без предоставления земельных участков и установления сервитутов» допускается создание ряда объектов на публичных землях при отсутствии договора аренды (соглашения о сервитуте, публичного сервитута), в частности:

1. Подземные линейные сооружения, а также их наземные части и сооружения, технологически необходимые для их использования, для размещения которых не требуется разрешение на строительство.
2. Водопроводы и водоводы всех видов, для размещения которых не требуется разрешение на строительство.
3. Линейные сооружения канализации (в том числе ливневой) и водоотведения, для размещения которых не требуется разрешение на строительство.
4. Линии электропередачи классом напряжения до 35 кВ, а также связанные с ними трансформаторные подстанции, распределительные пункты и иное предназначенное для осуществления передачи электрической энергии оборудование, для размещения которых не требуется разрешение на строительство.
5. Нефтепроводы и нефтепродуктопроводы диаметром DN300 и менее, газопроводы и иные трубопроводы давлением до 1,2 МПа, для размещения которых не требуется разрешение на строительство.
6. Тепловые сети всех видов, включая сети горячего водоснабжения, для размещения которых не требуется разрешение на строительство.
7. Линии связи, линейно-кабельные сооружения связи и иные сооружения связи, для размещения которых не требуется разрешение на строительство¹.
8. Проезды, в том числе вдольтрассовые, и подъездные дороги, для размещения которых не требуется разрешение на строительство.

Перечисленные в этом Постановлении Правительства РФ объекты строятся без получения разрешения на строительство в следующих случаях:

- линейный объект не является объектом капитального строительства, т. е. не соответствует характеристикам сооружения, предусмотренным законом № 384-ФЗ (пп. 2 п. 17 ст. 51 ГрК РФ);
- линейный объект предназначен для транспортировки природного газа под давлением до 1,2 мегапаскаля включительно (пп. 4.4 п. 17 ст. 51 ГрК РФ);
- линейный объект является вспомогательным объектом капитального строительства, критерии отнесения к которым устанавливаются Правительством РФ (пп. 3 п. 17 ст. 51 ГрК РФ), однако в настоящее время соответствующий нормативный правовой акт не принят. Согласно позиции Верховного Суда РФ² основными критериями для отнесения сооружений и сооружений к вспомогательным являются: наличие на едином земельном участке

¹ При этом на объекты, созданные до 01.03.2015, данное постановление не распространяется, поскольку эти объекты уже размещены. Также линии и сооружения связи могут быть размещены в соответствии с данным постановлением в случае, если они являются временными, вспомогательными или в соответствии с законом субъекта Российской Федерации не требуют выдачи разрешения на строительство (письмо Минстроя России от 29.02.2016 № 7064-ОГ/08). Данное разъяснение дано применительно к линиям и сооружениям связи, однако представляется, что оно должно учитываться и для размещения иных видов линейных объектов.

² Определение Верховного Суда РФ от 25.10.2021 № 302-ЭС21-14414 по делу № А19-19018/2019.

основного здания, строения или сооружения, по отношению к которому новое строение или сооружение выполняет вспомогательную или обслуживающую функцию; принадлежность такого сооружения к пониженному уровню ответственности; отсутствие необходимости получения разрешения на строительство. С учётом позиции Росреестра¹, к числу объектов капитального строительства вспомогательного использования могут относиться здания, строения, сооружения, не имеющие самостоятельного хозяйственного назначения и предназначенные для обслуживания другого (главного) объекта капитального строительства, создание таких объектов должно быть предусмотрено в проектной документации основного объекта капитального строительства, подобные объекты возводятся на одном земельном участке с основным объектом;

- в Постановлении Правительства РФ от 12.11.2020 № 1816 установлен перечень случаев, при которых не требуется получение разрешения на строительство: строительство и реконструкция линий связи и сооружений связи (кроме особо опасных, технически сложных объектов связи), водопроводов и водоводов всех видов диаметром до 500 мм, автомобильных дорог IV и V категорий, парковых дорог, проездов, велосипедных дорожек и ряда иных объектов;
- в силу специального закона субъекта РФ строительство отдельных линейных объектов осуществляется без оформления разрешения на строительство. Например, такие исключения установлены в областном законе Ленинградской области от 18.05.2012 № 38-оз «Об установлении случаев, при которых не требуется получение разрешения на строительство на территории Ленинградской области».

Стоит обратить внимание на неоднозначность судебной практики, связанной с признанием линейных объектов объектами вспомогательного использования. Так, в ряде судебных решений от 2020-2021 гг. суды, исследуя вопрос о правовом статусе сетей, обеспечивающих одно здание и при этом расположенных на территории нескольких земельных участков, пришли к выводу, что такие сети, являясь частью основного объекта (что следует из проектной документации основного объекта), одновременно являются сооружениями (линейными объектами) вспомогательного использования, для строительства которых не требуется получение разрешения на строительство. При этом Арбитражный суд Дальневосточного округа² на основании норм ГрК РФ и ГК РФ также указал, что такие сети не могут быть признаны объектами недвижимости (и поставлены на учёт с регистрацией прав на них), в то время как Арбитражный суд Северо-Кавказского округа³, напротив, квалифицировал такие сети как объект недвижимости и обязал регистрирующий орган зарегистрировать право собственности заявителя на указанные сети.

Логика судов представляется непоследовательной: во-первых, сеть не может являться одновременно частью основного объекта и отдельным от него (вспомогательным) линейным объектом, во-вторых, в соответствии с указанными выше позициями Верховного Суда РФ и Росреестра объекты вспомогательного использования возводятся на одном земельном участке с основным объектом, в-третьих, даже если признавать такую сеть вспомогательным линейным объектом, статус вспомогательного сооружения не свидетельствует об отсутствии у сети признаков объекта недвижимого имущества⁴. Тем не менее указанные позиции должны учитываться при разработке проектной документации и осуществлении регистрационных действий.

¹ Письмо Росреестра от 13.04.2020 № 3215-АБ/20 «Об объектах вспомогательного использования».

² Постановление Арбитражного суда Дальневосточного округа от 04.12.2020 по делу № А51-21882/2019.

³ Постановление Арбитражного суда Северо-Кавказского округа от 02.02.2021 по делу № А32-7056/2020.

⁴ Согласно позиции Росреестра, выраженной в Письме Росреестра от 13.04.2020 № 3215-АБ/20, вопрос об отнесении конкретного имущества к недвижимому должен разрешаться на стадии его создания (в соответствии с положениями ГрК РФ, применяемыми в отношении объектов капитального строительства), а также с учётом наличия самостоятельного назначения этого имущества (по отношению к земельному участку, на котором такое имущество расположено) и способности выступать в гражданском обороте в качестве отдельных объектов гражданских прав.

Документация, необходимая для строительства линейного объекта

В п. 11 ст. 48 ГрК РФ установлено, что подготовка проектной документации линейного объекта осуществляется на основании проекта планировки и проекта межевания территории, а в отдельных случаях на основании решения о подготовке документации по планировке территории (за исключением случаев, при которых для строительства, реконструкции линейного объекта не требуется подготовка ППТиПМ), а не на основании информации, указанной в ГПЗУ.

При этом п. 4 ст. 4 Федерального закона от 29.12.2004 № 191-ФЗ «О введении в действие Градостроительного кодекса Российской Федерации» (далее – закон № 191-ФЗ) предусмотрено, что до 31.12.2015 строительство линейных объектов могло осуществляться на основании ГПЗУ (информации, указанной в ГПЗУ).

На основании таких «старых» ГПЗУ могли быть выданы разрешения на строительство, даже если в отношении территории не будут разработаны ППТиПМ (об этом см. далее).

В соответствии с редакцией п. 4 ст. 4 закона № 191-ФЗ в городе Москве ГПЗУ могли использоваться вместо ППТиПМ для строительства линейных объектов в течение более длительного срока – до 31.12.2016.

Стоит отметить, что в 2020 году Транспортный закон сократил избыточные процедуры, затрудняющие строительство инфраструктурных объектов, в частности, указанным законом предусмотрены следующие правила:

- утверждение проекта планировки территории до внесения изменений в документы территориального планирования;
- направление проектной документации линейного объекта на государственную экспертизу до утверждения документации по планировке территории;
- возможность временной эксплуатации линейного объекта до его ввода в эксплуатацию;
- возможность установления публичных сервитутов для строительства линейных объектов;
- иные особенности.

Дополнительно с 01.05.2022 установлено, что строительство, реконструкция объектов инфраструктуры осуществляются с соблюдением требований законодательства об охране окружающей среды, об особо охраняемых природных территориях, земельного, лесного, водного и иного законодательства, направленного на сохранение благоприятной окружающей среды и природных ресурсов, в том числе при выполнении мероприятий по охране окружающей среды, если их выполнение предусмотрено соответствующим законодательством (п. 14 ст. 3 Транспортного закона).

Под действие Транспортного закона подпадают приоритетные проекты по модернизации и расширению инфраструктуры, т. е. проекты по строительству, реконструкции объектов капитального строительства в соответствии с приоритетами, целями и задачами, определёнными стратегией социально-экономического развития РФ и стратегией пространственного развития РФ, а также иных объектов капитального строительства федерального, регионального или местного значения, необходимых для обеспечения строительства, реконструкции, эксплуатации объектов инфраструктуры (ст. 2 Транспортного закона).

В случае строительства (реконструкции) указанных выше объектов необходимо учитывать специальные правила, установленные в Транспортном законе.

Документация по планировке территории

Как отмечалось ранее, согласно п. 11 ст. 48 ГрК РФ подготовка проектной документации линейного объекта осуществляется на основании ППТиПМ, а в отдельных случаях на основании решения о подготовке документации по планировке территории (за исключением случаев, при которых для строительства, реконструкции линейного объекта не требуется подготовка ППТиПМ).

На основании решения о подготовке документации по планировке территории может осуществляться подготовка проектной документации линейного объекта федерального значения, регионального значения или местного значения до утверждения документации по планировке территории. Однако в этом случае проектная документация линейного объекта направляется на экспертизу проектной документации только при наличии утверждённого проекта планировки территории, предусматривающего строительство, реконструкцию линейного объекта. Это положение позволяет одновременно разрабатывать документацию по планировке территории и проектную документацию, тем самым сокращая сроки.

В соответствии с Постановлением Правительства РФ от 02.04.2022 № 575 в период с 13.04.2022 до 01.01.2024 не требуется принятие решения о подготовке документации по планировке территории и решения о подготовке изменений в неё, за исключением случаев, указанных в п. 1.1 ст. 45 ГрК РФ. Тем не менее в отсутствие требования о получении решения о подготовке ППТ разрешительный характер процедуры сохраняется, так как теперь вместо решения государственные органы используют «задание на проектирование» в качестве механизма контроля деятельности заявителей.

Кроме того, исходя из п. 4 ст. 4 закона № 191-ФЗ, до 31.12.2015 проектная документация линейного объекта могла выполняться как на основании ППТиПМ, так и на основании ГПЗУ.

С 01.01.2017 вступили в силу поправки, внесённые в ГрК РФ Федеральным законом от 03.07.2016 № 373-ФЗ¹ (далее – закон № 373-ФЗ), которым изменены требования к ГПЗУ. Данный закон содержит также переходные положения, относящиеся к градостроительной документации.

Согласно п. 1 ст. 9 закона № 373-ФЗ информация, указанная в градостроительном плане земельного участка, утверждённом до 1 июля 2017 года, может быть использована в течение срока, который установлен нормативным правовым актом высшего исполнительного органа государственной власти субъекта Российской Федерации и не может быть менее чем три года и более чем восемь лет начиная с 1 июля 2017 года, для подготовки проектной документации применительно к объектам капитального строительства и (или) их частям, строящимся, реконструируемым в границах такого земельного участка, выдачи разрешений на строительство. По истечении установленного срока использование информации, указанной в таком градостроительном плане земельного участка, не допускается.

Таким образом, если линейный объект проектировался на основании ГПЗУ, выданного до 31.12.2015, то разрешение на строительство могло быть получено на основании такого «старого» ГПЗУ в течение срока, который должен быть установлен субъектом Российской Федерации, без проверки на соответствие ограничениям, фактически установленным на момент выдачи разрешения на строительство.

Утверждение проекта планировки и проекта межевания территории не являлось обязательным условием для строительства линейного объекта, если ГПЗУ был получен до 31.12.2015.

В ГрК РФ установлены случаи, когда разработка ППТиПМ не требуется. Согласно пп. 5 п. 3 ст. 41 ГрК РФ разработка указанного документа не требуется, если размещение линейного объекта планируется осуществлять на землях или земельных участках, находящихся в государственной или муниципальной собственности, и для размещения такого линейного объекта не требуются предоставление земельных участков, находящихся в государственной или муниципальной собственности, и установление сервитутов. Такие случаи определены выше в соответствии со ст. 39.33 ЗК РФ. Также обратим внимание, что с учётом формулировок пп. 5 п. 3 ст. 41 ГрК РФ под исключение из правила об обязательности ППТиПМ подпадают также случаи установления публичного сервитута согласно ст. 39.37 ЗК РФ. Правительством РФ могут быть установлены иные случаи, при которых для строительства, реконструкции линейного объекта не требуется подготовка документации по планировке территории.

¹ Федеральный закон от 03.07.2016 № 373-ФЗ «О внесении изменений в Градостроительный кодекс Российской Федерации, отдельные законодательные акты Российской Федерации в части совершенствования регулирования подготовки, согласования и утверждения документации по планировке территории и обеспечения комплексного и устойчивого развития территорий и признании утратившими силу отдельных положений законодательных актов Российской Федерации».

Постановлением Правительства РФ от 12.11.2020 № 1816¹, которое принято в соответствии с пп. 5 п. 3 ст. 41 ГрК РФ и вступило в силу с 28 августа 2020 года, установлен такой перечень дополнительных случаев, а именно:

- 1) строительство, реконструкция:
 - а) объектов, являющихся линейными, указанных в абзацах втором–седьмом и девятом–тринадцатом перечня случаев, при которых для строительства, реконструкции объекта капитального строительства не требуется получение разрешения на строительство, утверждённого этим же Постановлением Правительства РФ (линии связи и сооружения связи (кроме особо опасных и технически сложных объектов связи), водопроводы и водоводы всех видов диаметром до 500 мм и пр.);
 - б) газопроводов с проектным рабочим давлением не более 1,2 мегапаскаля;
- 2) строительство, реконструкция объекта капитального строительства, проектируемого в составе линейного объекта, при одновременном соблюдении следующих условий:
 - а) строительство, реконструкция объекта капитального строительства осуществляется в существующих границах земельного участка, на котором размещён линейный объект, либо в границах сервитута или публичного сервитута, установленного в целях размещения линейного объекта;
 - б) строительство, реконструкция объекта капитального строительства не требует изменения границ зон с особыми условиями использования территорий, установленных в связи с размещением линейного объекта;
 - в) общая площадь объекта капитального строительства не превышает 1500 кв. метров, высота не более 12 метров, количество этажей не превышает двух.
- 3) строительство, реконструкция электрических сетей, сетей связи, сетей инженерно-технического обеспечения (тепло-, газо-, водоснабжения, водоотведения), размещение которых осуществляется внутри одного квартала, одного микрорайона.
- 4) строительство, реконструкция в границах полосы отвода автомобильных дорог подъездов, съездов и примыканий, в том числе переходно-скоростных полос, к объектам дорожного сервиса и (или) автомобильных дорог, для строительства, реконструкции которых не требуется получение разрешения на строительство.

Состав и содержание проектов планировки территории, предусматривающих размещение одного или нескольких линейных объектов, устанавливаются Правительством Российской Федерации (п. 4 ст. 41.1 ГрК РФ). Эти положения Правительство РФ утвердило в Постановлении Правительства РФ от 12.05.2017 № 564 «Об утверждении Положения о составе и содержании проектов планировки территории, предусматривающих размещение одного или нескольких линейных объектов».

Дополнительно отметим, что согласно п. 5 ст. 41 ГрК РФ в отношении линейных объектов не предусмотрена отдельная разработка проекта межевания территории без подготовки проекта планировки территории. При этом с 1 сентября 2018 г. в соответствии с законом № 341-ФЗ для выдачи разрешения на строительство линейного объекта, для размещения которого не требуется образование земельного участка, достаточно подготовки проекта планировки территории (без проекта межевания территории).

Градостроительное законодательство находится в совместном ведении Российской Федерации и её субъектов, поэтому определённые особенности документации по планировке территории для размещения линейных объектов могут предусматриваться законодательством субъекта РФ (п. 1 ст. 3 ГрК РФ).

¹ Постановление Правительства РФ от 12.11.2020 № 1816 «Об утверждении перечня случаев, при которых для строительства, реконструкции линейного объекта не требуется подготовка документации по планировке территории, перечня случаев, при которых для строительства, реконструкции объекта капитального строительства не требуется получение разрешения на строительство, внесении изменений в перечень видов объектов, размещение которых может осуществляться на землях или земельных участках, находящихся в государственной или муниципальной собственности, без предоставления земельных участков и установления сервитутов, и о признании утратившими силу некоторых актов Правительства Российской Федерации».

Например, в Санкт-Петербурге принят закон от 22.01.2015 № 4-5 «О порядке подготовки документации по планировке территории в Санкт-Петербурге и внесении изменений в некоторые законы Санкт-Петербурга». Из п. 7 ст. 2 данного закона следует особенность проекта планировки территории, разрабатываемого для получения разрешения на строительство линейного объекта, – его разработка не препятствует утверждению общего проекта планировки на ту же территорию. Дополнительно стоит отметить, что в соответствии с указанным законом будет отказано в принятии решения о подготовке документации по планировке территории, если территория (части территории), указанная в обращении (предложении) о подготовке документации по планировке территории, отнесена к территории, в границах которой предусматривается осуществление комплексного развития территории¹

Как особый вид документации проекты планировки территории для размещения линейных объектов реализуются и в других субъектах РФ².

Также стоит отметить, что из комплексного толкования п.п. 2-5 ст. 45 ГрК РФ следует, что один проект планировки и межевания территории может предусматривать размещение нескольких линейных объектов только в случае, если такие объекты являются объектами одного уровня – федерального, регионального или муниципального. *Поэтому в случае, если в пределах одного элемента планировочной структуры необходимо разместить линейные объекты разного уровня, то требуется утвердить несколько проектов планировки в отношении одной и той же территории.*

Специальные правила о содержании документации по планировке территории, предназначенной для размещения линейного объекта, предусмотрены также в приказе Минтранса России от 25.12.2020 № 573 «Об утверждении Порядка подготовки документации по планировке территории, предназначенной для размещения автомобильных дорог общего пользования федерального значения».

До 31.12.2024 Транспортным законом могут устанавливаться особенности подготовки и утверждения документации по планировке территории, экспертизы проектной документации и (или) результатов инженерных изысканий, реконструкции и ввода в эксплуатацию объектов, предназначенных для реализации приоритетных проектов по модернизации и расширению инфраструктуры (ст. 10.15 закона № 191-ФЗ).

Также в соответствии с антикризисными мерами, предусмотренными Постановлением Правительства РФ от 02.04.2022 № 575³, в период с 13.04.2022 до 01.01.2024 допускается подготовка и утверждение документации по планировке территории в отношении линейных объектов федерального и линейных объектов регионального значения, если размещение такого линейного объекта не предусмотрено документами территориального планирования.

Проектная документация в отношении линейных объектов

В соответствии с п. 7 ст. 51 ГрК РФ для получения разрешения на строительство застройщику требуется предоставить материалы, содержащиеся в проектной документации.

¹ Изменения, внесённые законом Санкт-Петербурга от 30.06.2022 № 446-60, вступили в силу 11.07.2022 и распространяются на правоотношения, возникшие с 13.04.2022.

² См., например, Постановление Правительства Республики Башкортостан от 24.11.2015 № 498 «Об утверждении проекта планировки и проекта межевания территории под строительство автомобильной дороги Бураево – Старобалтачево – Кюеда с выходом на автомобильную дорогу Бирск – Тастуба – Сатка на участке от с. Старобалтачево до с. Мишкино в Балтачевском и Мишкинском районах Республики Башкортостан (1-й пусковой комплекс: от автомобильной дороги Бураево – Старобалтачево – Кюеда до пересечения с автомобильной дорогой Уразаево – Начарово (протяжённость – 19,0 км)»; Постановление администрации МО города Краснодара от 02.12.2015 № 8138 «О разрешении подготовки документации по планировке территории для размещения линейного объекта (сети газоснабжения, электроснабжения, водоснабжения, канализования, ливневой канализации, автомобильные дороги), ограниченной улицами Пригородной, Звенигородской, Народной, Надежды, Лесопосадочной, им. Евдокии Сокол, Средней, в Прикубанском внутригородском округе города Краснодара»; Постановление Правительства ХМАО – Югры от 13.11.2015 № 389-п «Об утверждении документации по планировке территории для размещения линейных объектов регионального значения Ханты-Мансийского автономного округа – Югры».

³ Постановление Правительства РФ от 02.04.2022 № 575 «Об особенностях подготовки, согласования, утверждения, продления сроков действия документации по планировке территории, градостроительных планов земельных участков, выдачи разрешений на строительство объектов капитального строительства, разрешений на ввод в эксплуатацию».

Исключений для строительства линейного объекта ГрК РФ не предусмотрено, поэтому при их строительстве также требуется разработка проектной документации. Требования к содержанию проектной документации в отношении линейных объектов установлены в ст. 48 ГрК РФ и в Постановлении Правительства РФ от 16.02.2008 № 87 «О составе разделов проектной документации и требованиях к их содержанию». Указанным Постановлением Правительства РФ предусмотрены также особенности состава разделов проектной документации для различных линейных объектов: для автомобильных дорог, железных дорог, линий связи, магистральных трубопроводов, для сетей газораспределения и (или) газопотребления давлением до 1,2 МПа включительно.

При этом необходимо отметить, что «в случае строительства, реконструкции, капитального ремонта сетей инженерно-технического обеспечения, являющихся функциональной частью отдельного объекта капитального строительства, выходящих за пределы границ земельного участка, отведённого под указанные цели, и при этом не выходящих за пределы элемента планировочной структуры (квартал, микрорайон), сведения о таких сетях также включаются в раздел 5 проектной документации¹.

В ГрК РФ также установлена особенность подготовки проектной документации и рабочей документации (в том числе путём внесения в них изменений), если документацией по планировке территории предусмотрено размещение объекта транспортной инфраструктуры федерального значения либо линейного объекта транспортной инфраструктуры регионального значения или местного значения или подготовка проектной документации осуществляется до утверждения документации по планировке территории (п. 1.1 ст. 48 ГрК РФ). В указанном случае архитектурно-строительное проектирование может осуществляться в том числе в границах не принадлежащего застройщику земельного участка, в то время как по общему правилу для проектирования требуются права на такой земельный участок. Кроме того, в силу п. 1.2 ст. 48 ГрК РФ, если земельный участок для размещения объектов федерального значения, регионального значения, местного значения, не указанных в предыдущем предложении, образуется из земель или земельных участков, которые находятся в государственной или муниципальной собственности и которые не обременены правами третьих лиц, за исключением сервитута, публичного сервитута, подготовка проектной документации для размещения указанных объектов капитального строительства до образования такого земельного участка осуществляется на основании утверждённой документации по планировке территории или принятого решения о подготовке документации по планировке территории.

Некоторые особенности капитального ремонта и реконструкции линейных объектов

Законодательно понятия капитального ремонта и реконструкции линейных объектов закреплены в ГрК РФ.

Согласно п. 14.1 ст. 1 ГрК РФ под реконструкцией линейных объектов понимается изменение параметров линейных объектов или их участков (частей), которое влечёт за собой изменение класса, категории и (или) первоначально установленных показателей функционирования таких объектов (мощности, грузоподъёмности и других) или при котором требуется изменение границ полос отвода и (или) охранных зон таких объектов.

В соответствии с п. 14.3 ст. 1 ГрК РФ капитальный ремонт линейных объектов – изменение параметров линейных объектов или их участков (частей), которое не влечёт за собой изменение класса, категории и (или) первоначально установленных показателей функционирования таких объектов и при котором не требуется изменение границ полос отвода и (или) охранных зон таких объектов, если иное не предусмотрено ГрК РФ.

Федеральным законом от 01.07.2021 № 276-ФЗ² в ГрК РФ введена новая статья 52.2, посвящённая вопросам реконструкции, капитального ремонта существующих линейных объектов

¹ Письмо Минрегиона России от 20.05.2011 № 13137-ИП/08 «О государственной экспертизе проектной документации на строительство, реконструкцию и капитальный ремонт сетей инженерно-технического обеспечения».

² Федеральный закон от 01.07.2021 № 276-ФЗ «О внесении изменений в Градостроительный кодекс Российской Федерации и отдельные законодательные акты Российской Федерации».

в связи с планируемым строительством, реконструкцией или капитальным ремонтом объектов капитального строительства.

Положения указанной статьи применяются при реконструкции, капитальном ремонте существующих линейных объектов, в том числе сетей инженерно-технического обеспечения (за исключением объектов электросетевого хозяйства высшим классом номинального напряжения 110 кВ и выше, а также существующих линейных объектов, сетей инженерно-технического обеспечения, критерии определения и (или) виды которых устанавливаются Правительством РФ), их частей (далее здесь – существующие линейные объекты), в связи с планируемым строительством, реконструкцией или капитальным ремонтом:

- 1) линейных объектов транспортной инфраструктуры федерального значения, транспортной инфраструктуры регионального значения или транспортной инфраструктуры местного значения при наличии утверждённого в соответствии с п. 12.12 ст. 45 ГрК РФ проекта планировки территории;
- 2) многоквартирных жилых домов, домов блокированной застройки и необходимых для их функционирования объектов коммунальной инфраструктуры, объектов транспортной инфраструктуры, а также объектов социальной инфраструктуры, если предусмотрено изменение местоположения существующих линейных объектов.

Условия осуществления реконструкции, капитального ремонта иных линейных объектов, предусматривающие изменение их местоположения, определяются по соглашению сторон в соответствии с законодательством РФ (п. 2 ст. 52.2 ГрК РФ).

Положения указанной статьи не применяются при реконструкции, капитальном ремонте существующих сетей инженерно-технического обеспечения в целях подключения (технологического присоединения) ОКС к таким сетям в соответствии со ст. 52.1 ГрК РФ.

Правообладатели существующих линейных объектов в течение тридцати дней со дня поступления обращения в письменной форме застройщика или технического заказчика, обеспечивающего строительство, реконструкцию, капитальный ремонт ОКС, указанных в п. 1 ст. 52.2 ГрК РФ, выдают застройщику, техническому заказчику технические требования и условия, подлежащие обязательному исполнению при архитектурно-строительном проектировании в целях реконструкции, капитального ремонта существующих линейных объектов, либо отказывают в их выдаче.

На период с 01.09.2022 по 01.09.2028 Правительством РФ утверждены состав и содержание таких технических требований и условий, правила их выдачи и досрочного прекращения их действия, а также правила определения размера затрат на их подготовку, подлежащих возмещению правообладателю существующего линейного объекта¹.

Также ст. 52.2 ГрК РФ предусмотрены:

- порядок заключения договора с правообладателем существующего линейного объекта и условия, включаемые в него (п.п. 10–13);
- срок действия технических требований и условий – не может быть менее чем два года со дня их выдачи (п. 7);
- порядок согласования проектной документации по реконструкции, капитального ремонта существующего линейного объекта с правообладателем (п. 14).

В числе прочих условий в договор с правообладателем существующего линейного объекта включаются условия о форме и сроках возмещения застройщиком, техническим заказчиком затрат правообладателя, возникших в связи с реконструкцией, капитальным ремонтом такого

¹ Постановление Правительства РФ от 31.12.2021 № 2608 «Об утверждении состава и содержания технических требований и условий, подлежащих обязательному исполнению при архитектурно-строительном проектировании в целях реконструкции, капитального ремонта существующих линейных объектов в связи с планируемым строительством, реконструкцией или капитальным ремонтом объектов капитального строительства, Правил их выдачи и досрочного прекращения их действия, а также Правил определения размера затрат на их подготовку, подлежащих возмещению правообладателю существующего линейного объекта».

объекта. Порядок определения формы возмещения установлен Постановлением Правительства РФ от 02.06.2022 № 1010¹.

Также 01.05.2022 вступил в силу Федеральный закон от 01.05.2022 № 124-ФЗ (далее – закон № 124-ФЗ)², которым внесены изменения в ряд законодательных актов, в т. ч. в закон № 218-ФЗ.

Среди внесённых изменений необходимо выделить³ следующие особенности для случаев реконструкции линейного объекта, предусматривающей изменение участка (участков) или части (частей) линейного объекта:

- порядок подготовки технического плана – сведения о линейном объекте, за исключением сведений о его местоположении на земельном участке, указываются в техническом плане линейного объекта на основании представленной заказчиком кадастровых работ проектной документации, содержащей сведения о линейном объекте и подготовленной в связи с реконструкцией соответствующих участка (участков) или части (частей) линейного объекта; допускается указание в техническом плане координат характерных точек контура линейного объекта только в отношении реконструированных участка (участков) или части (частей) (п. 18 ст. 24 закона № 218-ФЗ);
- лицами, уполномоченными на обращение с заявлением о государственном кадастровом учёте в связи с изменением основных характеристик линейного объекта, являются указанные в п. 1 ст. 19 закона № 218-ФЗ орган государственной власти, орган местного самоуправления, организации либо собственник объекта недвижимости (если для реконструкции объекта капитального строительства в соответствии с федеральными законами не требуется разрешение на строительство) (п. 21 ст. 40 закона № 218-ФЗ);
- если требуется изменение границ полос отвода и (или) охранных зон линейного объекта, орган регистрации прав осуществляет снятие с государственного кадастрового учёта земельного участка, на котором были расположены такие участок (участки) или часть (части) линейного объекта, государственную регистрацию прекращения зарегистрированного права собственности на земельный участок, ранее образованный для размещения реконструированных участка (участков) или части (частей) линейного объекта, по заявлению собственника земельного участка (п. 34 ст. 70 закона № 218-ФЗ).

3.3. ОСОБЕННОСТИ ПОЛУЧЕНИЯ РАЗРЕШИТЕЛЬНОЙ ДОКУМЕНТАЦИИ И ПРОВЕДЕНИЯ РАБОТ ПО СОЗДАНИЮ ВНУТРИКВАРТАЛЬНЫХ И МЕЖКВАРТАЛЬНЫХ ДОРОГ

Автомобильные дороги как объект капитального строительства

Проектирование, строительство, реконструкция, капитальный ремонт автомобильных дорог осуществляются в соответствии с ГрК РФ, законом от 29.12.2017 № 443-ФЗ «Об организации дорожного движения в Российской Федерации и о внесении изменений в отдельные законодательные акты Российской Федерации» (далее – закон № 443-ФЗ), законом от 10.12.1995 года № 196-ФЗ «О безопасности дорожного движения» (далее – закон № 196-ФЗ) и требованиями закона № 257-ФЗ.

¹ Постановление Правительства РФ от 02.06.2022 № 1010 «Об утверждении Правил определения формы возмещения затрат, возникших в связи с реконструкцией, капитальным ремонтом существующих линейных объектов».

² Федеральный закон от 01.05.2022 № 124-ФЗ «О внесении изменений в Градостроительный кодекс Российской Федерации и отдельные законодательные акты Российской Федерации».

³ Письмо Росреестра от 11.05.2022 № 14-3700-АБ/22 «О Федеральных законах от 01.05.2022 № 124-ФЗ, от 30.12.2021 № 449-ФЗ, предусматривающих внесение изменений в Федеральный закон от 13.07.2015 № 218-ФЗ «О государственной регистрации недвижимости».

Признание автомобильной дороги (участка автомобильной дороги) объектом капитального строительства влечёт ряд важных последствий:

1. Для выполнения работ по строительству или реконструкции объектов капитального строительства по общему правилу необходимо получать разрешение на строительство (ст. 51 ГрК РФ).

Отметим, что понятие реконструкции линейного объекта по ГрК РФ шире, чем данный вид работ в отношении автомобильных дорог согласно закону № 257-ФЗ. Так, в соответствии со ст. 1 ГрК РФ реконструкция линейных объектов – это изменение параметров линейных объектов или их участков (частей), которое влечёт за собой изменение класса, категории и (или) первоначально установленных показателей функционирования таких объектов (мощности, грузоподъёмности и других) или при котором требуется изменение границ полос отвода и (или) охранных зон таких объектов. Согласно ст. 3 закона № 257-ФЗ реконструкция автомобильной дороги – комплекс работ, при выполнении которых осуществляется изменение параметров автомобильной дороги, её участков, ведущее к изменению класса и (или) категории автомобильной дороги либо влекущее за собой изменение границы полосы отвода автомобильной дороги. Об изменении показателей функционирования в данном случае речи не идёт.

Постановлением Правительства РФ от 28.09.2009 № 767 «О классификации автомобильных дорог в Российской Федерации» установлено, что параметрами отнесения дороги к определённому классу или категории являются:

- общее число полос движения;
- ширина полос, обочины и разделительной полосы (при наличии);
- пересечение с другими автомобильными и железными дорогами;
- доступ с примыкающей дороги в одном уровне (допускается или нет);
- максимальный уровень загрузки движением.

Таким образом, например, замена асфальтового покрытия на бетонное будет отнесена к реконструкции по нормам ГрК РФ (т. к. это влияет на грузоподъёмность), но не будет считаться аналогичными работами по законодательству о дорогах. Подтверждением тому является, в частности, отнесение Приказом Минтранса России от 16.11.2012 № 402¹ замены дорожной одежды (в т. ч. при несоответствии её прочности транспортным нагрузкам) к капитальному ремонту, для выполнения которого разрешение на строительство не требуется. Представляется, что, поскольку речь идёт о специальном отраслевом правовом регулировании, нормы законодательства о дорогах должны иметь приоритет.

Необходимо отметить, что в соответствии с Постановлением Правительства РФ от 12.11.2020 № 1816 не требуется получение разрешения на строительство в отношении следующих дорожных объектов:

- 1) автомобильных дорог IV и V категорий;
- 2) объектов капитального строительства, являющихся элементами обустройства автомобильных дорог и (или) защитными дорожными сооружениями и размещаемых в полосе отвода автомобильных дорог;
- 3) местных улиц, местных дорог, проездов улично-дорожной сети сельских поселений;
- 4) пешеходных улиц и площадей городов;
- 5) парковых дорог, проездов, велосипедных дорожек.

2. Для получения разрешения на строительство необходимо оформить права на земельный участок, на котором будут проводиться строительные работы (п. 1 ч. 7 ст. 51 ГрК РФ).

¹ Приказ Минтранса России от 16.11.2012 № 402 (ред. от 12.08.2020) «Об утверждении Классификации работ по капитальному ремонту, ремонту и содержанию автомобильных дорог».

Соответственно, при осуществлении реконструкции участка автомобильной дороги необходимо индивидуализировать и оформить права не только на сам участок дороги, но и на землю под ним (межевание, кадастровый учёт, регистрация права собственности, соглашение об установлении сервитута, решение об установлении публичного сервитута).

Необходимо отметить, что в соответствии с Постановлением Правительства РФ от 03.12.2014 № 1300 не требуется предоставления участков для размещения проездов, в том числе вдоль-трассовых, и подъездных дорог, для размещения которых не требуется разрешение на строительство. Для размещения таких объектов возможно использовать механизм получения разрешения на использование без предоставления земельного участка.

В соответствии со ст. 3 закона № 257-ФЗ автомобильная дорога – это объект транспортной инфраструктуры, предназначенный для движения транспортных средств и включающий в себя земельные участки в границах полосы отвода автомобильной дороги и расположенные на них или под ними конструктивные элементы (дорожное полотно, дорожное покрытие и подобные элементы) и дорожные сооружения, являющиеся её технологической частью (защитные дорожные сооружения, искусственные дорожные сооружения, производственные объекты, элементы обустройства автомобильных дорог).

Таким образом, в соответствии с законом дорога представляет собой комплексный объект, включающий в том числе земельные участки и подземные конструкции. Как было указано выше, признаком сооружения¹ – объекта капитального строительства – является наличие подземной части, несущих, а в отдельных случаях – ограждающих конструкций. На основании данной нормы автомобильную дорогу как комплексный объект можно отнести к объектам капитального строительства.

Вместе с тем земельное и гражданское законодательство рассматривает земельные участки как отдельные объекты недвижимости. ФЗ «О концессионных соглашениях» и ФЗ «О государственно-частном партнёрстве, муниципально-частном партнёрстве в Российской Федерации и внесении изменений в отдельные законодательные акты Российской Федерации»² признают дорожные сооружения и элементы обустройства дорог самостоятельными объектами соглашений.

Судебная практика отмечает, что дороги (как и ряд иных объектов), по своему функциональному назначению представляющие *благоустройство территории* и созданные для проезда к зданиям (сооружениям), не создают нового объекта недвижимости, а представляют собой улучшение полезных свойств земельного участка³. Отметим, что понятие недвижимого имущества, установленное в ст. 130 ГК РФ, и понятие объекта капитального строительства неравнозначны. Однако сооружения (а вслед за ними и линейные объекты – дороги, отвечающие признакам сооружений) соответствуют признакам обоих терминов. В соответствии с СП 82.13330.2016 «Свод правил. Благоустройство территорий. Актуализированная редакция СНиП III-10-75»⁴ к объектам благоустройства территории относятся внутриквартальные проезды. В Москве под внутриквартальным проездом понимается дорога общего пользования в границах квартала⁵. В Санкт-Петербурге – это не являющиеся автомобильными дорогами или их частями проезды, включая тротуары, въезды и выезды, расположенные на внутриквартальной территории (территория,

¹ П. 23 ч. 2 ст. 2 ФЗ «Технический регламент о безопасности зданий и сооружений».

² Федеральный закон от 13.07.2015 № 224-ФЗ «О государственно-частном партнёрстве, муниципально-частном партнёрстве в Российской Федерации и внесении изменений в отдельные законодательные акты Российской Федерации».

³ См.: Определение ВС РФ от 26.04.2016 № 308-КГ16-3285 по делу № А53-7041/2015, Постановление Президиума ВАС РФ от 24.09.2013 № 1160/13 по делу № А76-1598/2012 (в Постановлении отмечается, что термин «объект капитального строительства» является специальным понятием градостроительного законодательства, поэтому он не может подменять собой правовую категорию «объект недвижимого имущества», имеющую иную отраслевую принадлежность, объём и содержание. Исходя из этого, объект благоустройства в виде ограждения не является объектом недвижимости, несмотря на то что является объектом капитального строительства), Постановление ФАС Волго-Вятского округа от 04.04.2014 по делу № А43-5960/2013, Определение ВАС РФ от 23.07.2014 № ВАС-9394/14 по делу № А43-5960/2013, Определение ВАС РФ от 04.03.2014 № ВАС-1579/13 по делу № А43-7117/2012.

⁴ Утв. Приказом Министерства строительства и жилищно-коммунального хозяйства Российской Федерации от 16.12.2016 № 972/пр.

⁵ Распоряжение ДЖКХиБ г. Москвы от 19.12.2011 № 05-14-833/1 «Об утверждении Инструкции по организации и технологии летней уборки, комплексному содержанию дворовых территорий и внутриквартальных проездов».

расположенная за границами красных линий внутри квартала, а в случае отсутствия красных линий – ограниченная по периметру многоквартирными домами, включая газон)¹. Соответственно, внутриквартальные проезды предназначены для обеспечения связи между многоквартирными домами и иными объектами на территории объекта планировки – квартала.

Таким образом, автомобильная дорога относится к объектам капитального строительства и одновременно к объектам недвижимости в случае, если она:

- отвечает признакам сооружения согласно ФЗ «Технический регламент о безопасности зданий и сооружений»²;
- не относится к элементам благоустройства.

Дорога может быть создана как сооружение вспомогательного назначения, для строительства (реконструкции) которого не требуется разрешение на строительство.

В соответствии с пп. 3 п. 17 ст. 51 ГрК РФ строительство (реконструкция) объектов вспомогательного использования не требует получения разрешения на строительство. Таким образом, разрешение на строительство (реконструкцию) дороги не требуется, если:

- дорога не является объектом капитального строительства;
- дорога является объектом капитального строительства – сооружением вспомогательного использования;
- существует специальное региональное регулирование.

Для удобства приведём *перечень всех условий, при которых получение разрешительной документации не требуется*:

- 1) дорога не является сооружением согласно ФЗ «Технический регламент о безопасности зданий и сооружений»;
- 2) дорога относится к элементам благоустройства;
- 3) дорога предназначена для обеспечения одного или нескольких объектов капитального строительства и не выходит за границы элемента планировочной структуры, на территории которого расположен участок с объектами;
- 4) если специальные правила об отсутствии необходимости в получении разрешения установлены законодательством региона (пп. 5 п. 17 ст. 51 ГрК РФ).

Вместе с тем следует отметить, что указанные выше признаки во многом носят оценочный характер, поэтому во избежание риска признания объекта самовольной постройкой (ст. 222 ГК РФ) и привлечения к административной ответственности (ст. 9.5 КоАП РФ) для выполнения работ по строительству (реконструкции) дороги рекомендуется получать разрешение на строительство либо хотя бы обратиться за его получением и получить отказ, который можно будет предъявлять в случае возникновения спора.

Государственная регистрация прав на дороги (участок дороги) также является спорным вопросом. Квалифицирующим признаком недвижимости традиционно является прочная связь с землёй (ст. 130 ГК РФ), применительно к дорогам – линейным объектам – это наличие признаков сооружения согласно ФЗ «Технический регламент о безопасности зданий и сооружений».

Вместе с тем, как было указано выше, для судебной практики основное значение имеет то, что объект выполняет обслуживающую функцию по отношению к соответствующему земельному участку и находящимся на нём зданиям. Право собственности на такое имущество не подлежит регистрации независимо от его физических характеристик и наличия отдельных элементов,

¹ Постановление Правительства Санкт-Петербурга от 09.11.2016 № 961 (ред. от 28.12.2022) «О Правилах благоустройства территории Санкт-Петербурга и о внесении изменений в некоторые постановления Правительства Санкт-Петербурга».

² Ввиду того, что сооружение согласно ФЗ «Технический регламент о безопасности зданий и сооружений» определяется как результат строительства, то соблюдается также и признак сооружения, установленный ст. 141.3 ГК РФ (создание в результате строительства).

обеспечивающих прочную связь этого сооружения с соответствующим участком¹. Если дорога не носит явно подчинённого, обслуживающего характера и отвечает признакам сооружения (наличие подземной части и несущих конструкций²), право собственности на неё рекомендуется зарегистрировать.

Внутриквартальные и межквартальные дороги

Термины «внутриквартальные и межквартальные дороги (проезды)» используются в законодательстве³. Признаком внутриквартального проезда (дороги) является его расположение в границах одной единицы планировочной структуры, термин межквартальной дороги, как правило, не раскрывается. СП 42.13330.2016⁴ указывает, что проезды предназначены для подъезда транспортных средств к жилым и общественным зданиям, учреждениям, предприятиям и другим объектам городской застройки внутри районов, микрорайонов, кварталов. Также отдельно выделены улицы в жилой застройке – транспортная и пешеходная связи на территории жилых районов (микрорайонов), выходы на магистральные улицы районного значения, улицы и дороги регулируемого движения.

Под кварталом (микрорайоном) понимается основной планировочный элемент⁵ застройки в границах красных линий или других границ, размер территории которого, как правило, от 5 до 60 га. В квартале могут выделяться земельные участки жилой застройки для отдельных домов (домовладений) или групп жилых домов в соответствии с планом межевания территории. Таким образом, дорога, расположенная на территории микрорайона (квартала), может рассматриваться как вспомогательный объект капитального строительства (создание которого не требует получения разрешения на строительство), поскольку она:

- не выходит за границы элемента планировочной структуры – микрорайона;
- предназначена для обеспечения нескольких домов (групп домов) на территории одного элемента планировочной структуры (и, как правило, находится на одном земельном участке с обеспечиваемыми зданиями).

При определении вспомогательного характера объекта, в первую очередь, необходимо учитывать именно признаки дороги, характеризующие её подчинённый характер, а не название. Внутриквартальный подъезд в зависимости от его характеристик может быть также отнесён к объектам, не являющимся капитальным строительством и недвижимостью (т. е. элемент благоустройства участка при отсутствии признаков сооружения).

Несколько микрорайонов объединяются в район, образуемый, как правило, в пределах территории, ограниченной городскими магистралями, линиями железных дорог, естественными рубежами (река, лес и др.).

¹ Постановление Президиума ВАС РФ от 24.09.2013 № 1160/13 по делу № А76-1598/2012.

² Например, замощение части земляного полотна на участке щебнем не будет являться созданием объекта недвижимого имущества (см. Письмо Минэкономразвития России от 11.07.2014 № Д23и-2426 «О рассмотрении обращения»).

³ Помимо ранее названных актов, например, Приказ Минстроя России от 22.12.2015 № 930/пр «Об утверждении перечня показателей развития жилищно-коммунального хозяйства и благоустроенности муниципальных образований и критериев оценки этих показателей в 2015 году»; Приказ Минстроя России от 20.01.2016 № 16/пр «Об утверждении порядка проведения Всероссийского конкурса на звание «Самое благоустроенное городское (сельское) поселение России»; Постановление Главного государственного санитарного врача РФ от 28.09.2020 № 28 «Об утверждении санитарных правил СП 2.4.3648-20 «Санитарно-эпидемиологические требования к организациям воспитания и обучения, отдыха и оздоровления детей и молодёжи»; Распоряжение Правительства Москвы от 03.03.2011 № 156-ПП «О возложении функций государственного заказчика на выполнение локальных мероприятий, внесении изменений в распоряжения Правительства Москвы».

⁴ Свод правил СП 42.13330.2016 «СНиП 2.07.01-89*». Градостроительство. Планировка и застройка городских и сельских поселений».

⁵ В соответствии с Постановлением Правительства РФ от 19.11.2014 № 1221 (ред. от 02.08.2022) «Об утверждении Правил присвоения, изменения и аннулирования адресов» к элементам планировочной структуры относятся зона (массив), район (в том числе жилой район, микрорайон, квартал, промышленный район), территория ведения гражданами садоводства или огородничества для собственных нужд.

Площадь территории района не должна превышать 250 га¹. Дорога, связывающая несколько микрорайонов (кварталов) на территории района (межквартальная дорога), не будет относиться к вспомогательным объектам капитального строительства, поскольку:

- несмотря на то, что район является элементом планировочной структуры, он разделён на микрорайоны применительно к зданиям, на территории которых дорога и должна выполнять подчинённую функцию;
- она предназначена для обеспечения доступа не к одному зданию или нескольким взаимосвязанным объектам, а для обеспечения связи между большим количеством домов.

Квалификация межквартального проезда как объекта, для создания которого не требуется разрешение на строительство, возможна в том случае, если он будет состоять из нескольких внутриквартальных дорог, отвечающих признакам вспомогательных сооружений.

Кварталы и микрорайоны являются объектами документов территориального планирования и документов по планировке территории. Как было указано ранее, применительно к системе градостроительных документов ППТиПМ разрабатываются в отношении отдельных элементов планировочной структуры². При этом основная часть проекта планировки территории включает в себя в том числе линии, обозначающие дороги, улицы, проезды, объекты транспортной инфраструктуры. Соответственно, при разработке ППТиПМ в отношении микрорайона в данную документацию включаются сведения о дорогах. Как и в отношении иных линейных объектов, ППТиПМ будут являться основанием для разработки проектной документации для строительства (реконструкции) дорог.

При создании (реконструкции) дороги в качестве самостоятельного объекта необходимо разработать ППТиПМ на данную территорию (аналогично иным линейным объектам). Также, как было указано выше, с 02.08.2019, если в связи с планируемыми строительством, реконструкцией линейного объекта федерального, регионального, местного значения в соответствии с утверждённым ППТиПМ необходима реконструкция существующих линейных объектов, такая реконструкция может осуществляться на основании указанного ППТиПМ (за исключением случаев, если для такой реконструкции не требуется разработка ППТиПМ)³.

Разработка ППТиПМ при создании (реконструкции) дороги не требуется, если размещение линейного объекта планируется осуществлять на землях или земельных участках, находящихся в государственной или муниципальной собственности, и для размещения такого линейного объекта не требуются предоставление земельных участков, находящихся в государственной или муниципальной собственности, а также установление сервитутов. Иные случаи могут быть установлены Правительством РФ (пп. 5 п. 3 ст. 41 ГрК РФ).

Так, согласно Постановлению Правительства от 12.11.2020 № 1816 не требуется, в частности, разработка ППТиПМ в отношении дорожных объектов, для строительства (реконструкции) которых согласно данному постановлению не требуется разрешение на строительство (указывались выше).

Также отметим, что согласно особенностям градостроительной деятельности в 2022 и 2023 годах, предусмотренным Постановлением Правительства РФ от 02.04.2022 № 575⁴, допускается подготовка и утверждение ППТиПМ в отношении линейных объектов федерального и линейных объектов регионального значения, если размещение такого линейного объекта не предусмотрено документами территориального планирования.

¹ СП 42.13330.2016 «Свод правил. Градостроительство. Планировка и застройка городских и сельских поселений. Актуализированная редакция СНиП 2.07.01-89*».

² Отметим, что перечень случаев, когда подготовка ППТиПМ является обязательной, предусмотрен п. 3 ст. 41 ГрК РФ.

³ П. 12.12 ст. 45 ГрК РФ (в ред. Федерального закона от 29.12.2020 № 468-ФЗ «О внесении изменений в Градостроительный кодекс Российской Федерации и отдельные законодательные акты Российской Федерации»).

⁴ Постановление Правительства РФ от 02.04.2022 № 575 (ред. от 29.12.2022) «Об особенностях подготовки, согласования, утверждения, продления сроков действия документации по планировке территории, градостроительных планов земельных участков, выдачи разрешений на строительство объектов капитального строительства, разрешений на ввод в эксплуатацию».

До 01.09.2022 какие-либо особые требования к составу и содержанию разделов проектной документации для автомобильных дорог не предъявлялись, и к ним применялись общие правила.

Однако Постановлением Правительства РФ от 27.05.2022 № 963 были внесены многочисленные поправки в Постановление Правительства РФ № 87, среди которых в контексте настоящего раздела следует отметить приложение № 2, устанавливающее особенности состава разделов проектной документации для автомобильных дорог и требования к их содержанию.

Проектная документация для автомобильных дорог выполняется в составе, предусмотренном разделом III Постановления Правительства РФ № 87¹, с учётом особенностей, предусмотренных указанным приложением, в части раздела 2 «Проект полосы отвода» и раздела 3 «Технологические и конструктивные решения линейного объекта. Искусственные сооружения».

Указанные особенности не применяются, если задание застройщика или технического заказчика на проектирование, предусматривающее подготовку проектной документации, утверждено до 01.09.2022².

3.4. ОСОБЕННОСТИ СОЗДАНИЯ ИСКУССТВЕННЫХ ЗЕМЕЛЬНЫХ УЧАСТКОВ И ОБЪЕКТОВ НА НИХ

Вопросы создания искусственных земельных участков (далее – ИЗУ) регулируются Федеральным законом от 19.07.2011 № 246-ФЗ «Об искусственных земельных участках, созданных на водных объектах, находящихся в федеральной собственности, и о внесении изменений в отдельные законодательные акты РФ» (далее – закон № 246-ФЗ).

Согласно ст. 3 закона № 246-ФЗ ИЗУ – это сооружение, создаваемое на водном объекте, находящемся в федеральной собственности, или его части путём намыва или отсыпки донного грунта либо использования иных технологий и признаваемое после ввода его в эксплуатацию также земельным участком. Он может как прилегать к существующим земельным участкам, так и быть изолированным от них.

Для создания ИЗУ предоставление земельного участка, водного объекта или его части лицу, осуществляющему создание ИЗУ, не требуется (п. 4 ст. 6 закона № 246-ФЗ).

Весь процесс создания ИЗУ условно можно разделить на следующие этапы:

- 1) Принятие инициативы и подготовка проекта разрешения на создание ИЗУ.
- 2) Согласование проекта разрешения на создание ИЗУ.
- 3) Получение разрешения на создание ИЗУ.
- 4) Заключение договора о создании ИЗУ.
- 5) Проведение работ, необходимых для создания ИЗУ.
- 6) Получение разрешения на ввод ИЗУ в эксплуатацию.

Рассмотрим ключевые особенности каждого из перечисленных этапов.

Инициатива по созданию ИЗУ

В соответствии с п. 1 ст. 4 закона № 246-ФЗ инициаторами создания ИЗУ могут быть как федеральные и региональные органы исполнительной власти, органы местного самоуправления, так и физические и юридические лица.

¹ Указанный раздел предусматривает общие правила к составу разделов проектной документации на линейные объекты капитального строительства и требования к содержанию этих разделов.

² П. 3 Постановления Правительства РФ от 02.04.2022 № 575.

Инициатор создания ИЗУ осуществляет подготовку проекта разрешения на создание ИЗУ на водном объекте, находящемся в федеральной собственности, или его части.

Такой проект должен содержать:

- 1) указание на планируемое использование ИЗУ с указанием предполагаемого целевого назначения, в том числе вида, видов разрешённого использования ИЗУ. В проекте может быть указан конкретный ОКС, для размещения которого создаётся ИЗУ;
- 2) планируемое местоположение ИЗУ;
- 3) указание на лицо (лиц), осуществляющее создание ИЗУ, а также на лицо (лиц), осуществляющее строительство на нём ОКС, за исключением случаев, если инициатором создания ИЗУ является орган публичной власти¹.

Обязательными приложениями к проекту являются схема размещения ИЗУ на водном объекте, находящемся в федеральной собственности, или его части и обоснование создания ИЗУ. Требования к схеме размещения ИЗУ на водном объекте, находящемся в федеральной собственности, или его части, к составу и содержанию обоснования создания ИЗУ установлены Приказом Минприроды России от 29.06.2012 № 198².

Согласование проекта разрешения на создание ИЗУ

Согласно п. 5 ст. 4 закона № 246-ФЗ проект разрешения на создание ИЗУ на водном объекте, находящемся в федеральной собственности, должен быть согласован со следующими органами:

- 1) федеральными органами исполнительной власти, осуществляющими:
 - государственный надзор в области использования и охраны водных объектов³ – Федеральная служба по надзору в сфере природопользования (Росприроднадзор) (п. 5.1.1 Положения о Федеральной службе по надзору в сфере природопользования, утв. Постановлением Правительства РФ от 30.07.2004 № 400);
 - федеральный государственный контроль (надзор) в области рыболовства и сохранения водных биологических ресурсов – Федеральное агентство по рыболовству (Росрыболовство) (п. 4 Положения о федеральном государственном контроле (надзоре) в области рыболовства и сохранения водных биологических ресурсов, утв. Постановлением Правительства РФ от 25.06.2021 № 996);
 - государственный надзор в области внутреннего водного транспорта – Федеральная служба по надзору в сфере транспорта (Ространнадзор) (п. 3 Положения о федеральном государственном контроле (надзоре) в области транспортной безопасности, утв. Постановлением Правительства РФ от 29.06.2021 № 1051);
 - функции по оказанию государственных услуг и управлению государственным имуществом в сфере морского и речного транспорта (за исключением случаев, если ИЗУ создаётся на водном объекте в акватории морского порта) – Федеральное агентство морского и речного транспорта (Росморречфлот) (п. 1 Положения о Федеральном агентстве морского и речного транспорта, утв. Постановлением Правительства РФ от 23.07.2004 № 371);

¹ П. 3 введён с 10.01.2022 Федеральным законом от 30.12.2021 № 492-ФЗ «О внесении изменений в Федеральный закон «Об искусственных земельных участках, созданных на водных объектах, находящихся в федеральной собственности, и о внесении изменений в отдельные законодательные акты Российской Федерации» и отдельные законодательные акты Российской Федерации».

² Приказ Минприроды России от 29.06.2012 № 198 «Об утверждении Требований к схеме размещения искусственного земельного участка на водном объекте, находящемся в федеральной собственности, или его части и Требований к составу и содержанию обоснования создания искусственного земельного участка».

³ С 01.03.2022 соблюдение требований в области использования и охраны водных объектов является предметом государственного экологического контроля (надзора) (см. Постановление Правительства РФ от 30.06.2021 № 1096 «О федеральном государственном экологическом контроле (надзоре)»).

- 2) органом исполнительной власти субъекта РФ, на территории которого планируется создание ИЗУ¹;
- 3) органами местного самоуправления муниципальных образований, на территориях которых планируется создание ИЗУ².

При этом закон № 246-ФЗ не предусматривает последовательности согласований проекта разрешения на создание ИЗУ, следовательно, для целей согласования проект может быть направлен во все вышеназванные органы разом.

Сроки согласования проекта в органах и организациях – не более 1 месяца. Указанный срок может быть продлён на срок до четырнадцати дней с обязательным уведомлением инициатора создания ИЗУ и обоснованием необходимости такого продления (п. 8 ст. 4 закона № 246-ФЗ).

Органы местного самоуправления муниципальных образований, на территориях которых планируется создание ИЗУ, в течение трёх рабочих дней со дня поступления проекта разрешения на создание ИЗУ размещают на официальном сайте такого муниципального образования в информационно-телекоммуникационной сети «Интернет» указанный проект и обязательные приложения к нему и об указанном размещении опубликовывают сообщение в периодическом издании, учреждённом органами местного самоуправления для опубликования официальных материалов, сообщений, нормативных правовых и иных актов, а также в иных печатных изданиях и информационных ресурсах в порядке, установленном для официального опубликования (обнародования) муниципальных правовых актов уставом такого муниципального образования. Заинтересованные лица вправе представить в органы местного самоуправления муниципальных образований свои предложения и замечания по указанному проекту.

В случае получения инициатором создания ИЗУ замечаний от органов государственной власти по проекту разрешения на создание ИЗУ инициатор создания ИЗУ вправе повторно направить такой проект на согласование после устранения данных замечаний либо принять решение о создании согласительной комиссии с участием органов государственной власти, направивших данные замечания. В случае, если инициатором создания ИЗУ является физическое или юридическое лицо, решение о создании согласительной комиссии вправе принять уполномоченный орган исполнительной власти субъекта РФ по инициативе такого физического или юридического лица (п. 10 ст. 4 закона № 246-ФЗ)³.

Максимальный срок работы согласительной комиссии не может превышать один месяц.

Законом № 246-ФЗ не предусмотрено оснований для отказа в согласовании проекта разрешения на создание ИЗУ.

¹ В Санкт-Петербурге таким органом является Комитет имущественных отношений (п. 3.54.3 Постановления Правительства Санкт-Петербурга от 16.02.2015 № 98 «О Комитете имущественных отношений Санкт-Петербурга и признании утратившими силу отдельных постановлений Правительства Санкт-Петербурга»). Согласование происходит в соответствии с Административным регламентом Комитета имущественных отношений Санкт-Петербурга по предоставлению государственной услуги по согласованию проекта разрешения на создание искусственного земельного участка на водном объекте, находящемся в федеральной собственности, или его части в случае создания такого искусственного земельного участка на территории субъекта Российской Федерации – города федерального значения Санкт-Петербурга, утв. распоряжением Комитета имущественных отношений Санкт-Петербурга от 05.03.2018 № 19-р.

² Неприменимо для городов федерального значения в силу особенностей муниципальной власти в городе федерального значения. Например, в соответствии с положениями закона Санкт-Петербурга от 11.12.2013 № 668-117 «О реализации Федерального закона «Об искусственных земельных участках, созданных на водных объектах, находящихся в федеральной собственности, и о внесении изменений в отдельные законодательные акты РФ» полномочия муниципальных образований по согласованию проекта разрешения на создание ИЗУ на водном объекте, находящемся в федеральной собственности, или его части на территории Санкт-Петербурга осуществляют:

- 1) Законодательное Собрание Санкт-Петербурга, если создание ИЗУ планируется на территории внутригородских муниципальных образований Санкт-Петербурга в соответствии с законом Санкт-Петербурга от 30 июня 2005 года № 411-68 «О территориальном устройстве Санкт-Петербурга». В соответствии с указанным законом границы муниципальных образований проходят по береговой линии и не распространяются на территорию Финского залива.
- 2) Правительство Санкт-Петербурга – во всех остальных случаях.

³ Например, в Санкт-Петербурге таким органом является Комитет имущественных отношений (п. 3.54.4 Постановления Правительства Санкт-Петербурга от 16.02.2015 № 98 «О Комитете имущественных отношений Санкт-Петербурга и признании утратившими силу отдельных постановлений Правительства Санкт-Петербурга»).

Из изложенного следует, что, если в течение месяца со дня поступления проекта разрешения на создание ИЗУ на согласование в уполномоченные органы государственной власти соответствующие замечания на проект не поступят, проект считается согласованным. В соответствии с п. 1 ст. 5 закона № 246-ФЗ обязательное представление согласования проекта от указанных органов для получения разрешения на создание ИЗУ не предусмотрено.

Выдача разрешения на создание ИЗУ

После получения необходимых согласий инициатор создания ИЗУ направляет в орган исполнительной власти, уполномоченный на выдачу разрешения на создание ИЗУ на водном объекте, находящемся в федеральной собственности, или его части, заявление о создании ИЗУ (п. 1 ст. 5 закона № 246-ФЗ).

Обязательной формы заявления о создании ИЗУ не предусмотрено, но к такому заявлению должны быть приложены следующие документы:

- 1) выписка из Единого государственного реестра юридических лиц (для заявителей – юридических лиц);
- 2) проект разрешения на создание ИЗУ на водном объекте, находящемся в федеральной собственности, или его части;
- 3) схема размещения ИЗУ на водном объекте, находящемся в федеральной собственности, или его части;
- 4) обоснование создания ИЗУ;
- 5) заключения органов государственной власти, органов местного самоуправления, организаций о согласовании проекта разрешения на создание ИЗУ;
- 6) замечания органов государственной власти, органов местного самоуправления по проекту разрешения на создание ИЗУ (при наличии);
- 7) документ о согласовании проекта разрешения на создание ИЗУ по итогам работы согласительной комиссии (при наличии).

Органом, уполномоченным на выдачу разрешения на создание ИЗУ, является (п. 2 ст. 5 закона № 246-ФЗ):

- 1) Правительство РФ в случае, если планируется создание ИЗУ для обеспечения обороны страны и безопасности государства;
- 2) уполномоченные федеральные органы исполнительной власти в случае, если ИЗУ создаётся на водном объекте, который находится в федеральной собственности, полностью расположен на территориях соответствующих субъектов РФ и использование водных ресурсов которого осуществляется для обеспечения питьевого и хозяйственно-бытового водоснабжения двух и более субъектов РФ, либо на водном объекте или его части, которые находятся в федеральной собственности и не расположены на территориях субъектов РФ, а также в случае, если ИЗУ создаётся на водном объекте в акватории морского порта;
- 3) орган исполнительной власти субъекта РФ в случае, если ИЗУ создаётся на водном объекте, который находится в федеральной собственности и расположен на территории субъекта РФ, за исключением случаев, предусмотренных пунктами 1 и 2¹.

¹ В Санкт-Петербурге таким органом является Комитет имущественных отношений (п. 3.54.2 Постановления Правительства Санкт-Петербурга от 16.02.2015 № 98 «О Комитете имущественных отношений Санкт-Петербурга и признании утратившими силу отдельных постановлений Правительства Санкт-Петербурга»). Выдача разрешений осуществляется в соответствии с Административным регламентом Комитета имущественных отношений Санкт-Петербурга по предоставлению государственной услуги по выдаче разрешения на создание ИЗУ в случае, если создаётся искусственный земельный участок на водном объекте, который находится в федеральной собственности и расположен на территории субъекта Российской Федерации – города федерального значения Санкт-Петербурга, за исключением случаев, предусмотренных в пунктах 1 и 2 части 2 статьи 5 Федерального закона «Об искусственных земельных участках, созданных на водных объектах, находящихся в федеральной собственности, и о внесении изменений в отдельные законодательные акты Российской Федерации», утверждённым Распоряжением Комитета имущественных отношений Санкт-Петербурга от 17.05.2018 № 58-р.

Срок рассмотрения заявления о выдаче разрешения на создание ИЗУ уполномоченным органом составляет тридцать дней (п. 3 ст. 5 закона № 246-ФЗ).

Отказ в выдаче разрешения на создание ИЗУ допускается по следующим основаниям (п. 5 ст. 5 закона № 246-ФЗ):

- 1) отсутствие документов, которые необходимо представить в уполномоченный орган (пп. п. 1–4 п. 1 ст. 5 закона № 246-ФЗ);
- 2) отсутствие в проекте разрешения на создание ИЗУ необходимых сведений о планируемом использовании ИЗУ с указанием предполагаемого целевого назначения, в том числе вида, видов разрешённого использования ИЗУ и о предполагаемом местоположении ИЗУ;
- 3) наличие замечаний органов государственной власти по проекту разрешения на создание ИЗУ, которые поступили в течение месяца со дня поступления данного проекта на согласование и не устранены на дату подачи заявления о создании ИЗУ, либо такой проект не согласован по итогам работы согласительной комиссии.

Отказ в выдаче разрешения на создание ИЗУ на водном объекте, находящемся в федеральной собственности, или его части по иным основаниям не допускается.

Разрешение на создание ИЗУ является основанием для:

- 1) принятия уполномоченным федеральным органом исполнительной власти, уполномоченным органом исполнительной власти субъекта РФ, органом местного самоуправления решения о подготовке документации по планировке территории в планируемых границах ИЗУ в соответствии с законодательством о градостроительной деятельности;
- 2) заключения договора о создании ИЗУ;
- 3) выполнения работ, необходимых для создания ИЗУ в случае, если инициатором создания ИЗУ является федеральный орган исполнительной власти, исполнительный орган государственной власти субъекта РФ или орган местного самоуправления, либо в случае, если создание ИЗУ осуществляется в рамках концессионного соглашения.

Заключение договора о создании ИЗУ

По договору о создании ИЗУ одна сторона в установленный договором срок своими силами и за свой счёт и (или) с привлечением других лиц и (или) средств других лиц обязуется выполнить работы, необходимые для создания ИЗУ, и осуществить строительство ОКС на ИЗУ, другая сторона (орган государственной власти или орган местного самоуправления) обязуется выполнить обязательства, предусмотренные в договоре о создании ИЗУ.

К отношениям сторон по договору о создании ИЗУ применяются в соответствующих частях правила гражданского законодательства о договорах, элементы которых содержатся в договоре о создании ИЗУ, если иное не вытекает из закона № 246-ФЗ.

Существенные условия договора о создании ИЗУ:

- 1) сведения о местоположении и планируемых границах ИЗУ;
- 2) плата за создание ИЗУ;
- 3) обязательство лица, заключившего договор, выполнить работы, необходимые для создания ИЗУ, и максимальные сроки выполнения таких работ;
- 4) обязательство лица, заключившего договор, осуществить строительство ОКС на ИЗУ в соответствии с утверждённой документацией по планировке территории и проектной документацией, максимальные сроки осуществления такого строительства;
- 5) срок договора;
- 6) ответственность лица, заключившего договор, за неисполнение или ненадлежащее исполнение договора.

Факультативные условия договора о создании ИЗУ:

- 1) обязательство лица и (или) лиц, заключивших договор, осуществить строительство конкретного ОКС на ИЗУ, если это предусмотрено разрешением на создание ИЗУ либо решением о создании морского порта или о расширении территории морского порта;
- 2) указание видов ОКС, размещаемых на ИЗУ и подлежащих по окончании строительства передаче в государственную или муниципальную собственность, условия и сроки такой передачи;
- 3) условия и объём участия органа, уполномоченного на выдачу разрешения на создание ИЗУ, в выполнении работ, необходимых для создания ИЗУ;
- 4) способы и размер обеспечения исполнения обязательств по договору лицом, заключившим договор о создании ИЗУ;
- 5) размеры долей в праве общей долевой собственности, если на создаваемый в соответствии с таким договором ИЗУ возникает право общей долевой собственности.

Ранее закон № 246-ФЗ предусматривал проведение открытого аукциона на право заключения договора о создании ИЗУ, за исключением некоторых случаев, когда в силу прямого указания такой договор мог быть заключён без торгов.

Необходимость проведения аукциона исключена с 10.01.2022 в связи с принятием Федерального закона от 30.12.2021 № 492-ФЗ¹. Согласно пояснительной записке к соответствующему законопроекту правоприменительная практика выявила отсутствие конкурентной среды в области создания ИЗУ и избыточность процедуры проведения аукционов, так как указанная процедура приводит к дополнительным административным издержкам и финансовым затратам, поскольку только инициатор создания ИЗУ несёт расходы, связанные с подготовкой разрешительной документации, и в случае, если победителем аукциона стало иное лицо, возмещение инициатору понесённых расходов в полном объёме и размере не всегда представлялось возможным.

Согласно действующей редакции закона № 246-ФЗ договор заключается с лицом, указанным в разрешении на создание ИЗУ на водном объекте, находящемся в федеральной собственности, или его части либо в решении Правительства РФ о создании морского порта или о расширении территории морского порта (п. 3 ст. 7 закона № 246-ФЗ).

Договор о создании ИЗУ заключается:

- 1) федеральными органами исполнительной власти, уполномоченными Правительством РФ, в случаях:
 - предусмотренных пп. 2 п. 2 ст. 5 закона № 246-ФЗ;
 - создания ИЗУ на основании решения о создании морского порта или о расширении территории морского порта;
 - создания ИЗУ в речном порту;
- 2) уполномоченным органом субъекта РФ во всех иных случаях.

Плата за создание ИЗУ с 01.03.2022 определяется на основании методики, утверждённой приказом Минприроды России от 28.11.2022 № 824².

До 01.03.2023 размер платы по договору о создании ИЗУ подлежал определению в порядке, действовавшем для случаев заключения указанного договора без проведения аукциона до дня вступления в силу Федерального закона от 31.12.2021 № 492-ФЗ.

¹ Федеральный закон от 30.12.2021 № 492-ФЗ «О внесении изменений в Федеральный закон «Об искусственных земельных участках, созданных на водных объектах, находящихся в федеральной собственности, и о внесении изменений в отдельные законодательные акты Российской Федерации» и отдельные законодательные акты Российской Федерации».

² Приказ Минприроды России от 28.11.2022 № 824 «Об утверждении Методики определения размера платы за создание искусственного земельного участка».

Проведение работ, необходимых для создания ИЗУ

В соответствии с п. 1 ст. 6 закона № 246-ФЗ к работам, необходимым для создания ИЗУ, относятся:

1) подготовка документации по планировке территории в планируемых границах ИЗУ

Подготовка документации по планировке территории осуществляется до создания ИЗУ в целях установления характеристик её планируемого развития в планируемых границах ИЗУ.

Подготовка соответствующей документации осуществляется органом государственной власти или органом местного самоуправления, являющимися инициаторами создания ИЗУ, либо лицом, с которым заключён договор о создании ИЗУ или заключено концессионное соглашение (п. 2.1 ст. 9 закона № 246-ФЗ).

Утверждение документации по планировке территории осуществляется (п. 4.1 ст. 9 закона № 246-ФЗ):

- 1) федеральными органами исполнительной власти, являющимися инициаторами создания ИЗУ, либо уполномоченным Правительством РФ федеральным органом исполнительной власти в случае создания ИЗУ на водном объекте в акватории морского и речного порта;
- 2) органом государственной власти субъекта РФ в случае, если данный орган является инициатором создания ИЗУ, либо в случае, если инициатором создания ИЗУ является физическое лицо, в том числе индивидуальный предприниматель, или юридическое лицо;
- 3) органом местного самоуправления, являющимся инициатором создания ИЗУ.

Утверждение документации по планировке территории осуществляется в течение тридцати календарных дней со дня приёма заявления и документации по планировке территории.

После ввода ИЗУ в эксплуатацию внесение иных изменений в документацию по планировке территории осуществляется в порядке, установленном ГрК РФ.

2) выполнение инженерных изысканий для подготовки проектной документации для создания ИЗУ

3) подготовка проектной документации для создания ИЗУ (далее – проектная документация)

Подготовка проектной документации ИЗУ осуществляется на основании результатов инженерных изысканий, выполненных в соответствии с законодательством о градостроительной деятельности, и с учётом характеристик планируемого развития территории, содержащихся в документации по планировке территории в планируемых границах ИЗУ.

ГПЗУ для подготовки проектной документации ИЗУ не требуется (п. 1 ст. 10 закона № 246-ФЗ).

Проектная документация ИЗУ подлежит государственной экспертизе, проводимой в соответствии с законодательством о градостроительной деятельности, и государственной экологической экспертизе, проводимой в соответствии с Федеральным законом от 23.11.1995 № 174-ФЗ «Об экологической экспертизе» (п. 4 ст. 10 закона № 246-ФЗ).

В случае, если разрешением на создание ИЗУ либо решением о создании морского порта или расширении территории морского порта предусмотрено также строительство одного или нескольких ОКС на соответствующем ИЗУ, подготовка проектной документации ИЗУ и таких ОКС осуществляется одновременно. При этом в случае, если создание ИЗУ и строительство на нём ОКС будут осуществляться одним лицом, такое лицо может подготовить на них одну проектную документацию (п. 5 ст. 10 закона № 246-ФЗ).

В случае подготовки отдельной проектной документации ОКС, размещаемого на ИЗУ, выполнение инженерных изысканий для подготовки такой проектной документации не требуется. Подготовка проектной документации осуществляется в соответствии с законодательством о градостроительной деятельности с учётом конструктивных и объёмно-планировочных решений, содержащихся в проектной документации ИЗУ (п. 6 ст. 10 закона № 246-ФЗ).

4) проведение работ по созданию ИЗУ (намыв, отсыпка донного грунта или проведение работ с использованием иных технологий)

Для проведения работ по созданию ИЗУ требуется получение отдельного разрешения в порядке, установленном ГрК РФ с учётом особенностей, предусмотренных ст. 11 закона № 246-ФЗ. Разрешение на проведение работ по созданию ИЗУ выдаётся (п. 2 ст. 11 закона № 246-ФЗ):

- 1) уполномоченными федеральными органами исполнительной власти в случае создания ИЗУ на водном объекте в акватории морского или речного порта, во внутренних морских водах, в территориальном море РФ, в случае создания ИЗУ на основании решения о создании морского порта или расширении территории морского порта¹, а также в случае создания ИЗУ на территориях двух и более субъектов РФ²;
- 2) органом исполнительной власти субъекта РФ в случае создания ИЗУ на территориях двух и более муниципальных образований (городских округов, муниципальных районов);
- 3) органом местного самоуправления муниципального района в случае создания ИЗУ на территориях двух и более поселений, на межселенной территории в границах муниципального района, а также на территориях сельских поселений в границах муниципального района, если иное не установлено законом субъекта РФ;
- 4) органами местного самоуправления городского округа, поселения в иных случаях.

Для выдачи разрешения на проведение работ по созданию ИЗУ лицо, с которым заключён государственный или муниципальный контракт на создание ИЗУ или заключено концессионное соглашение, либо лицо (лица), с которым заключён договор о создании ИЗУ, направляет в уполномоченные на выдачу разрешений на проведение работ по созданию ИЗУ орган государственной власти или орган местного самоуправления заявление о выдаче разрешения на проведение работ по созданию ИЗУ. К указанному заявлению прилагаются следующие документы:

- 1) материалы, содержащиеся в проектной документации ИЗУ:
 - пояснительная записка;
 - проект организации проведения работ по созданию ИЗУ или проект организации строительства ИЗУ;
- 2) в случае невозможности получения следующих документов в рамках межведомственного взаимодействия:
 - разрешение на создание ИЗУ на водном объекте, находящемся в федеральной собственности, или его части либо решение о создании морского порта или расширении территории морского порта;
 - договор о создании ИЗУ;
- 3) положительное заключение государственной экспертизы проектной документации ИЗУ, положительное заключение государственной экологической экспертизы этой проектной документации.

¹ В соответствии с Постановлением Правительства РФ от 25.07.2012 № 769 «Об определении уполномоченных федеральных органов исполнительной власти на выдачу разрешений на проведение работ по созданию искусственного земельного участка» таким органом является Федеральное агентство морского и речного транспорта.

² В соответствии с Постановлением Правительства РФ от 25.07.2012 № 769 «Об определении уполномоченных федеральных органов исполнительной власти на выдачу разрешений на проведение работ по созданию искусственного земельного участка» таким органом является Министерство строительства и жилищно-коммунального хозяйства РФ.

Рассмотрение заявления на выдачу разрешения на проведение работ по созданию ИЗУ осуществляется в течение десяти дней со дня получения заявления (п. 5 ст. 11 закона № 246-ФЗ).

В случае, если разрешением на создание ИЗУ либо решением о создании морского порта или расширении территории морского порта предусмотрено также строительство одного или нескольких ОКС на таком ИЗУ, одновременно выдаются разрешение на проведение работ по созданию ИЗУ и разрешение на строительство размещаемого на таком ИЗУ ОКС (п. 6 ст. 11 закона № 246-ФЗ).

Для выдачи разрешения на строительство ОКС на ИЗУ в указанном случае правоустанавливающие документы на земельный участок и ГПЗУ не требуются (п. 8 ст. 11 закона № 246-ФЗ).

Получение разрешения на ввод ИЗУ в эксплуатацию

Разрешение на ввод ИЗУ в эксплуатацию выдаётся органом, выдавшим разрешение на проведение работ по созданию ИЗУ, в течение десяти дней со дня поступления соответствующего заявления (п. 3 ст. 12 закона № 246-ФЗ).

К заявлению о выдаче разрешения на ввод ИЗУ в эксплуатацию прилагаются следующие документы:

- 1) разрешение на проведение работ по созданию ИЗУ либо разрешение на строительство ОКС в случае, если решение о создании ИЗУ принято или разрешение на строительство ИЗУ выдано до дня вступления в силу закона № 246-ФЗ (02.08.2011);
- 2) акт приёмки ИЗУ (в случае, если предоставление такого акта для выдачи разрешения на ввод объекта в эксплуатацию предусмотрено ГрК РФ)¹;
- 3) документ, подтверждающий соответствие ИЗУ требованиям технических регламентов и подписанный лицом, осуществляющим его создание;
- 4) документ, подтверждающий соответствие параметров ИЗУ проектной документации и подписанный лицом, осуществляющим его создание;
- 5) заключение органа государственного строительного надзора о соответствии ИЗУ требованиям проектной документации, заключение государственного экологического надзора.

В случае, если разрешением на создание ИЗУ либо решением о создании морского порта или расширении территории морского порта предусмотрено также строительство одного или нескольких ОКС на таком ИЗУ, осуществляется одновременно выдача разрешения на ввод ИЗУ в эксплуатацию и размещённого на нём ОКС (п. 5 ст. 12 закона № 246-ФЗ).

Для выдачи разрешения на ввод ОКС в эксплуатацию в указанном случае правоустанавливающие документы на земельный участок и ГПЗУ не требуются (п. 5.1 ст. 12 закона № 246-ФЗ).

Разрешение на ввод ИЗУ в эксплуатацию одновременно является:

- 1) переводом земель водного фонда или земель иных категорий, занятых водным объектом, в земли категории, указанной в разрешении на создание ИЗУ на водном объекте, находящемся в федеральной собственности, или его части либо в решении о создании морского порта или о расширении территории морского порта (пп. 1 п. 1 ст. 14 закона № 246-ФЗ).

При этом в случае создания ИЗУ на водном объекте, расположенном на землях, не относящихся к землям водного фонда, такой ИЗУ со дня ввода в эксплуатацию относится к землям той же категории, что и ИЗУ, на котором располагались водный объект или его часть, если в разрешении на создание ИЗУ либо в решении о создании морского порта или о расширении территории морского порта не предусмотрено его отнесение к землям иной категории (п. 4 ст. 14 закона № 246-ФЗ).

¹ В соответствии с пп. 4 п. 3 ст. 55 ГрК РФ акт приёмки объекта капитального строительства требуется для выдачи разрешения на ввод в эксплуатацию в случае осуществления строительства, реконструкции на основании договора строительного подряда.

Принятие решений о переводе земель водного фонда в земли иных категорий и об установлении и (или) изменении вида, видов разрешённого использования ИЗУ не требуется (п. 2 ст. 14 закона № 246-ФЗ).

- 2) установлением и (или) изменением предусмотренных документацией по планировке территории ИЗУ вида, видов разрешённого использования ИЗУ (пп. 2 п. 1 ст. 14 закона № 246-ФЗ).
- 3) основанием для внесения изменений в Генеральный план поселения, Генеральный план городского округа, генеральные планы городов федерального значения, схемы территориального планирования муниципальных районов в части изменения границ населённых пунктов (в случае, если в соответствии с решением на создание ИЗУ либо решением о создании морского порта или о расширении территории морского порта предусмотрено его отнесение к землям населённых пунктов) (п. 3 ст. 14 закона № 246-ФЗ).

В этом случае *не требуется*:

- проведение общественных обсуждений или публичных слушаний по проектам, предусматривающим внесение изменений в генеральные планы;
- принятие решений о включении ИЗУ в границы населённых пунктов до утверждения генеральных планов, схем территориального планирования.

Изменение категории, установление и (или) изменение вида, видов разрешённого использования ИЗУ осуществляются в соответствии с земельным законодательством и законодательством о градостроительной деятельности.

С даты ввода в эксплуатацию ИЗУ, а также образованные из него земельные участки находятся в собственности:

- 1) Российской Федерации в случае, если создание ИЗУ осуществлено за счёт средств федерального бюджета;
- 2) субъекта Российской Федерации в случае, если создание ИЗУ осуществлено за счёт средств бюджета субъекта Российской Федерации;
- 3) муниципального образования в случае, если создание ИЗУ осуществлено за счёт средств местного бюджета;
- 4) физического лица, в том числе индивидуального предпринимателя, или юридического лица в случае, если создание ИЗУ осуществлено такими лицами на основании заключённого с ними договора о создании ИЗУ, за исключением случаев, если он создан на основании концессионного соглашения;
- 5) Российской Федерации в случае, если создание ИЗУ осуществлено в соответствии с решением о создании морского порта или расширении территории морского порта на основании концессионного соглашения.

3.5. ЛЕГАЛИЗАЦИЯ САМОВОЛЬНОЙ ПОСТРОЙКИ

Прежде чем рассматривать порядок ввода самовольной постройки в гражданский оборот, необходимо определиться с признаками самовольной постройки и правовыми актами, которые регулируют данный институт.

Самовольная постройка регулируется ст. 222 ГК РФ, ст. 22 закона от 30.11.1994 № 52-ФЗ (ред. от 03.08.2018) «О введении в действие части первой Гражданского кодекса Российской

Федерации», рядом статей ГрК РФ, Постановлением Пленума Верховного Суда РФ № 10, Пленума ВАС РФ № 22 от 29.04.2010 «О некоторых вопросах, возникающих в судебной практике при разрешении споров, связанных с защитой права собственности и других вещных прав» (далее – Постановление Пленума ВС РФ, ВАС РФ 10/22), Информационным письмом Президиума ВАС РФ от 09.12.2010 № 143 «Обзор судебной практики по некоторым вопросам применения арбитражными судами статьи 222 Гражданского кодекса Российской Федерации» (далее – Информационное письмо Президиума ВАС РФ №143) и рядом Обзоров судебной практики¹.

Признаки самовольной постройки

Критерии, определяющие объект капитального строительства (далее – ОКС) как самовольную постройку, установлены в п. 1 ст. 222 ГК РФ.

Самовольной постройкой могут быть: здание, сооружение или другое строение, то есть только недвижимое имущество, а на различные временные, легковозводимые, сборно-разборные конструкции, не являющиеся капитальными, нормы о самовольной постройке не распространяются². При этом составная часть единого недвижимого комплекса не может быть признана самовольной постройкой³.

Обращение в суд с требованием о сносе постройки, которая не является недвижимостью, не подлежит удовлетворению⁴, при этом в силу абз. 4 п. 52 Постановления Пленума ВС РФ, ВАС РФ 10/22 надлежащим способом защиты права в данном случае будет являться иск о признании права отсутствующим⁵.

Самовольной постройкой может быть не только ОКС, строительство которого завершено, но и объект незавершенного строительства⁶. Исходя из этого, на объект незавершенного строительства как на самовольную постройку может быть признано право собственности при наличии оснований, установленных ст. 222 ГК РФ.

С учётом того, что текущие формулировки ст. 222 ГК РФ являются третьей редакцией, для понимания применимости судебной практики за разные годы и её актуальность целесообразно проследить эволюцию требований к самовольным постройкам. Сравнительный анализ редакций, представленный в таблице ниже, достаточно наглядно показывает, как именно менялся подход законодателя к оценке построек как самовольных.

Таблица 25. КРИТЕРИИ САМОВОЛЬНОЙ ПОСТРОЙКИ

| Критерий | Редакция с 2006 по 2015 год ⁽¹⁾ | Редакция с 2015 по 03.08.2018 ⁽²⁾ | Текущая редакция ⁽³⁾ |
|----------|--|--|--|
| Объект | жилой дом, другое строение, сооружение или иное недвижимое имущество | здание, сооружение или другое строение | здание, сооружение или другое строение |

¹ См., напр., «Обзор судебной практики Верховного Суда Российской Федерации № 2 (2020)» утв. Президиумом Верховного Суда РФ 22.07.2020, «Обзор судебной практики Верховного Суда Российской Федерации № 4 (2018)» утв. Президиумом Верховного Суда РФ 26.12.2018; «Обзор судебной практики Верховного Суда Российской Федерации № 5 (2017)» утв. Президиумом Верховного Суда РФ 27.12.2017, «Обзор судебной практики Верховного Суда Российской Федерации № 2 (2017)» утв. Президиумом Верховного Суда РФ 26.04.2017; «Обзор судебной практики Верховного Суда Российской Федерации № 4 (2016)» утв. Президиумом Верховного Суда РФ 20.12.2016; «Обзор судебной практики по делам, связанным с самовольным строительством» утв. Президиумом Верховного Суда РФ 19.03.2014 (далее – Обзор по делам о самовольном строительстве); и др.

² П. 29 Постановления Пленумов ВС РФ, ВАС РФ 10/22

³ Обзор судебной практики Верховного Суда Российской Федерации № 4 (2016).

⁴ См., напр., Постановление Президиума ВАС РФ от 24.01.2012 № 12576/11 по делу № А46-14110/2010.

⁵ Данный способ защиты актуален, если право собственности на движимое имущество зарегистрировано в ЕГРН как на недвижимое.

⁶ П. 30 Постановления Пленумов ВС РФ, ВАС РФ 10/22.

| Критерий | Редакция с 2006 по 2015 год ⁽¹⁾ | Редакция с 2015 по 03.08.2018 ⁽²⁾ | Текущая редакция ⁽³⁾ |
|--|--|--|---|
| Земельный участок | не отведённый для этих целей в порядке, установленном законом и иными правовыми актами | не предоставленный в установленном порядке, или на земельном участке, разрешённое использование которого не допускает строительства на нём данного объекта | не предоставленный в установленном порядке, или на земельном участке, разрешённое использование которого не допускает строительства на нём данного объекта |
| Отсутствие разрешения | созданное без получения на это необходимых разрешений | без получения на это необходимых разрешений | без получения на это необходимых в силу закона согласований, разрешений |
| Нарушение требований | с существенным нарушением градостроительных и строительных норм и правил | с нарушением градостроительных и строительных норм и правил | с нарушением градостроительных и строительных норм и правил |
| Критерий даты для оценки соответствия | – | – | требования к ВРИ участка и наличию согласований/разрешений были на дату начала создания самовольной постройки и являются действующими на дату выявления самовольной постройки |
| Критерий «добросовестности» (исключение) | – | – | созданные с нарушением установленных в соответствии с законом ограничений использования участка, если собственник данного объекта не знал и не мог знать о действии указанных ограничений |

(1) Федеральный закон от 30.06.2006 № 93-ФЗ «О внесении изменений в некоторые законодательные акты Российской Федерации по вопросу оформления в упрощённом порядке прав граждан на отдельные объекты недвижимого имущества».

(2) Федеральный закон от 13.07.2015 № 258-ФЗ «О внесении изменений в статью 222 части первой Гражданского кодекса Российской Федерации и Федеральный закон «О введении в действие части первой Гражданского кодекса Российской Федерации».

(3) Федеральный закон от 03.08.2018 № 339-ФЗ «О внесении изменений в часть первую Гражданского кодекса Российской Федерации и статью 22 Федерального закона «О введении в действие части первой Гражданского кодекса Российской Федерации».

В целом следует признать, что требования, позволяющие отнести постройку к самовольной, с каждой редакцией ужесточаются и становятся максимально конкретными.

Признаки самовольной постройки:

- 1) размещена на земельном участке, не предоставленном в установленном порядке либо его разрешённое использование не допускает строительства на нём данного объекта;
- 2) создана без получения необходимых согласований, разрешений или с нарушением градостроительных и строительных норм и правил;
- 3) возведена на земельном участке в нарушение установленных законом ограничений использования участка.

Для признания постройки самовольной необходимо наличие хотя бы одного из перечисленных признаков.

Необходимость получения согласований или разрешений, а также содержание градостроительных и строительных норм и правил, разрешённое использование земельного участка оценивается на дату начала возведения или создания самовольной постройки. Из п. 1 ст. 222 ГК РФ

следует, что невозможно признание постройки самовольной, если она возведена с нарушением градостроительных или строительных норм и правил, которые утратили силу на момент выявления такой постройки.

Положения ст. 222 ГК РФ распространяются на самовольную реконструкцию недвижимого имущества, в результате которой возник новый объект¹.

В то же время следует помнить, что применительно к жилым зданиям в случае изменения расположения неконструктивных перегородок и прочих работ не подлежит применению норма ст. 222 ГК РФ, а действуют специальные нормы о самовольной перепланировке (ст. 29 ЖК РФ), влекущие принципиально иные последствия.

Последними изменениями в ст. 222 ГК РФ² введено правило, согласно которому не является самовольной постройкой ОКС, созданный с нарушением установленных законом ограничений использования земельного участка, если собственник не знал и не мог знать о действующих ограничениях в отношении принадлежащего ему земельного участка.

Появление вышеприведённой нормы стало следствием ряда судебных споров, дошедших до Верховного Суда РФ по вопросам размещения строений в охранной зоне газопроводов, когда собственники участков даже не знали о её существовании. Сначала иски о признании таких построек самовольными удовлетворялись³, затем практика поменялась, и владельцы таких построек получили судебную защиту⁴.

Самовольная постройка не является оборотоспособной, то есть в отношении неё нельзя заключать какие-либо сделки (абз. 1 п. 2 ст. 222 ГК РФ), а также запрещается её использовать (абз. 2 п. 2 ст. 222 ГК РФ). Сделки, заключённые в отношении самовольной постройки, являются недействительными в соответствии со ст. 168 ГК РФ. Исходя из этого, самовольную постройку можно либо снести, либо легализовать.

Следует помнить, что за возведение самовольной постройки предусмотрена административная ответственность, в частности, КоАП РФ предусматривает следующие составы: самовольное занятие земельного участка (ст. 7.1 КоАП РФ), использование земельных участков не по целевому назначению (ст. 8.8 КоАП РФ), нарушение обязательных требований в области строительства и применения строительных материалов (изделий) (ст. 9.4 КоАП РФ), нарушение установленного порядка строительства, реконструкции, капитального ремонта ОКС, ввода его в эксплуатацию (ст. 9.5 КоАП РФ).

Порядок легализации самовольной постройки

Самовольная постройка должна быть приведена в соответствие с ПЗЗ, документацией по планировке территории или обязательными требованиями к параметрам застройки лицом, построившим её, либо за его счёт.

Когда лицо, создавшее самовольную постройку, неизвестно, то привести её в соответствие должно лицо, в собственности, пожизненном наследуемом владении, постоянном (бессрочном) пользовании которого находится земельный участок (далее – правообладатель земельного участка), на котором возведена или создана самовольная постройка, или лицо, которому такой земельный участок, находящийся в государственной или муниципальной собственности, предоставлен во временное владение и пользование, либо за счёт соответствующего лица (абз. 4 п. 2 ст. 222 ГК РФ).

За правообладателем земельного участка, на котором возведена самовольная постройка, при приведении постройки в соответствие с установленными требованиями в судебном порядке может быть признано право собственности (п. 3.2 ст. 222 ГК РФ).

¹ П. 28 Постановления Пленумов ВС РФ, ВАС РФ 10/22.

² Федеральный закон от 03.08.2018 № 339-ФЗ «О внесении изменений в часть первую Гражданского кодекса Российской Федерации и статью 22 Федерального закона «О введении в действие части первой Гражданского кодекса Российской Федерации».

³ См., напр., Определение Верховного Суда РФ от 27.09.2016 по делу № 309-ЭС16-5381, А71-15106/2014.

⁴ См., напр., Определение Верховного Суда РФ от 26.09.2017 № 9-КГ17-11.

Лицо, которое владеет и пользуется земельным участком, находящимся в государственной или муниципальной собственности, на котором возведена самовольная постройка, также может приобрести на неё право собственности, если она будет приведена в соответствие с установленными требованиями и если это не противоречит закону или договору (абз. 2 п. 3.2 ст. 222 ГК РФ).

Для признания права собственности на самовольную постройку должен быть соблюден ряд условий:

- в отношении земельного участка лицо, осуществившее постройку, имеет права, допускающие строительство на нём данного объекта;
- постройка соответствует установленным требованиям на день обращения в суд;
- сохранение постройки не нарушает права и охраняемые законом интересы других лиц и не создаёт угрозу жизни и здоровью граждан (абз. 1 п. 3 ст. 222 ГК РФ).

Лицо, которое приобрело право собственности на самовольную постройку, возмещает лицу, осуществившему строительство, расходы на постройку за вычетом расходов на приведение её в соответствие с установленными требованиями (абз. 2 п.3 ст. 222 ГК РФ).

С целью исключить ситуацию, когда градостроительный регламент изменяется для соответствия самовольной постройке, а не самовольная постройка приводится в соответствие с градостроительным регламентом, законодатель установил ряд ограничений. В частности, ОМСУ со дня получения уведомления о выявлении самовольной постройки не вправе вносить в ПЗЗ изменения, предусматривающие установление ВРИ, параметров разрешённого строительства, реконструкции ОКС, которым соответствует ВРИ и параметры самовольной постройки до её сноса (п. 7 ст. 33 ГрК РФ), также не допускается предоставление разрешения на условно-разрешённый вид использования, разрешение на отклонение от предельных параметров разрешённого строительства, реконструкции в отношении земельного участка, на котором расположена самовольная постройка (п. 11.1 ст. 39, п. 6.1 ст. 40 ГрК РФ). Это означает, что если самовольная постройка соответствует не основному, а лишь условно-разрешённому ВРИ, то её легализация невозможна, если этот ВРИ не был согласован до её создания.

Самовольная постройка может быть легализована двумя путями: в соответствии с судебным решением либо по решению ОМСУ о сносе самовольной постройки или её приведении в соответствие с установленными требованиями.

В соответствии с п. 10 ст. 55.32 ГрК РФ приведение самовольной постройки в соответствие с установленными требованиями осуществляется путём её реконструкции в порядке, установленном ГрК РФ.

В случае, если самовольная постройка не приведена в соответствие с установленными требованиями и не снесена, ОМСУ имеет право в течение шести месяцев с момента истечения срока, установленного в решении, обратиться в суд с иском об изъятии земельного участка и о его продаже с публичных торгов при условии, что самовольная постройка создана или возведена на земельном участке, находящемся в частной собственности, либо об изъятии земельного участка и о его передаче в государственную или муниципальную собственность при условии, что самовольная постройка создана или возведена на земельном участке, находящемся в частной собственности, и такой земельный участок расположен в границах территории общего пользования, за исключением тех случаев, когда земельный участок, на котором расположена самовольная постройка, является неделимым и на нём расположены иные ОКС, не являющиеся самовольными (пп.пп. 2, 3 п. 12, пп. 3 п. 13 ст. 55.32 ГрК РФ).

Отдельно следует обратить внимание на п. 12 Информационного письма Президиума ВАС РФ № 143, согласно которому право собственности на самовольную постройку, созданную без получения необходимых разрешений, может быть приобретено в силу приобретательной давности лицом, добросовестно, открыто и непрерывно владеющим ею как своим собственным недвижимым имуществом в течение пятнадцати лет, если сохранение такой постройки не создаёт угрозу жизни и здоровью граждан. В рассматриваемом ВАС РФ деле, которое описано в Информационном письме, судом обращено внимание на то, что земельный участок, на котором расположена самовольная постройка, находится в собственности лица, которое является

приобретателем по давности, а также истёк срок исковой давности для удовлетворения исковых требований о сносе самовольной постройки. Представляется, что приобретение права собственности на самовольную постройку в соответствии со ст. 234 ГК РФ является скорее исключением, а не правилом.

Самовольная реконструкция

В соответствии с п. 28 Постановления Пленума ВС РФ, ВАС РФ 10/22 положения ст. 222 ГК РФ распространяются на самовольную реконструкцию недвижимого имущества, в результате которой возник новый объект.

Если применительно к новому строительству легко применить объективный критерий к самовольной постройке (был пустой участок, а стал застроенный), то с самовольной реконструкцией возникает много особенностей.

В соответствии с п. 14 ст. 1 ГрК РФ реконструкцией признаётся изменение параметров ОКС, его частей (высоты, количества этажей, площади, объёма), в том числе надстройка, перестройка, расширение, а также замена и/или восстановление несущих строительных конструкций объекта, за исключением замены отдельных элементов таких конструкций на аналогичные или иные улучшающие показатели таких конструкций элементы и/или восстановления указанных элементов.

При этом понятие реконструкции по своему содержанию частично пересекается с такими понятиями, как капитальный ремонт¹, а также перепланировка/переустройство².

Более того, в соответствии с пп. 4 п. 17 ст. 51 ГрК РФ застройщики вправе без получения разрешения на строительство проводить работы по изменению объектов и/или его отдельных частей, если такие изменения не затрагивают конструктивные и другие характеристики надёжности и безопасности и не превышают предельные параметры разрешённого строительства (реконструкции). Такие работы вообще не требуют получения какого-либо согласования для их проведения. В соответствии со ст. 55 ГрК РФ получение разрешения на ввод не требуется в случае, если в соответствии с п. 17 ст. 51 ГрК РФ для строительства или реконструкции объекта не требуется выдача разрешения на строительство.

Из этого следует, что в отношении зданий могут проводиться работы различной правовой природы, и ряд таких работ не признаётся законом реконструкцией, а значит, не может за собой повлечь вывода о самовольной реконструкции.

Сравнительный анализ понятий «реконструкция», «капитальный ремонт» и иные работы, не требующие разрешения, свидетельствует о том, что к реконструкции относятся только работы комплексного характера, которые в обязательном порядке существенно затрагивают конструктивные элементы объекта и одновременно влекут какие-то изменения его характеристик (высота, этажность, площадь застройки и т. п.). При этом изменение расположения внутренних перегородок, не затрагивающее несущие конструкции объекта, изменение площади здания без изменения его этажности, площади застройки, высоты не являются реконструкцией, а в связи с отсутствием требования о получении разрешения на них не могут быть ни при каких условиях признаны самовольными.

В то же время следует помнить, что применительно к жилым зданиям в случае изменения расположения неконструктивных перегородок и прочих работ не подлежит применению норма ст. 222 ГК РФ, а действуют специальные нормы о самовольной перепланировке (ст. 29 ЖК РФ), влекущие принципиально иные последствия.

В большинстве случаев разграничение реконструкции и иных видов работ возможно только путём назначения строительно-технической экспертизы.

¹ В соответствии с п. 14.2 ст. 1 ГрК РФ капитальным ремонтом объекта признаётся замена и/или восстановление строительных конструкций или элементов таких конструкций, за исключением несущих строительных конструкций, замена и/или восстановление систем инженерно-технического обеспечения и сетей инженерно-технического обеспечения ОКС или их элементов, а также замена отдельных элементов несущих строительных конструкций на аналогичные или иные улучшающие показатели таких конструкций элементы и/или восстановление указанных элементов.

² Понятия «перепланировка» и «переустройство» определены ст. 25 Жилищного кодекса РФ и подлежат применению исключительно к внутренним помещениям и квартирам в многоквартирных и индивидуальных жилых домах.

Следует отметить, что ранее суды и ВС РФ высказывались, что в случае самовольной реконструкции должно осуществляться приведение в соответствие с предыдущим состоянием, а снос должен применяться только если будет установлено, что объект не может быть приведён в состояние, существовавшее до проведения работ.

Возникает вопрос, следует ли говорить о необходимости изменения практики в отношении самовольной реконструкции. В соответствии с п. 4 ст. 85 ЗК РФ правомерно возведённые объекты, не соответствующие текущему ВРИ или текущему градостроительному регламенту, могут использоваться собственником без ограничения срока без приведения их в соответствие с действующим градостроительным регламентом. Если по результатам самовольной реконструкции здание не соответствует градостроительному регламенту, то «приведение в первоначальное состояние» и «приведение в соответствие с действующим градостроительным регламентом» могут совпасть по содержанию только если первоначальное здание само соответствовало такому градостроительному регламенту, а не эксплуатировалось с учётом п. 4 ст. 85 ЗК РФ. Представляется, что если объект до реконструкции существовал правомерно, но уже не соответствовал действующему градостроительному регламенту, то собственник не может быть поставлен в ситуацию, что по итогам устранения самовольной реконструкции его положение ухудшится.

Легализация самовольной постройки в административном порядке

ОМСУ вправе принять решение о сносе самовольной постройки или её приведении в соответствие с установленными требованиями (далее – решение), если соблюден ряд условий:

- самовольная постройка возведена на земельном участке, ВРИ которого не допускает строительства на нём такого объекта, и данная постройка расположена в границах зоны с особыми условиями использования территории, если режим указанной зоны не допускает строительство такого объекта;
- в отношении самовольной постройки отсутствует разрешение на строительство при условии, что границы зоны с особыми условиями, а также необходимость разрешения на строительство установлены в соответствии с законодательством на дату начала строительства (пп. 2 п. 4 ст. 222 ГК РФ).

Органы местного самоуправления не вправе принимать решение, если:

- самовольная постройка расположена на земельных участках, не находящихся в государственной или муниципальной собственности, разве что такая постройка создаёт угрозу жизни и здоровью граждан;
- в отношении объекта недвижимости зарегистрировано право собственности в ЕГРН;
- в отношении объекта недвижимости имеется решение суда о признании права собственности или об отказе в удовлетворении требований о сносе самовольной постройки;
- в отношении многоквартирного дома, жилого дома или садового дома¹;
- в отношении имущества религиозного назначения, а также предназначенного для обслуживания имущества религиозного назначения² (п. 1 ст. 22 ФЗ «О введении в действие части первой Гражданского кодекса Российской Федерации»).

¹ Правило распространяется на жилые дома и жилые строения, созданные до 1 января 2019 года соответственно на дачных и садовых земельных участках (п. 2 ст. 22 ФЗ «О введении в действие части первой Гражданского кодекса Российской Федерации»).

² Самовольные постройки религиозного назначения могут использоваться религиозными организациями, если они отвечают требованиям, установленным Правительством РФ. В случае, если такие самовольные постройки не отвечают указанным требованиям, их использование религиозными организациями допускается до 2030 года. Такие требования установлены Постановлением Правительства РФ от 14.03.2019 № 269 «Об утверждении требований к самовольным постройкам, относящимся к имуществу религиозного назначения, а также предназначенным для обслуживания имущества религиозного назначения и (или) образующим с ним единый монастырский, храмовый или иной культурный комплекс, при соответствии которым таких построек допускается их использование религиозными организациями».

Срок для приведения самовольной постройки в соответствие с установленными требованиями устанавливается с учётом характера самовольной постройки, но не может составлять менее чем шесть месяцев и более чем три года.

Органы местного самоуправления не вправе принимать решение в отношении объектов индивидуального жилищного строительства, построенных на земельных участках, предназначенных для индивидуального жилищного строительства или расположенных в границах населённых пунктов и предназначенных для ведения личного подсобного хозяйства, в отношении жилых домов и жилых строений, созданных соответственно на дачных и садовых земельных участках, при наличии одновременно следующих условий:

- 1) права на эти объекты, жилые дома, жилые строения зарегистрированы до 1 сентября 2018 года;
- 2) параметры этих объектов, жилых домов, жилых строений соответствуют предельным параметрам разрешённого строительства, реконструкции объектов капитального строительства, установленным ПЗЗ, и (или) предельным параметрам таких объектов, жилых домов, жилых строений, установленным федеральным законом;
- 3) эти объекты, жилые дома, жилые строения расположены на земельных участках, принадлежащих на праве собственности или на ином законном основании собственникам этих объектов, жилых домов, жилых строений (п. 3 ст. 22 ФЗ «О введении в действие части первой Гражданского кодекса Российской Федерации»).

ОМСУ не вправе принимать решение о сносе самовольной постройки или решение о сносе самовольной постройки или её приведении в соответствие с параметрами, установленными ПЗЗ, документацией по планировке территории, или обязательными требованиями к параметрам постройки, предусмотренными законом, в соответствии со ст. 222 ГК РФ:

- 1) в связи с отсутствием правоустанавливающих документов на земельный участок в отношении здания, сооружения или другого строения, созданных на земельном участке до дня вступления в силу ЗК РФ;
- 2) в связи с отсутствием разрешения на строительство в отношении здания, сооружения или другого строения, созданных до 14.05.1998.

В вышеприведённых случаях решение относительно судьбы самовольной постройки может быть принято только судом¹.

В соответствии с п. 10 ст. 55.32 ГрК РФ приведение самовольной постройки в соответствие с установленными требованиями осуществляется путём её реконструкции в порядке, установленном ГрК РФ.

Правообладатель земельного участка, который выполнил требование о приведении самовольной постройки в соответствие с установленными требованиями, приобретает право собственности на такую самовольную постройку в соответствии со ст. 219 ГК РФ (п. 3.2 ст. 222 ГК РФ).

Легализация самовольной постройки в судебном порядке

Учитывая ограниченную компетенцию ОМСУ при принятии решений о сносе самовольной постройки или её приведении в соответствие с установленными требованиями, основным способом легализации самовольной постройки является обращение в суд с иском о признании права собственности на самовольную постройку либо в случае предъявления иска о сносе самовольной постройки обращение со встречным иском о признании права собственности на самовольную постройку.

С иском о признании права собственности может обратиться собственник земельного участка либо лицо, являющееся субъектом права пожизненного наследуемого владения, постоянно-

¹ П. 5 ст. 22 ФЗ «О введении в действие части первой Гражданского кодекса Российской Федерации».

го (бессрочного) пользования. Кроме того, судебной практикой признаётся право арендатора на признание права собственности на самовольную постройку, расположенную на арендуемом земельном участке, если участок предоставлен для строительства соответствующего объекта недвижимости и если строение создано без нарушений градостроительных и строительных норм и правил, если сохранение этого строения не нарушает права и охраняемые законом интересы других лиц, не создаёт угрозу жизни и здоровью граждан¹.

При рассмотрении судом требований о признании права собственности на самовольную постройку суду надлежит применять п. 3 ст. 222 ГК РФ в той редакции², которая действовала на момент принятия решения суда³.

По иску правообладателя земельного участка ответчиком может выступать:

- 1) застройщик, в случае если на создание самовольной постройки были получены необходимые разрешения;
- 2) орган местного самоуправления, на территории которого находится самовольная постройка (в городах федерального значения Москве или Санкт-Петербурге – уполномоченный государственный орган), если самовольная постройка осуществлена на земельном участке, принадлежащем застройщику, однако на её создание не были получены необходимые разрешения (п. 25 Постановления Пленума ВС РФ, ВАС РФ 10/22).

При рассмотрении спора о признании права собственности на самовольную постройку суду надлежит установить следующие обстоятельства:

- допущены ли при возведении самовольной постройки нарушения градостроительных и строительных норм и правил⁴;
- создаёт ли такая постройка угрозу жизни и здоровью граждан (п. 26 Постановления Пленума ВС РФ, ВАС РФ 10/22)⁵;
- сохранение самовольной постройки не нарушает права и охраняемые законом интересы других лиц⁶;
- лицом, осуществившим создание самовольной постройки, предпринимались меры по получению РНС до начала строительных работ. Данное требование не указано в законе, зато оно последовательно прослеживается в судебной практике⁷. В случае, если лицо, осуществившее самовольное строительство, не обращалось за выдачей РНС или обращалось, но не представило все необходимые документы либо осуществляло лишь переписку с уполномоченным на выдачу РНС органом, суд, вероятнее всего, откажет в удовлетворении заявленных требований.

¹ Обзор по делам о самовольном строительстве, утв. Президиумом Верховного Суда РФ 19.03.2014.

² Действующая редакция ст. 222 ГК РФ является третьей редакцией указанной статьи. Последние изменения внесены Федеральным законом от 03.08.2018 № 339-ФЗ «О внесении изменений в часть первую Гражданского кодекса Российской Федерации и статью 22 Федерального закона «О введении в действие части первой Гражданского кодекса Российской Федерации», ранее изменения также вносились в 2006 году Федеральным законом от 30.06.2006 № 93-ФЗ «О внесении изменений в некоторые законодательные акты Российской Федерации по вопросу оформления в упрощённом порядке прав граждан на отдельные объекты недвижимого имущества» и в 2015 году Федеральным законом от 13.07.2015 № 258-ФЗ «О внесении изменений в статью 222 части первой Гражданского кодекса Российской Федерации и Федеральный закон «О введении в действие части первой Гражданского кодекса Российской Федерации».

³ П. 31 Постановления Пленума ВС РФ, ВАС РФ 10/22.

⁴ Применительно к нарушению градостроительных и строительных норм и правил как критерия самовольной постройки в последних редакциях ст. 222 ГК РФ произошло ужесточение в связи с исключением критерия «существенности» нарушения. Формально любое нарушение как градостроительных, так и строительных норм и правил может быть основанием для вывода о самовольном характере строительства. На практике этот вопрос отдаётся судами на откуп судебной строительной-технической экспертизе.

⁵ Для выяснения указанных обстоятельств суд вправе назначить производство судебной экспертизы.

⁶ Например, как указано в Обзоре по делам о самовольном строительстве, возведение самовольной постройки может затрагивать права смежных землепользователей.

⁷ См., напр., п. 26 Постановления Пленума ВС РФ, ВАС РФ 10/22; Обзор по делам о самовольном строительстве.

Лицо, обращающееся в суд с иском о признании права собственности на самовольную постройку, обязано представить доказательства, подтверждающие возможность сохранить эту постройку, в том числе соответствие её требованиям безопасности¹.

Споры о признании права собственности на самовольную постройку рассматриваются арбитражным судом или судом общей юрисдикции по месту нахождения объекта спора, в зависимости от состава лиц, участвующих в деле.

Как указано в Обзоре по делам, связанным с самовольным строительством, даже если предметом иска является признание права собственности на ОКС нежилого назначения и отсутствуют доказательства осуществления истцом предпринимательской деятельности, спор подлежит рассмотрению в суде общей юрисдикции. То обстоятельство, что предметом иска является нежилое помещение, в том числе такое, которое может быть использовано для предпринимательской деятельности, на подведомственность спора не влияет, поскольку закон не ограничивает права физических лиц иметь в собственности любое имущество, в том числе и нежилые помещения.

Иск о признании права собственности на самовольную постройку подлежит удовлетворению в случае, если единственным признаком самовольной постройки является отсутствие РНС или отсутствие акта ввода в эксплуатацию. Иск о признании права собственности на часть самовольной постройки, например, на отдельное помещение, не должен быть удовлетворён. При самовольной реконструкции право собственности следует признавать на новый реконструированный ОКС, а не на пристройку в отдельности².

При этом для удовлетворения иска о признании права собственности на самовольную постройку также должны отсутствовать **очевидные признаки явного и намеренно недобросовестного поведения**³.

Снос самовольной постройки

Решение о сносе⁴ самовольной постройки может быть принято судом либо органом местного самоуправления (п. 3.1 ст. 222 ГК РФ). При этом полномочия органов местного самоуправления при принятии решения о сносе самовольной постройки существенно ограничены.

Органы местного самоуправления вправе принять решение о сносе самовольной постройки, возведённой на земельном участке, если (пп. 1 п. 4 ст. 222 ГК РФ):

- 1) на него отсутствуют правоустанавливающие документы, необходимые по закону на дату начала строительства;
- 2) вид его разрешённого использования не допускает строительства такого объекта, и он расположен на территории общего пользования.

Уведомления о выявленной самовольной постройке могут направить, в частности, исполнительные органы государственной власти, уполномоченные на осуществление (п. 2 ст. 55.32 ГрК РФ):

- государственного строительного надзора, например, если выявят факт строительства без необходимого разрешения (п. 6.2 ст. 54 ГрК РФ);
- госнадзора в области охраны и использования особо охраняемых природных территорий. Например, они направят уведомление, если выявят размещение объекта капитального

¹ См., напр., Определение Верховного Суда РФ от 25.08.2015 № 49-КГ15-10 (Судебная коллегия по гражданским делам).

² На данные обстоятельства указано в Обзоре по делам о самовольном строительстве. Суд обязывает лицо к сносу самовольно реконструированного недвижимого имущества лишь в том случае, если будет установлено, что объект не может быть приведён в состояние, существовавшее до проведения таких работ.

³ П. 21 Обзора судебной практики Верховного Суда Российской Федерации № 2 (2020) (утв. Президиумом Верховного Суда РФ 22.07.2020).

⁴ Общий порядок сноса объектов капитального строительства установлен ст.ст. 55.30, 55.31 ГрК РФ, особенности сноса самовольной постройки – ст. 55.32 ГрК РФ.

тельства на участке в границах особо охраняемой природной территории, режим которой не допускает его размещения пп. б п. 4 ст. 33 Федерального закона от 14.03.1995 № 33-ФЗ).

Полагаем, что обратиться с заявлением может любое заинтересованное лицо, если самовольная постройка угрожает жизни и здоровью граждан. Согласно п. 4 ст. 222 ГК РФ ОМСУ наделены правом принять решение о сносе такой постройки вне зависимости от того, в чьей собственности находится участок под ней.

Решение о сносе самовольной постройки, принятое ОМСУ, может быть оспорено в судебном порядке на предмет несоответствия действующему законодательству в порядке гл. 22 КАС РФ¹.

ОМСУ при принятии решения о сносе самовольной постройки обязаны уведомить лицо, построившее объект, или правообладателя земли под объектом (п.п. 3.1, 4 ст. 222 ГК РФ, п.п. 1, 4 ст. 55.32 ГК РФ).

Отдельно следует отметить правила в отношении уведомления собственников зданий, сооружений, помещений в них (в том числе в многоквартирном доме), объекта незавершенного строительства, а также нанимателей жилых помещений по договорам социального найма или договорам найма жилых помещений государственного и муниципального жилищного фонда в многоквартирных домах о том, что такие объекты подлежат сносу или их параметры и (или) разрешенное использование (назначение) подлежат приведению в соответствие с ограничениями использования земельных участков, установленными в границах зоны с особыми условиями использования территории.

Постановлением Правительства РФ от 13.05.2019 № 588² установлены правила уведомления собственников, когда такие объекты недвижимости возведены, созданы в границах зоны с особыми условиями использования территории, которая установлена и границы которой установлены до дня официального опубликования Федерального закона от 03.08.2018 № 342-ФЗ³, и размещение или использование (назначение) таких объектов не соответствует ограничениям использования земельных участков, установленным в границах указанной зоны в целях охраны жизни граждан, обеспечения безопасности полетов воздушных судов или в целях обеспечения безопасной эксплуатации объектов капитального строительства, для охраны которых установлена указанная зона.

Указанными правилами предусматривается, что уведомление правообладателей объектов недвижимого имущества обеспечивается указанным в пп. 1 п. 8 ст. 57.1 ЗК РФ правообладателем здания или сооружения, в связи с размещением которого установлена зона с особыми условиями использования территории, а при отсутствии правообладателей – уведомление правообладателей объектов недвижимого имущества обеспечивается органами государственной власти или органами местного самоуправления, уполномоченными на принятие решения об установлении такой зоны.

В то же время такое уведомление направляется правообладателям объектов недвижимости, которые возведены, созданы в границах зоны с особыми условиями использования территории, которая установлена до 01.01.2025 и сведения о границах которой внесены в ЕГРН, и размещение

¹ На возможность обжаловать решение о сносе самовольной постройки, принятое ОМСУ, также обращается внимание в Определении Конституционного Суда РФ от 27.09.2016 № 1748-О «Об отказе в принятии к рассмотрению запроса группы депутатов Государственной Думы о проверке конституционности пункта 4 статьи 222 Гражданского кодекса Российской Федерации».

² «Об утверждении Правил уведомления собственников здания, сооружения, помещений в них (в том числе собственников помещений в многоквартирном доме), объекта незавершенного строительства, а также нанимателей жилых помещений по договорам социального найма или договорам найма жилых помещений государственного и муниципального жилищного фонда в многоквартирных домах о том, что такие здание, сооружение, объект незавершенного строительства подлежат сносу или их параметры и (или) разрешенное использование (назначение) подлежат приведению в соответствие с ограничениями использования земельных участков, установленными в границах зоны с особыми условиями использования территории».

³ Федеральный закон от 03.08.2018 № 342-ФЗ «О внесении изменений в Градостроительный кодекс Российской Федерации и отдельные законодательные акты Российской Федерации».

или использование (назначение) таких объектов не соответствует ограничениям использования земельных участков, установленным в границах указанной зоны в целях охраны жизни граждан, обеспечения безопасности полётов воздушных судов или в целях обеспечения безопасной эксплуатации объектов капитального строительства, для охраны которых установлена указанная зона¹. Однако, не осуществляется снос здания, сооружения, не соответствующих предусмотренным в установленных в соответствии с Воздушным кодексом Российской Федерации подзонах приаэродромной территории ограничениям (за исключением здания, сооружения, в отношении которых принято решение о сносе самовольной постройки либо решение о сносе самовольной постройки или ее приведении в соответствие с установленными требованиями (кроме случаев, если данное решение принято исключительно в связи с несоответствием указанных здания, сооружения обязательным требованиям к количеству этажей и (или) высоте объекта) и такие решения не отменены), если такие объекты были созданы до установления указанных подзон и расположены на земельных участках, предназначенных для ведения личного подсобного хозяйства, ведения гражданами садоводства для собственных нужд, индивидуального жилищного строительства, строительства гражданами гаражей для собственных нужд, при условии, что их размещение соответствует правовому режиму земель и виду разрешенного использования соответствующего земельного участка².

При этом снос зданий, сооружений, объектов незавершённого строительства, приведение их параметров и (или) разрешённого использования (назначения) в соответствии с ограничениями использования земельных участков, установленными в границах зоны с особыми условиями использования территории, в вышеуказанных случаях при отсутствии согласия собственников таких объектов недвижимости осуществляются исключительно на основании решения суда при условии предварительного возмещения убытков³, то есть это отличается от общего порядка сноса самовольной постройки именно необходимостью возмещения причинённых сносом убытков до осуществления самого сноса.

Как указано в п. 1 Информационного письма Президиума ВАС РФ от 09.12.2010 № 143, принудительный снос самовольной постройки может быть осуществлён только на основании решения суда.

Подробнее остановимся на рассмотрении порядка сноса самовольной постройки в судебном порядке.

Истцами по требованиям о сносе самовольной постройки могут быть:

- правообладатели земельных участков, на которых расположена самовольная постройка;
- лица, права и законные интересы которых нарушены сохранением постройки, а также граждане, жизни и здоровью которых угрожает её сохранение (п. 4 Информационного письма Президиума ВАС РФ № 143);
- прокурор;
- уполномоченные органы⁴;
- органы местного самоуправления (п. 2 ст. 55.32 ГрК РФ).

На требование о сносе самовольной постройки, создающей угрозу жизни и здоровью граждан, исковая давность не распространяется.

В случае, если право собственности на самовольную постройку зарегистрировано в ЕГРН, то такая регистрация не исключает возможности обращения в суд с иском о её сносе. Суд при

¹ П. 27 ст. 26 Федерального закона от 03.08.2018 № 342-ФЗ (ред. от 27.12.2019) «О внесении изменений в Градостроительный кодекс Российской Федерации и отдельные законодательные акты Российской Федерации» (далее – закон от 03.08.2018 № 342-ФЗ).

² П. 27.1 ст. 26 закона от 03.08.2018 № 342-ФЗ.

³ П. 28 ст. 26 закона от 03.08.2018 № 342-ФЗ.

⁴ В Санкт-Петербурге, например, на подачу исковых заявлений о сносе самовольных построек уполномочена Служба государственного строительного надзора и экспертизы Санкт-Петербурга в соответствии с п. 4.28 Положения о Службе государственного строительного надзора и экспертизы Санкт-Петербурга, утверждённого Постановлением Правительства Санкт-Петербурга от 26.10.2004 № 1747.

удовлетворении таких требований в мотивировочной части решения должен указать основания, по которым постройка признана самовольной (п. 23 Постановления Пленума ВС РФ, ВАС РФ 10/22). Решение суда в данном случае служит основанием для внесения в ЕГРН сведений о прекращении права собственности на самовольную постройку. Если такая самовольная постройка была обременена правами третьих лиц, то соответствующие обременения прекращаются. Лица, чьи права обременён спорный объект, должны быть привлечены к участию в деле в качестве третьих лиц, не заявляющих самостоятельных требований относительно предмета спора.

Ответчиком по иску о сносе самовольной постройки может быть:

- 1) лицо, осуществившее самовольное строительство, а если сведения о нём отсутствуют, то:
 - лицо, в собственности, пожизненном наследуемом владении, постоянном (бессрочном) пользовании которого находится земельный участок, где находится самовольная постройка;
 - лицо, которому такой земельный участок, находящийся в государственной или муниципальной собственности, предоставлен во временное владение и пользование;
- 2) заказчик, если самовольная постройка была создана с привлечением подрядчика;
- 3) лицо, которое стало бы собственником, если бы постройка не являлась самовольной, если самовольная постройка находится во владении лица, не осуществляющего самовольного строительства¹;
- 4) ответчиком по делу будет являться лицо, не являющееся владельцем самовольной постройки, но права которого на самовольную постройку зарегистрированы в ЕГРН².

Если ответчик, против которого принято решение о сносе самовольной постройки, не осуществлял её строительство, он вправе обратиться в суд с иском о возмещении убытков к лицу, осуществившему самовольную постройку.

Интересным представляется регулирование, содержащееся в п. 15 ст. 51.1 ГрК РФ, где указано, что убытки, причинённые застройщику сносом или приведением в соответствие с установленными требованиями объекта ИЖС или садового дома, построенных или реконструированных в соответствии с параметрами, указанными в уведомлении о планируемом строительстве³, а впоследствии признанными самовольной постройкой, подлежат возмещению в полном объёме за счёт, соответственно, казны РФ, казны субъекта РФ, казны МО при условии, что судом будет установлена вина должностного лица уполномоченного органа власти, направившего застройщику уведомление о соответствии.

Срок для сноса самовольной постройки составляет от 3 до 12 месяцев. Конкретный срок ОМСУ установит, учитывая характер самовольной постройки (п. 4 ст. 222 ГК РФ).

Снос самовольной постройки на основании исполнительного документа осуществляется в соответствии с законом от 02.10.2007 № 229-ФЗ (ред. от 22.12.2020) «Об исполнительном производстве», а также в соответствии с Письмом ФССП России от 31.03.2014 № 8 (ред. от 31.07.2015) «Методические рекомендации по исполнению судебных решений о сносе самовольно возведённых строений», где достаточно подробно разъясняется порядок действий при исполнении решений суда о сносе самовольной постройки.

¹ Например, в случае отчуждения самовольной постройки – её приобретатель; при внесении самовольной постройки в качестве вклада в уставный капитал – юридическое лицо, получившее такое имущество; в случае смерти физического лица либо реорганизации юридического лица – лицо, получившее имущество во владение (абз. 2 п. 24 Постановления Пленума ВС РФ, ВАС РФ 10/22).

² П. 24 Постановления Пленума ВС РФ, ВАС РФ 10/22.

³ В случае строительства или реконструкции индивидуального жилого дома или садового дома застройщик подаёт в уполномоченный орган уведомление о планируемом строительстве или реконструкции. Уполномоченный орган рассматривает уведомление застройщика и направляет уведомление о соответствии либо несоответствии параметров объекта ИЖС или садового дома установленным параметрам и допустимости размещения.

3.6. ОСОБЕННОСТИ СОЗДАНИЯ ГИДРОТЕХНИЧЕСКИХ СООРУЖЕНИЙ

Понятие гидротехнического сооружения дано в Федеральном законе от 21.07.1997 № 117-ФЗ «О безопасности гидротехнических сооружений» (далее – закон № 117-ФЗ). Так, под гидротехническим сооружением понимаются плотины, здания гидроэлектростанций, водосбросные, водоспускные и водовыпускные сооружения, туннели, каналы, насосные станции, судоходные шлюзы, судоподъёмники; сооружения, предназначенные для защиты от наводнений, разрушений берегов и дна водохранилищ, рек; сооружения (дамбы), ограждающие хранилища жидких отходов промышленных и сельскохозяйственных организаций; устройства от размывов на каналах, а также другие сооружения, здания, устройства и иные объекты, предназначенные для использования водных ресурсов и предотвращения негативного воздействия вод и жидких отходов, за исключением объектов централизованных систем горячего водоснабжения, холодного водоснабжения и (или) водоотведения, предусмотренных Федеральным законом от 7 декабря 2011 года № 416-ФЗ «О водоснабжении и водоотведении»¹.

Гидротехнические сооружения чаще всего представляют собой различные берегоукрепительные сооружения, волнозащитные пляжи, объекты, используемые для удобного подхода и швартовки судов. На гидротехнических сооружениях зачастую размещают административные здания, подъёмные механизмы, погрузочные краны и т. п.

В отношении всех гидротехнических сооружений ведётся регистр², при внесении в который такому сооружению присваивается один из четырёх классов опасности:

- I класс – гидротехническое сооружение чрезвычайно высокой опасности;
- II класс – гидротехническое сооружение высокой опасности;
- III класс – гидротехническое сооружение средней опасности;
- IV класс – гидротехническое сооружение низкой опасности.

Детальные критерии классификации гидротехнических сооружений установлены Постановлением Правительства РФ от 05.10.2020 № 1607 «Об утверждении критериев классификации гидротехнических сооружений» (действует до 01.01.2027).

При этом согласно пп.п. 2, 9 п. 1 ст. 48.1 ГрК РФ портовые гидротехнические сооружения, а также гидротехнические сооружения первого и второго классов относятся к особо опасным и технически сложным объектам.

Отнесение гидротехнических сооружений к перечню опасных объектов влечёт для их владельцев обязанность страхования гражданской ответственности за причинение вреда в результате аварии гидротехнического сооружения (ст. 15 закона № 117-ФЗ, ст. 4 Федерального закона от 27.07.2010 № 225-ФЗ).

Отметим, что гидротехническое сооружение может находиться в государственной, муниципальной или частной собственности, что прямо предусмотрено законом № 117-ФЗ, а собственник гидротехнического сооружения (или эксплуатирующая организация) несёт ответственность за его безопасность до момента перехода прав собственности к другому лицу (либо до момента завершения работ по ликвидации гидротехнического сооружения).

Рассматривая особенности строительства гидротехнических сооружений, первое, что стоит отметить, – обязанность работников, руководителей организаций, осуществляющих профессиональную деятельность, связанную с проектированием, строительством, капитальным ремонтом, эксплуатацией, реконструкцией, консервацией и ликвидацией, а также техническим обслуживанием, эксплуатационным контролем и текущим ремонтом гидротехнических сооружений, не реже одного раза в пять лет проходить аттестацию по вопросам безопасности гидротехнических сооружений (ст. 9.1 закона № 117-ФЗ).

¹ Абз. 2 ст. 3 закона № 117-ФЗ.

² <http://www.waterinfo.ru/>

Категории работников, обязанных проходить аттестацию, а также сам порядок проведения аттестации установлен Постановлением Правительства РФ от 25.10.2019 № 1365 «О подготовке и об аттестации в области промышленной безопасности, по вопросам безопасности гидротехнических сооружений, безопасности в сфере электроэнергетики».

Орган, уполномоченный на выдачу разрешения на строительство гидротехнического сооружения, определяется в зависимости от того, к какому классу отнесено спроектированное гидротехническое сооружение.

Так, если к строительству запланировано гидротехническое сооружение I и II классов, разрешение на его строительство выдаётся Министерством строительства и жилищно-коммунального хозяйства Российской Федерации (пп. 4 п. 5 ст. 51 ГрК РФ, п. 5.4.2 Положения о Министерстве строительства и жилищно-коммунального хозяйства Российской Федерации (утв. Постановлением Правительства РФ от 18.11.2013 № 1038)).

Разрешение на строительство гидротехнических сооружений иного класса выдаётся органом местного самоуправления по месту нахождения земельного участка (п. 4 ст. 51 ГрК РФ).

В целях получения разрешения на строительство гидротехнического сооружения проектная документация такого объекта подлежит экспертизе. При этом проектная документация гидротехнического сооружения I и II классов подлежит обязательной государственной экспертизе¹.

Согласно ст. 6.1 закона № 117-ФЗ государственный надзор при строительстве, реконструкции гидротехнических сооружений осуществляется Федеральной службой по экологическому, технологическому и атомному надзору², а также органами исполнительной власти субъектов Российской Федерации в соответствии с законодательством Российской Федерации о градостроительной деятельности.

Кроме указанных выше особенностей строительства гидротехнических сооружений, стоит учитывать, что значительные отличия строительства гидротехнических сооружений от строительства иных объектов капитального строительства связаны с тем, что обычно для строительства гидротехнических сооружений используются не только земельные участки, но и водные объекты.

Указанное влечёт за собой первичную необходимость приобретения права пользования водными объектами, порядок получения которого урегулирован в гл. 3 ВК РФ. При этом использование водных объектов для строительства, реконструкции и эксплуатации гидротехнических сооружений должно осуществляться в соответствии с ВК РФ и иными федеральными законами (ст. 52.1 ВК РФ).

Строительство гидротехнических сооружений, затрагивающее как водную территорию, так и территорию земельных участков, должно вестись при соблюдении требований не только водного законодательства, но и земельного и градостроительного законодательства (в т. ч. в части требований градостроительных регламентов, распространяющих своё действие на территорию, где ведётся строительство).

Нельзя не сказать о существующей тесной связи между строительством гидротехнических сооружений и искусственными земельными участками³, т. к. по своей сути гидротехническое сооружение имеет значительное сходство с искусственным земельным участком.

Критерием, по которому гидротехнические сооружения и искусственно созданные земельные участки, сходные по способу создания, отличаются друг от друга, может служить возможность использования того или иного сооружения по самостоятельному назначению⁴.

¹ В силу пп. 5.1 п. 1 ст. 6 ГрК РФ, пп. 2 п.1 ст. 48.1 ГрК РФ, пп. 1 п. 3.4 ст. 49 ГрК РФ.

² П. 33, п. 58 Административного регламента по исполнению Федеральной службой по экологическому, технологическому и атомному надзору государственной функции по осуществлению федерального государственного строительного надзора при строительстве, реконструкции объектов капитального строительства, указанных в пункте 5.1 статьи 6 Градостроительного кодекса Российской Федерации, за исключением тех объектов, в отношении которых осуществление государственного строительного надзора указами Президента Российской Федерации возложено на иные федеральные органы исполнительной власти (утв. Приказом Ростехнадзора от 31.01.2013 № 38).

³ Согласно п. 1 ст. 3 закона № 246-ФЗ, искусственный земельный участок, созданный на водном объекте, находящемся в федеральной собственности представляет собой сооружение, создаваемое на водном объекте, находящемся в федеральной собственности, или его части путём намыва или отсыпки донного грунта либо использования иных технологий и признаваемое после ввода его в эксплуатацию также земельным участком.

⁴ Постановление Федерального арбитражного суда Северо-Западного округа от 27.09.2010 по делу № А56-51165/2009; Письмо Минэкономразвития РФ от 31.03.2009 № Д23-836.

При этом гидротехническое сооружение, строящееся согласно ГрК РФ и закону № 117-ФЗ, может быть расценено как искусственный земельный участок. Такой искусственный земельный участок будет соответствовать понятию объекта самовольного строительства, установленному в ст. 222 ГК РФ, следовательно, в отношении него может быть установлен судебный запрет на использование и обязанность демонтажа такого объекта¹. Признание права собственности на такой объект самовольного строительства затруднён, что подтверждается судебной практикой².

Для того чтобы устранить риск признания гидротехнического сооружения искусственным земельным участком, рекомендуем предварительно оценивать с точки зрения закона № 117-ФЗ, соответствует ли спроектированный объект понятию гидротехнического сооружения, а также всем требованиям, предъявляемым к нему законом № 117-ФЗ. Также для строительства такого объекта застройщиком должен быть получен и разработан полный комплект документов, являющийся необходимым для того, чтобы строительство подобного объекта было законным. Указанное позволит минимизировать риски признания гидротехнического сооружения искусственным земельным участком, а значит, и минимизировать риски и негативные последствия от признания этого объекта самовольной постройкой.

3.7. ОСОБЕННОСТИ ДЕВЕЛОПЕРСКОЙ ДЕЯТЕЛЬНОСТИ В РАМКАХ ИНВЕСТИЦИОННЫХ ДОГОВОРОВ С ПУБЛИЧНЫМ СУБЪЕКТОМ

Заключение инвестиционных договоров между частным и публичным субъектами является одним из наиболее распространённых способов привлечения инвестиций с вовлечением в оборот государственного имущества.

Наиболее популярными договорными схемами привлечения инвестора являются:

1. Заключение договора аренды на инвестиционных условиях

В этом случае договор аренды представляет собой смешанный договор, поскольку помимо обычных обязательств по аренде инвестор получает в качестве разрешённого использования право на строительство или реконструкцию объекта, и за ним закрепляется ряд обязанностей (взносы на инфраструктуру и т. п.).

2. Заключение двух самостоятельных договоров одновременно (договор аренды для целей строительства и инвестиционный договор)

Особенностью такой схемы является фактическое разделение в самостоятельные правовые конструкции отношений по аренде и собственно инвестиционных обязательств, исполнение которых порождает право инвестора на распределение прав на созданный в результате реконструкции объект.

Необходимо отметить, что законом РФ от 23.06.2014 № 171-ФЗ был установлен запрет на установление в договоре аренды земельного участка, находящегося в государственной или муниципальной собственности, каких-либо требований к выполнению каких-либо работ или оказанию услуг, влекущих за собой дополнительные расходы арендатора, не связанные с предметом этого договора, если иное не установлено федеральным законом (п. 14 ст. 39.8 ЗК РФ).

¹ Решение Искитимского районного суда Новосибирской области от 26.12.2016 по делу № 2-237/16.

² Решение Арбитражного суда Новосибирской области от 06.07.2017 по делу № А45-22792/2016, Постановление Седьмого Арбитражного апелляционного суда от 18.04.2017 по делу № А45-22792/2016.

Полагаем, что данной нормой федеральный законодатель дал понять, что всяческие платежи на развитие инфраструктуры, обязанности застройщика возвести школу или детский сад неподалёку от возводимого многоквартирного дома и другие условия договоров, дополнительно обязывающие застройщиков, не могут включаться в договор аренды (не связаны с предметом аренды). Однако в ряде регионов РФ органы исполнительной власти трактуют этот пункт весьма произвольно и считают, что инвестиционные отчисления – это лишь элемент «иного договора», который делает аренду на инвестиционных условиях смешанным договором, который, в свою очередь, не подпадает под регулирование ЗК РФ. Полагаем, что такой подход прямо противоречит императивному запрету ЗК РФ, а для инвестиционных отчислений может быть найдено место только в заключаемом одновременно с арендой участка инвестиционном договоре.

Правовая природа инвестиционного договора и инвестиционных отчислений

Строительство на государственных землях, как правило, сопряжено для инвесторов с необходимостью несения дополнительных расходов, не связанных именно с выполнением строительных работ, а связанных с возложением на инвестора обязанности по так называемым впросам инвестиционных отчислений.

Общий объём таких инвестиционных отчислений с каждым годом возрастает, и государство последовательно возлагает расходы на инфраструктуру (социальную, транспортную и т. п.) на инвестора.

При этом такого рода инвестиционные отчисления бывают как в натуральной форме (например, выполнение работ по ремонту/строительству детского сада), так и в прямом денежном выражении. Какого-либо внятного единого для всех субъектов РФ регулирования порядка расчёта объёмов таких отчислений нет, и субъекты РФ проявляют здесь всю свою изобретательность¹.

Судебная практика по-разному оценивает правовую природу таких «инвестиционных отчислений». Как правило, суды, видимо, руководствуясь прежде всего необходимостью защитить бюджеты различных уровней от возможного взыскания, делают вывод о том, что такие отчисления являются «платежами в общепользовательных целях», не порождают каких-либо дополнительных обязательств публичного субъекта и во всех случаях не подлежат возврату инвестору (например, позиция ВАС РФ по делу № А32-24023/2011²). В ряде случаев судом всё же осуществлялось взыскание таких инвестиционных отчислений в качестве неосновательного обогащения (например, дело № А32-45562/2009-32/843³), однако это стало результатом вывода о незаключённости инвестиционного договора.

Вопросы «инвестирования» урегулированы законом РФ от 25.02.1999 № 39-ФЗ «Об инвестиционной деятельности в Российской Федерации, осуществляемой в форме капитальных вложений» (далее – закон № 39-ФЗ). К сожалению, данный закон написан больше как декларация, а не как регулирующий правоотношения нормативный акт. В результате указанные в нём гарантии воспринимаются судебной практикой и разъяснениями высших судов как декларативные нормы, не имеющие судебной защиты.

П. 4 Постановления Пленума ВАС РФ № 54 от 11.07.2011 «О некоторых вопросах разрешения споров, возникающих из договоров по поводу недвижимости, которая будет создана или приобретена в будущем» (далее – Постановление Пленума № 54) указал, что при оценке отношений сторон по инвестиционным договорам следует устанавливать правовую природу отношений сторон, исходя из поименованных в ГК РФ видов договоров (купля-продажа, подряд, простое товарищество и т. п.).

В соответствии с п. 4 Постановления № 54 договоры, связанные с инвестиционной деятельностью в сфере финансирования строительства и реконструкции, должны квалифицироваться судом как **«договоры купли-продажи будущей вещи»**, если не установлено иное.

¹ Например, закон Санкт-Петербурга от 17.06.2004 № 282-43 «О порядке предоставления объектов недвижимости, находящихся в собственности Санкт-Петербурга, для строительства, реконструкции и приспособления для современного использования».

² Постановление Президиума ВАС РФ от 05.02.2013 № 12444/12.

³ Определение ВАС РФ от 14.10.2010 № ВАС-13352/10.

Наибольший переполох создало разъяснение ВАС РФ, данное в п. 6 Постановления № 54: в случае, если собственник либо иной титульный владелец земельного участка предоставляет его для строительства здания или сооружения, а другая сторона обязуется осуществить строительство, то к их отношениям подлежат применению нормы о договоре строительного подряда (глава 37 ГК РФ). При квалификации отношений сторон как строительного подряда в соответствии со ст. 219 ГК РФ право собственности на построенный объект недвижимости возникает у собственника земельного участка, на котором он возведён, с момента регистрации его права в ЕГРН. В свою очередь, сторона, осуществившая строительство, имеет право на оплату выполненных работ, а в случае уклонения от исполнения этой обязанности застройщиком – также право требовать возмещения убытков, выплаты неустоек и может воспользоваться правом удержания (ст. 712 ГК РФ).

Очевидно, буквальное применение этих разъяснений к аренде на инвестиционных условиях у государства привело бы к коллапсу.

Правоприменительная практика, и прежде всего практика регистрации прав Росреестра, проигнорировала позицию ВАС РФ, и по-прежнему завершивший надлежащим образом строительство и выполнивший инвестиционные условия инвестор может зарегистрировать своё право собственности как первичное право (ну а в случае привлечения дольщиков – зарегистрировать их право собственности).

При этом внесёнными Федеральным законом от 06.12.2021 № 408-ФЗ «О внесении изменений в отдельные законодательные акты Российской Федерации» изменениями в закон № 39-ФЗ, в закон № 218-ФЗ теперь прямо предусмотрена возможность регистрации первичного права собственности на построенный объект за инвестором, так что ранее существовавшая неопределённость с правами инвестора на результат инвестиций исчезла.

Так, в случае, если для строительства объекта были привлечены инвесторы, по итогам строительства проекта между инвесторами и заказчиком подписан документ, подтверждающий исполнение данными лицами обязательств по строительству таких здания или сооружения, и этот документ содержит сведения, предусматривающие возникновение прав на такие здание или сооружение либо на расположенные в таких здании или сооружении помещения, машино-места, то государственной регистрации подлежит право собственности таких инвесторов.

С 01.09.2022 также в ГК РФ введена ст. 287.1, предусматривающая возможность сторон в договоре отступить от общего правила возникновения права собственности на созданные объекты недвижимости у собственника земельного участка.

Привлечение инвестиций в отношении находящихся в собственности РФ объектов недвижимого имущества и земельных участков

С учётом разграничения собственности, предусмотренного Постановлением ВС РФ от 27.12.1991 № 3020-1¹ и ст. 3.1 закона РФ от 25.10.2001 № 137-ФЗ «О введении в действие Земельного кодекса Российской Федерации», Правительство РФ обладает полномочиями по определению порядка привлечения инвестиций в отношении федеральных объектов недвижимости.

В рамках реализации своих полномочий Правительство РФ утвердило Постановление от 10.08.2007 № 505 «О порядке принятия федеральными органами исполнительной власти решений о даче согласия на заключение сделок по привлечению инвестиций в отношении находящихся в федеральной собственности объектов недвижимого имущества» (далее – Постановление № 505)².

¹ Постановление ВС РФ от 27.12.1991 № 3020-1 «О разграничении государственной собственности в Российской Федерации на федеральную собственность, государственную собственность республик в составе Российской Федерации, краёв, областей, автономной области, автономных округов, городов Москвы и Санкт-Петербурга и муниципальную собственность».

² Во исполнение Постановления № 505 Минэкономразвития РФ был принят целый ряд приказов, регулирующих вопросы проведения отбора инвесторов, проведения торгов и аукционов, проведения оценки прав и т. п. (приказы Минрегионразвития от 06.03.2008 № 60, № 61, № 62, № 63).

П. 2 Постановления № 505 введено понятие «*инвестиционный договор*» – договор, устанавливающий права и обязанности лиц в связи с осуществлением ими деятельности по инвестированию внебюджетных средств для строительства, реконструкции, реставрации недвижимого имущества независимо от наименования договора (инвестиционный договор, договор об инвестировании, договор (контракт) на реализацию инвестиционного проекта, договор участия в долевом строительстве, договор простого товарищества (договор о совместной деятельности), договор на строительство, реконструкцию, реставрацию объекта недвижимого имущества и т. д.).

Как видно из определения, инвестиционный договор в понимании федерального законодателя – это договор практически любой правовой природы, опосредующий отношения «по инвестированию внебюджетных средств». В свою очередь, вопросы инвестирования и инвестиций отражены в законе № 39-ФЗ.

В соответствии с п. 3 Постановления № 505 согласование заключения инвестиционного договора в отношении объектов, находящихся в федеральной собственности, относится исключительно к компетенции Федерального агентства по управлению государственным имуществом за исключением предусмотренных п. 4 данного Постановления случаев, когда требуется предварительное решение Правительства РФ¹, а именно:

- стоимость недвижимого имущества, определённая в соответствии с законодательством об оценочной деятельности, превышает 150 млн рублей;
- стоимость недвижимого имущества, определённая в соответствии с законодательством об оценочной деятельности, и суммарный объём капитальных вложений, необходимых для реализации инвестиционного проекта, в совокупности превышают 500 млн рублей.

Планировалось, что инвестиционный договор с инвестором будет заключаться на основании обязательной рыночной оценки прав и по результатам аукциона.

Однако Постановлением Правительства РФ от 03.04.2008 № 234 «Об обеспечении жилищного и иного строительства на земельных участках, находящихся в федеральной собственности» (далее – Постановление № 234) *установлен запрет на согласование сделок, связанных с распоряжением земельными участками, находящимися в федеральной собственности, либо расположенными на них объектами, а также запрет на проведение аукционов по привлечению инвестиций в отношении указанных земельных участков и расположенных на них объектов недвижимости (ранее срок действия такого запрета был ограничен 01.01.2021, однако в настоящий момент срок действия запрета не установлен, т. е. срок действия запрета следует считать неограниченным²)*, которые:

- a) предоставлены федеральным государственным учреждениям, федеральным государственным унитарным предприятиям, Российской академии наук, отраслевым академиям наук и созданным такими академиями организациям;
- b) расположены в границах населённых пунктов либо в пределах:
 - 30 километров от границ населённых пунктов с численностью населения более 1 млн человек;
 - 15 километров от границ населённых пунктов с численностью населения от 100 тыс. человек до 1 млн человек;
 - 5 километров от границ населённых пунктов с численностью населения до 100 тыс. человек.

¹ Проект решения Правительства Российской Федерации вносится в Правительство Российской Федерации Министерством финансов Российской Федерации (п. 5 Постановления № 505).

² Постановление Правительства РФ от 27.11.2020 № 1958 «О внесении изменений в Постановление Правительства Российской Федерации от 3 апреля 2008 г. № 234».

При этом п. 4 Постановления № 234 установлены исключения из установленного моратория на распоряжение объектами недвижимости, расположенными в федеральной собственности, либо привлечение инвестиций:

- а) предоставление земельных участков **после вступления в силу** Постановления № 234:
- по результатам аукционов по продаже земельных участков, находящихся в федеральной собственности и не предоставленных гражданам или юридическим лицам, либо аукционов на право заключения договора аренды таких земельных участков, либо состоявшихся до вступления в силу Постановления № 234 аукционов на право заключения инвестиционного договора в отношении находящихся в федеральной собственности земельных участков и объектов недвижимого имущества, расположенных на таких земельных участках;
 - в целях исполнения государственных контрактов на строительство объектов для обеспечения федеральных государственных нужд;
 - для строительства объектов государственного или муниципального значения, указанных в ст. 49 ЗК РФ;
 - в рамках исполнения договоров о комплексном развитии территории, заключённых в порядке, установленном законодательством РФ о градостроительной деятельности;
 - взамен земельных участков, изымаемых для федеральных государственных нужд;
 - в границах особой экономической зоны и на прилегающей к ней территории резидентам особой экономической зоны или управляющей компании, а также лицу, с которым уполномоченным Правительством РФ федеральным органом исполнительной власти заключено соглашение о взаимодействии в сфере развития инфраструктуры особой экономической зоны;
 - для строительства объектов в соответствии с концессионными соглашениями;
 - лицам, получившим лицензию на недропользование, или лицам, заключившим договор водопользования (в отношении которых вынесено решение о предоставлении водного объекта в пользование), в целях строительства объектов, необходимых для осуществления деятельности, предусмотренной указанными документами;
 - по отдельным решениям Правительства Российской Федерации;
 - для размещения объектов, необходимых для подготовки и проведения Чемпионата мира по футболу FIFA 2018 года, Кубка конфедераций FIFA 2017 года;
 - в границах соответствующих функциональных зон национальных парков в целях осуществления рекреационной деятельности, в том числе физкультурно-оздоровительной и спортивной деятельности;
 - находящихся на территориях закрытых территориально-административных образований;
 - в иных случаях, предусмотренных федеральными законами;
- б) приватизация земельных участков в составе имущественного комплекса, включённого в программу приватизации федерального имущества;
- в) продажа земельных участков в процессе реализации высвобождаемого военного имущества;
- д) продажа, предоставление в аренду и совершение иных установленных федеральными законами действий по распоряжению земельными участками, на которых расположены здания, строения и сооружения, находящиеся в собственности граждан и юридических лиц.

Также Постановлением № 234 установлен запрет для федеральных органов исполнительной власти на согласование сделок, связанных с распоряжением недвижимым имуществом, находящимся в федеральной собственности, закреплённым за федеральными государственными унитарными предприятиями на праве хозяйственного ведения и расположенным на земельных участках, за исключением:

- передачи имущества из федеральной собственности в собственность субъекта Российской Федерации или муниципальную собственность в порядке, установленном п. 11 ст. 154

закона от 22.08.2004 № 122-ФЗ (далее – закон № 122-ФЗ)¹ и законом от 08.12.2011 № 423-ФЗ (далее – закон № 423-ФЗ)²;

- реализации высвобождаемого военного имущества;
- передачи в аренду и безвозмездное пользование.

Кроме того, согласно п.п. 4.1, 4.2 Постановления № 234 установленные таким Постановлением запреты не распространяются на случаи распоряжения недвижимым имуществом, находящимся в федеральной собственности и расположенным за пределами Российской Федерации, а также не распространяются на случаи проведения аукционов по привлечению инвестиций в отношении недвижимого имущества, находящегося в федеральной собственности и расположенного за пределами Российской Федерации.

Постановлением Правительства РФ от 06.09.2021 № 1496 «О некоторых мерах по управлению федеральным имуществом» было установлено ещё одно исключение. Так, запреты также не распространяется на случаи согласования сделок с федеральным имуществом, закреплённым за территориальными органами Министерства Российской Федерации по делам гражданской обороны, чрезвычайным ситуациям и ликвидации последствий стихийных бедствий и организациями, находящимися в ведении этого министерства, в том числе на случаи согласования сделок, связанных с распоряжением предоставленными этим организациям земельными участками, находящимися в федеральной собственности.

С учётом бессрочно установленного моратория не стоит ожидать существенного вовлечения федеральных объектов в инвестиционный процесс. Возможности частных инвестиций в эту сферу по-прежнему ограничены.

Привлечение инвестиций в отношении находящихся в муниципальной собственности и собственности субъектов РФ объектов недвижимого имущества и земельных участков

С учётом скудного федерального регулирования вопросов инвестирования субъекты РФ и муниципальные образования самостоятельно определяют порядок вовлечения принадлежащих им объектов недвижимости в инвестиционную деятельность.

Несомненно, вопросы предоставления земельных участков во многом урегулированы ЗК РФ, а вопросы предоставления объектов недвижимости решаются с учётом требований закона РФ «О защите конкуренции», однако за пределами этих ограничений в законодательстве каждого субъекта РФ или муниципального образования существует свой нормативно-правовой акт, регулирующий, прежде всего, вопросы установления инвестиционных условий и целевого предоставления объектов.

В предыдущих разделах последовательно раскрывались особенности оформления разрешительной документации применительно к публичным землям, предоставленным на инвестиционных условиях. В частности, речь идёт об ограничении целевого использования участка только ВРИ, указанным в договоре аренды (без права выбора иных основных ВРИ без согласия публичного собственника), различия в сроках аренды и сроках в разрешении на строительство и т. п.

Важное значение имеет вопрос о необходимости/обязательности протокола о выполнении инвестиционных условий, оформленного публичным и частным субъектом, для оформления прав инвестора на созданные объекты. Как правило, ранее в большинстве договоров аренды на инвестиционных условиях / инвестиционных договорах предусматривалось, что завершением

¹ Федеральный закон от 22.08.2004 № 122-ФЗ «О внесении изменений в законодательные акты Российской Федерации и признании утратившими силу некоторых законодательных актов Российской Федерации в связи с принятием Федеральных законов «О внесении изменений и дополнений в Федеральный закон «Об общих принципах организации законодательных (представительных) и исполнительных органов государственной власти субъектов Российской Федерации» и «Об общих принципах организации местного самоуправления в Российской Федерации».

² Федеральный закон от 08.12.2011 № 423-ФЗ «О порядке безвозмездной передачи военного недвижимого имущества в собственность субъектов Российской Федерации, муниципальную собственность и о внесении изменений в отдельные законодательные акты Российской Федерации».

инвестиционного проекта является не завершение строительства, а исключительно подписание публичным субъектом протокола о выполнении инвестиционных условий¹. В настоящее время судебная практика полагает, что оформление протокола требуется исключительно в случае наличия указания на обязательность его оформления в самом договоре, а во всех остальных случаях он сам по себе не является необходимым для оформления прав инвестора документом², и значение имеет только фактическое исполнение инвестиционных обязательств³.

В то же время ст. 287.1 ГК РФ и внесённые одновременно с законом 39-ФЗ и ГрК РФ изменения предусматривают, что при подписании документа о распределении прав в построенном объекте до ввода в эксплуатацию и передаче его в составе документов на выдачу разрешения на ввод в эксплуатацию в уполномоченный орган, такой уполномоченный орган направляет в Росреестр не только документы на постановку объекта на кадастровый учёт, но и документы на регистрацию первичного права собственности застройщика и привлечённых инвесторов.

Характеризуя вопросы инвестиционных договоров с публичными субъектами РФ, нельзя не упомянуть про особые права субъектов РФ – городов федерального значения Москвы и Санкт-Петербурга – на внесудебное расторжение ими инвестиционных договоров, заключённых до 01.01.2011, в одностороннем порядке (п.п. 3, 4 ст. 18 закона № 39-ФЗ) с компенсацией документально подтверждённых прямых затрат на исполнение обязательств по нему, на сумму которых начисляются проценты в порядке, установленном ст. 395 ГК РФ. Основанием для такого расторжения может быть существенное нарушение условий данного договора и (или) существенное изменение обстоятельств, из которых стороны данного договора исходили при его заключении.

Необходимо отметить, что формулировка п. 4 ст. 18 закона № 39-ФЗ устанавливает значительное число ограничений для удовлетворения требования о компенсации прямых затрат инвестора, а именно:

- инвестиционный договор должен быть заключён до 01.01.2011, и обязательства по нему должны действовать на 14.12.2011⁴;
- договор должен предусматривать привлечение внебюджетных источников финансирования и последующее распределение площади соответствующего объекта недвижимого имущества между сторонами данного договора;
- договор должен быть расторгнут досрочно, т. е. истечение срока действия инвестиционного договора не порождает права на компенсацию (за исключением случая, указанного в п. 5 ст. 18 закона № 39-ФЗ: Правительство РФ вправе принять решение об определении размера убытков по обязательствам, вытекающим из договора, заключённого с федеральным органом исполнительной власти, федеральным государственным учреждением либо федеральным государственным унитарным предприятием и предусматривающего строительство, реконструкцию на земельном участке, находящемся в собственности РФ и расположенном в границах городов федерального значения Москвы или Санкт-Петербурга, при его расторжении по соглашению сторон).

В Москве утверждён порядок взаимодействия городских органов исполнительной власти при рассмотрении вопросов о возмещении затрат, понесённых инвесторами в рамках реализации инвестиционных проектов⁵. Данный порядок предусматривает возможность для инвестора

¹ Постановление АС Северо-Западного округа от 18.04.2011 по делу № А56-32862/2010.

² Постановление АС Северо-Западного округа от 02.10.2015 по делу № А56-583/2015.

³ Постановление АС Северо-Западного округа от 29.01.2015 по делу № А56-2709/2014, Постановление АС Северо-Западного округа от 16.02.2015 по делу № А56-8170/2014.

⁴ См. п. 4 ст. 7 закона РФ от 12.12.2011 № 427-ФЗ «О внесении изменений в статьи 2 и 3 Федерального закона «О введении в действие Земельного кодекса Российской Федерации» и отдельные законодательные акты Российской Федерации».

⁵ Постановление Правительства Москвы от 27.08.2012 № 433-ПП «Об утверждении порядка взаимодействия органов исполнительной власти города Москвы при рассмотрении вопросов о возмещении затрат, понесённых инвесторами в рамках реализации инвестиционных проектов».

в досудебном порядке получить компенсацию в случаях, когда Градостроительно-земельной комиссией города Москвы приняты решения:

- о расторжении в одностороннем порядке инвестиционных контрактов (договоров) в соответствии с требованиями ст. 18 закона № 39-ФЗ;
- о расторжении инвестиционных контрактов (договоров) по соглашению сторон;
- об исполнении установленных инвестиционным контрактом (договором) обязательств по возмещению инвестору затрат¹;
- о возмещении инвестору понесённых затрат в иных случаях.

Такой порядок позволил существенно снизить нагрузку на арбитражные суды, так как предоставляет возможность для инвестора компенсировать свои затраты без обращения в суд.

3.8. НЕКОТОРЫЕ СУДЕБНЫЕ ВОЗМОЖНОСТИ ЗАЩИТЫ ПРАВ ЗАСТРОЙЩИКА ПРИ НАРУШЕНИЯХ, ДОПУЩЕННЫХ ГОСУДАРСТВЕННЫМИ ОРГАНАМИ

Несмотря на предпринимательский характер девелоперской деятельности, некоторые риски не могут быть целиком возложены на застройщика. Это связано прежде всего с тем, что застройщик во многом зависит от результатов деятельности государственных органов, так как с момента начала проектирования и строительства и вплоть до его завершения он постоянно согласовывает свои действия в рамках, установленных нормативными актами процедур с различными государственными органами, а они склонны постоянно менять «правила игры». Результатом этого чаще всего является возникновение потерь разного рода у застройщика (невозможность реализации проекта полностью либо снижение его предельных параметров, затягивание сроков и т. п.). Например, незаконный отказ органа власти в выдаче разрешения на строительство на арендуемом им для целей строительства участке рассматривается в судебной практике как противоправное создание властью препятствий в использовании земельного участка по целевому назначению. Так, в одном из дел Судебной коллегии по экономическим спорам Верховного Суда РФ истцу удалось добиться от муниципалитета возмещения убытков, возникших из-за неправомерного отказа в выдаче разрешения на строительство, который привёл к невозможности строительства².

Следует признать, что с большим трудом, но продолжает формироваться практика взыскания с государственных органов компенсаций за причинённые в результате их действий убытки (чаще всё-таки реальный ущерб). Мы попробовали систематизировать некоторые наиболее актуальные кейсы ниже.

Возможность получения компенсации застройщиком при выявлении невозможности строительства

Управленческая деятельность органов власти в некоторых случаях способна привести к невозможности для застройщиков начать или завершить начатое строительство. При таких обстоятельствах особо встаёт вопрос о праве застройщиков на получение компенсаций со стороны публичной власти.

Как показывает практика, зачастую расходы, связанные с выявившейся невозможностью строительства, суды рассматривают как предпринимательские риски застройщика: застройщик

¹ Возможность принудительного исполнения этой обязанности подтверждается судебной практикой – например, Определение Президиума ВАС РФ № ВАС-14442/11 от 21.11.2011 по делу № А40-131539/10-154-823.

² Определение Верховного Суда РФ от 14.09.2016 по делу № 306-ЭС16-8194, № А12-30078/2014.

рискует, что его земельный участок окажется находящимся в зоне, исключающей строительство. Если у застройщика имеется хотя бы минимальная возможность каким-либо образом узнать об имеющихся ограничениях на проведение капитальных работ, то в таком случае ему отказывают в удовлетворении требований о компенсации понесённых расходов и иных потерь. При этом стандарт осмотрительности при выявлении тех или иных ограничений для застройщиков-предпринимателей выше, чем у простых граждан.

Так, в одном из дел Судебная коллегия по экономическим спорам Верховного Суда РФ возложила риск несения расходов в связи с запретом застройки на застройщика, а не на публичное образование-арендодателя¹.

Между обществом и муниципалитетом в марте 2009 года был заключён договор аренды земельного участка из земель категории «земли населённых пунктов»; обществу было выдано разрешение на строительство. Впоследствии Росохранкультурой были выявлены нарушения в действиях муниципального образования в части утверждения проекта границ земельного участка и установления вида разрешённого использования земельного участка – комплексное освоение в целях жилищного строительства. Как выяснилось, земельный участок был расположен в охранной зоне особо ценного объекта культурного наследия.

В связи с этим администрация муниципалитета отозвала разрешение на строительство.

Суды сочли, что о нахождении участка в данной зоне муниципалитету и арендатору должно было стать известно после заключения договора аренды из опубликованного в декабре 2009 года Генерального плана.

Поскольку общество-арендатор приступило к освоению участка и понесло расходы, а в результате вышеуказанных действий администрации было лишено возможности для дальнейшего освоения земельного участка, оно обратилось к муниципальному образованию с иском о возмещении убытков.

Суды указали, что поскольку имела место невозможность использования земельного участка в соответствии с целями, предусмотренными договором аренды в спорный период, постольку муниципальное образование передало земельный участок, непригодный к использованию по назначению, то есть не исполнило своей обязанности по передаче имущества, соответствующего условиям договора аренды.

Однако требования о возмещении убытков были удовлетворены лишь частично. В пользу истца было присуждено возмещение убытков, возникших до декабря 2009 года, выразившихся в расходах:

- 1) на инженерно-геологические изыскания;
- 2) по выдаче разнообразных технических условий и их согласований;
- 3) на инженерно-топографическую съёмку участка.

Однако в части убытков, возникших после декабря 2009 года, обществу было отказано, поскольку общество должно было знать о недопустимости строительства в границах охранной зоны после декабря 2009 года.

В другом деле обществу-арендатору также было отказано в возмещении убытков при следующих обстоятельствах².

Общество арендовало земельный участок для целей строительства магазина; местная администрация выдала разрешение на строительство. Позднее местная ресурсоснабжающая организация направила обществу-арендатору письмо, в котором указала, что по территории участка проходит охранная зона инженерных сетей, что исключает на нём строительство.

Общество обратилось к муниципальному образованию с требованием о возмещении убытков, однако ему было отказано: суд не усмотрел неправомерности в действиях муниципалитета.

Однако в некоторых случаях застройщикам всё же удаётся получить компенсацию.

¹ Определение Верховного Суда РФ от 03.12.2014 по делу № 310-ЭС14-5775, № А68-3819/2013.

² Постановление ФАС Северо-Западного округа от 13.04.2011 по делу № А26-89/2010.

Так, Омский областной суд удовлетворил требования о возмещении убытков, выразившихся в расходах на строительство жилого дома. Основаниями для удовлетворения выступили те обстоятельства, что муниципалитет предоставил в аренду земельный участок для ИЖС, а затем выдал разрешение на строительство жилого дома, хотя участок был расположен в санитарно-защитной зоне, исключающей индивидуальное жилищное строительство, о которой было известно муниципалитету¹.

В другом деле индивидуальный предприниматель обратился в арбитражный суд с иском к муниципальному образованию о взыскании причинённых в результате превышения полномочий по распоряжению земельным участком, выделенным истцу для строительства, и принятия постановления о разрешении на строительство, в размере 4 488 985,29 руб. и морального вреда в сумме 2 500 000 руб., вызванного принятием арбитражными судами решения (постановления и определения) о сносе самовольной постройки.

Заявленное требование было удовлетворено частично, однако в значительном размере – 3 873 327,32 руб. с учётом отказа в присуждении компенсации за моральный вред.

Для определения размера убытков истца судом были назначены судебные строительно-технические экспертизы, в соответствии с которыми были оценены следующие затраты:

- затраты по строительству и сносу здания кафе, при этом суд принял размер затрат исходя из данных проекта, а не из данных технического паспорта, поскольку строительство объекта большей площади осуществлено истцом на свой страх и риск и не связано с противоправными действиями ответчиков;
- затраты по строительству наружных сетей канализации и электроснабжения;
- стоимость работ, выполненных по устройству наружных сетей водоснабжения и благоустройству территории, прилегающей к снесённому зданию кафе.

Также суд указал, что действующим законодательством Российской Федерации не предусмотрена возможность компенсации морального вреда в случае, если вред причинён неправомерными действиями ответчика, повлекшими снос объекта недвижимого имущества.

При рассмотрении дела сделан важный вывод о том, что возмещению подлежат материальные потери потерпевшей стороны, однако возмещение убытков не должно обогащать её, в связи с чем суд указал, что определение размера убытков исходя из стоимости объекта недвижимого имущества необоснованно.

Указанные выводы были подтверждены вышестоящими судебными инстанциями, в том числе Верховным Судом РФ².

Фактическое изъятие земельного участка

Иногда органы власти прибегают к экстраординарным решениям во имя достижения каких-то общеполезных целей и вторгаются в частные дела. Так, нередкими являются случаи, когда публичные образования в противоречии с жёстко регламентированной процедурой изъятия земельных участков для публичных нужд прибегают к т. н. фактическому изъятию: например, размещают на земельном участке частного лица инфраструктурные объекты общественного назначения.

В таких случаях возможны два способа защиты нарушенных прав: требовать освобождения захваченного земельного участка или требовать возмещения убытков вследствие фактического изъятия земельного участка.

Так, Судебной коллегией по гражданским делам Верховного Суда РФ дважды рассматривалось следующее дело³.

¹ Апелляционное определение Омского областного суда от 10.06.2015 по делу № 33-3695/15.

² Определение Верховного Суда РФ от 19.09.2017 № 310-ЭС17-12378 по делу № А14-13011/2014.

³ Определение СК по гражданским делам Верховного Суда РФ от 25.03.2014 по делу № 82-КГ13-5 и Определение Судебной коллегии по гражданским делам Верховного Суда РФ от 19.05.2015 № 82-КГ15-2.

Местная администрация без выполнения процедур изъятия участков для публичных нужд проложила водоотводный канал по земельному участку истцов, что послужило основанием для обращения в суд с требованием о выплате компенсации за изъятый земельный участок. При рассмотрении кассационной жалобы коллегия указала, что нарушение процедуры изъятия земельного участка не означает, что такого изъятия произведено не было, в связи с чем истцы имеют право на компенсацию за фактическое изъятие у них земельных участков для публичных нужд в размере их рыночной стоимости.

В подобных делах примечательно то, что формально право собственности у истца осталось, однако он получил выплату в таком размере, как будто его лишили самого права.

Аналогичное дело рассматривалось также и Арбитражным судом Северо-Западного округа, в котором кассационная инстанция пришла к тем же выводам¹.

Указанные выводы подтверждаются также судебными актами Верховного Суда РФ², в том числе обзором судебной практики³.

Любопытным является и то, что при фактическом изъятии земельных участков для публичных нужд суды не признают возможность принудительного освобождения участка, указывая, что такое требование при определённых обстоятельствах может являться злоупотреблением правом⁴, однако во всяком случае собственник вправе рассчитывать на компенсацию за фактическое изъятие у него участка или его части⁵.

Внесение арендной платы в период невозможности использования арендованного имущества

На практике арендатор может столкнуться с ситуацией, когда договор аренды был заключён, имущество было передано, однако в силу не зависящих от арендатора обстоятельств использование имущества (в т. ч. застройка арендованного для целей строительства участка) оказывается невозможным.

Таковыми обстоятельствами могут выступать неправомерные действия арендодателей, природные и антропогенные события и неправомерные действия иных лиц, включая действия органов власти (например, при незаконном отказе в выдаче разрешения на строительство).

В описанных случаях арендатор не получает то, за что он обязался вносить арендные платежи, т. е. арендованное имущество вынужденно простаивает, не принося арендатору какой-либо пользы. При этом такой простой не зависит от самого арендатора, а вызван некими внешними по отношению к нему факторами.

Тем не менее арендодатели в подобных ситуациях всё же пытаются взыскивать арендную плату за период, когда пользование имуществом для арендатора было невозможно.

Как показывает практика судебных коллегий Верховного Суда РФ, подобные требования арендодателей не подлежат удовлетворению. Рассмотрим, как подобные споры разрешаются на примере сначала незаконного отказа в выдаче разрешения на строительство, а затем на примере препятствования арендатору в пользовании арендованным имуществом иным лицом.

¹ Постановление ФАС Северо-Западного округа от 23.01.2014 по делу № А56-72656/2011.

² Определение Судебной коллегии по экономическим спорам Верховного Суда Российской Федерации от 03.11.2020 № 302-ЭС20-6718 по делу № А69-303/2018.

³ См. п. 4 «Обзор судебной практики по делам, связанным с изъятием для государственных или муниципальных нужд земельных участков в целях размещения объектов транспорта» (утв. Президиумом Верховного Суда РФ 10.12.2015).

⁴ Например, когда у частного лица были предварительные договорённости с властью или когда освобождение земельного участка приведёт к разрушительным последствиям как минимум для местного населения, и при этом сам истец не имеет существенного интереса в использовании фактически изъятых участка или его части.

⁵ Постановление Арбитражного суда Московского округа от 15.12.2022 по делу № А40-228679/20-133-1467, Постановление Арбитражного суда Поволжского округа от 25.05.2020 по делу № А65-10408/2018, Постановление ФАС Северо-Кавказского округа от 19.11.2012 по делу № А61-2013/2010.7

А. Незаконный отказ в выдаче разрешения на строительство

Рассматривая одно из дел по взысканию платы по договору аренды муниципального земельного участка для целей ИЖС, Гражданская коллегия Верховного Суда РФ пришла к следующим выводам¹.

Договор аренды носит взаимный характер, следовательно, невозможность пользования арендованным имуществом по обстоятельствам, которые не зависят от арендатора, освобождают последнего от обязанности по внесению арендной платы.

Как следует из материалов дела, арендодатель (муниципальное образование) незаконно отказал в выдаче разрешения на строительство, что привело к невозможности использования арендованного участка по установленной договором цели – для ИЖС.

В соответствии с п. 1 ст. 611 ГК РФ арендодатель обязан предоставить арендатору имущество в состоянии, соответствующем условиям договора аренды и назначению имущества. В силу п.п. 1 и 3 ст. 614 ГК РФ арендатор обязан своевременно вносить плату за пользование имуществом (арендную плату), однако арендатор вправе потребовать соответственного уменьшения платы, если в силу обстоятельств, за которые он не отвечает, условия пользования, предусмотренные договором аренды, или состояние имущества существенно ухудшились.

Данная категория дел примечательна тем, что в качестве арендодателя и субъекта, компетентного выдавать разрешения на строительство, выступает одно лицо. В связи с этим суды могут использовать сразу два аргумента против арендодателя: довод о том, что арендодатель (публичное образование) не совершил действий, необходимых для пользования (застройки) арендатором участка (не выдал разрешение), а также аргумент, что имеет место незаконное вмешательство органов власти в форме бездействия в арендные отношения.

Таким образом, в данном деле Верховный Суд РФ пришёл к выводу, что незаконный отказ в выдаче разрешения на строительство лишает арендодателя возможности требовать арендную плату за пользование земельным участком, арендованным для целей строительства. Представляется, что все внесённые арендатором в период простоя платежи следует рассматривать как неосновательное обогащение арендодателя, а потому внесённые суммы подлежат возврату.

Аналогичные выводы содержатся в судебных актах по спорам, рассматриваемым арбитражными судами².

Б. Неправомерное препятствование иным лицом арендатору в пользовании имуществом

На рассмотрении Судебной коллегии по экономическим спорам Верховного Суда РФ находилось следующее дело³.

Общество «В» и общество «П» осуществляли сдачу в аренду площадей в торговом центре. При этом вход посетителей в торговые площади общества «В» был возможен только через помещения общества «П».

Общество «П» установило перекрытия на входных дверях, неправомерно исключив, таким образом, возможность использования принадлежащих обществу «В» торговых помещений арендаторами последнего.

Как указала коллегия, вследствие противоправных действий общества «П» арендаторы помещений общества «В» не должны вносить арендную плату, поскольку они не имели возможности использовать имущество по обстоятельствам, за которые они не отвечают: такая невозможность была вызвана неправомерными действиями иного лица – общества «П».

Как указывает Судебная коллегия, обязанностями арендодателя выступают, во-первых, предоставление имущества во владение или пользование арендатору, а во-вторых, (после пере-

¹ Определение Гражданской коллегии Верховного Суда РФ от 22.11.2016 по делу № 89-КГ16-7.

² Постановление Арбитражного суда Поволжского округа от 02.08.2018 по делу № А57-22128/2017.

³ Определение Судебной коллегии по экономическим спорам Верховного Суда РФ от 29.01.2015 по делу № 302-ЭС14-735, № А19-1917/2013.

дачи) обеспечение возможности для него пользования вещью в соответствии с её назначением (ст.ст. 606 и 611 ГК РФ).

В силу п. 2 ст. 328 ГК РФ в случае непредоставления обязанной стороной предусмотренного договором исполнения обязательства сторона, на которой лежит встречное исполнение, вправе приостановить исполнение своего обязательства.

Коллегия пришла к выводу, что в момент невозможности использования арендованного имущества по независящим от арендатора обстоятельствам арендодатель не осуществляет какого-либо предоставления, соответственно, он не имеет права на получение арендной платы.

Подводя итог, можно сказать, что если невозможность использования арендованного имущества вызвана самим арендодателем, а равно, если такая невозможность вызвана внешними обстоятельствами (природные явления, катастрофы, вмешательство иных лиц), то арендодатель не имеет права на получение арендной платы за такой период – период простоя арендатора.

Как показывает практика, зачастую стороны не согласуют автоматическое продление аренды на срок, равный периоду, когда арендатор не имел возможности использовать арендованное имущество. Представляется, что включение в договоры аренды такого условия (особенно для договоров аренды земельных участков для целей строительства) необходимо.

Так, можно представить ситуацию, при которой застройщик обязывается завершить строительство в течение года с момента получения земельного участка в аренду под угрозой значительных штрафных санкций, однако уполномоченный орган длительное время (например, полгода) неправоммерно отказывается выдать ему разрешение на строительство. В данном случае в целях придания отношениям ясности и предотвращения возможных споров рекомендуется исходно оговаривать соответствующий перенос сроков строительства¹.

В. Взыскание переплаты по договору аренды земельного участка при поэтапном вводе МКД

При строительстве МКД в несколько этапов на арендуемом земельном участке неизменно возникает ситуация, когда какой-либо из этапов строительства введён в эксплуатацию и квартиры в нём переданы дольщикам, однако раздел исходного земельного участка не осуществляется застройщиком, так как это требует перевыпуска разрешения на строительство, внесения изменений в проектную декларацию и договоры долевого участия в строительстве и т. п.

При этом является очевидным, что под построенными и переданными МКД застройщик земельный участок уже не использует, и выплата арендной платы за эту часть участка выглядит необоснованной.

Долгое время регулирование вопросов снижения арендной платы основывалось на формальном подходе судов – только после формирования участка под эксплуатацию МКД прекращается право государственной собственности и договор аренды застройщика в отношении него. Так, Арбитражный суд Московского округа в обзоре за I квартал 2017 года дал следующие разъяснения². Земельный участок, являющийся предметом договора аренды, сформированный и поставленный в установленном порядке на кадастровый учёт и расположенный под многоквартирным жилым домом, с момента введения в действие ЖК РФ выбывает из собственности публично-правового образования. В отношении данного земельного участка в силу закона возникает право общей долевой собственности собственников квартир (помещений) в многоквартирном доме, что исключает право публично-правового образования на получение арендных платежей по ранее заключённому договору аренды. После введения в действие ЖК РФ, независимо от формирования земельного участка под многоквартирным домом, уполномоченный орган соответствующего публично-правового образования утрачивает право на распоряжение земельным участком под таким домом, в том числе путём сдачи его в аренду, и, следовательно,

¹ Такой перенос может быть автоматическим, осуществляться по заявлению одной из сторон или же может быть осуществлён по соглашению, заключение которого обязательно.

² Обзор судебной практики по спорам, связанным с арендой земель, находящихся в государственной собственности за I квартал 2017 года, утверждённый АС МО.

утрачивает право на получение арендных платежей за пользование этим земельным участком. В случае получения уполномоченным органом соответствующего публично-правового образования арендных платежей за пользование земельным участком после его перехода в общую долевую собственность собственников помещений в многоквартирном доме такие платежи подлежат возврату арендатору **в качестве неосновательного обогащения**. При этом ссылка на п. 4 ст. 1109 ГК РФ не может быть признана обоснованной.

Однако в 2017–2018 годах¹ начала формироваться судебная практика в пользу застройщика о неосновательности получения уполномоченным органом арендной платы за часть участка, где введён в эксплуатацию соответствующий этап строительства МКД.

Так, Верховный суд РФ признал правомерными выводы нижестоящих судов, что при оплате арендных платежей из расчёта арендной платы подлежали исключению площади земельных участков, занятых многоквартирными домами, по мере первой регистрации права собственности на помещения в каждом построенном многоквартирном доме, а поскольку арендная плата вносилась арендатором земельного участка без соответствующего уменьшения, руководствуясь ст. 1102 ГК РФ, взыскал с учреждения неосновательное обогащение в сумме 253 148,58 руб. Суд учёл, что земельный участок с кадастровым номером 79:01:0500060:126 предоставлен для строительства пяти многоквартирных домов, равных по площади, в связи с чем определил соответствующую площадь земельного участка равной $\frac{1}{5}$ площади исходного участка для каждого многоквартирного дома².

К аналогичным выводам пришёл и АС Дальневосточного округа³, который указал, что согласно разъяснениям, приведённым в п. 67 Постановления Пленума № 10/22, в том случае, если земельный участок не сформирован и в отношении него не проведён государственный кадастровый учёт, земля под многоквартирным домом находится в собственности соответствующего публично-правового образования. По смыслу п.п. 3 и 4 ст. 16 закона № 189-ФЗ собственник не вправе распоряжаться этой землёй в той части, в которой должен быть сформирован земельный участок под многоквартирным домом. В свою очередь, собственники помещений в многоквартирном доме вправе владеть и пользоваться этим земельным участком в той мере, в какой это необходимо для эксплуатации ими многоквартирного дома, а также объектов, входящих в состав общего имущества в таком доме. Таким образом, при поэтапном строительстве собственник земельного участка утрачивает право на получение арендной платы за ту часть земельного участка, на которой расположены построенные объекты и которая необходима для их эксплуатации, поскольку арендатор утрачивает права пользования указанной частью земельного участка в связи с возникновением права пользования у владельцев помещений. При этом арендатор должен вносить платежи исходя из площади земельного участка, которая может им использоваться и не находится в законном владении собственников помещений жилого дома. Обязанность арендатора по оплате за пользование земельным участком в той части, на которой расположен введённый в эксплуатацию многоквартирный дом, прекращается с момента первой регистрации права собственности на квартиру в таком доме.

Внесение платы при заключении договора о развитии застроенной территории в случае невозможности осуществления строительства

Верховный Суд РФ рассмотрел дело, а рамках которого рассматривался иск к застройщику о передаче в муниципальную собственность благоустроенных жилых помещений площадью, указанной в договоре. Застройщик заявил встречный иск о признании договора недействительным и о возврате уплаченных им при заключении договора денежных средств и сослался на то, что данный договор о развитии застроенной территории, целью которого в силу ст. 46 ГК РФ является осуществление строительства, противоречит требованиям градостроительного зако-

¹ Отдельные решения попадались и ранее: см. Постановление ФАС Московского округа от 22.08.2012 по делу N А40-98448/11-7-835, Постановление АС Московского округа от 29.08.2012 по делу № А40-50637/11-9-426.

² Определение Верховного Суда РФ от 15.11.2018 № 303-ЭС18-18539

³ Постановление АС Дальневосточного округа от 07.05.2019 по делу № А51-28452/2017.

нодательства, так как на территории, в отношении которой принято решение о её развитии, строительство каких-либо капитальных объектов запрещено.

Суды трёх инстанций удовлетворили первоначальные иски требования и отказали в удовлетворении встречных исковых требований.

Суды, отказывая обществу в удовлетворении заявленных им встречных требований о признании спорного договора недействительным и о взыскании уплаченных им по договору денежных средств, исходили из того, что указанная сумма перечислена за право заключить спорный договор, которое было им реализовано, и в силу п. 5 ст. 166 ГК РФ заявление застройщика о недействительности сделки не имеет правового значения, если ссылающееся на недействительность лицо действует недобросовестно, в частности, если его поведение после заключения сделки давало основания другим лицам полагаться на действительность сделки.

Судебная коллегия Верховного Суда Российской Федерации отменила названные судебные акты и направила дело на новое рассмотрение в суд первой инстанции, указав при этом следующее.

В результате исполнения договора о развитии территории достигаются как цели, преследуемые органом местного самоуправления за счёт средств исполнителя (застройщика) по увеличению жилищного фонда, в том числе по сносу аварийных домов, предоставлению благоустроенного жилья гражданам, проживающим в аварийных и подлежащих сносу домах, передаче в муниципальную собственность дополнительного жилья, так и цели, преследуемые застройщиком, по получению земельных участков в границах подлежащей развитию территории для капитального строительства и получению прибыли в результате использования и реализации построенных объектов. В градостроительном законодательстве отсутствуют нормы, из которых бы следовало, что развитие застроенных территорий может осуществляться в целях благоустройства территории без возведения капитальных объектов.

Поскольку по своей правовой природе существенные условия договора о развитии застроенной территории являются взаимными обязательствами органа местного самоуправления и лица, заключившего договор о развитии застроенной территории с органом местного самоуправления (п. 1 ст. 2, п. 1 ст. 307, п. 1 ст. 307.1 ГК РФ), к отношениям сторон подлежат применению также нормы гражданского законодательства.

Ни одна из сторон обязательства, по условиям которого предусмотрено встречное исполнение, не вправе требовать по суду исполнения, не предоставив причитающегося с неё по обязательству другой стороне (п. 3 ст. 328 ГК РФ).

Специальным законодательством об обязательствах, возникающих из договора о развитии застроенной территории, не предусмотрено возложение на застройщика риска невозможности исполнения обязательств муниципального образования, то есть обязанность исполнять договор без встречного предоставления со стороны муниципального образования, что, по сути, превращало бы предоставление застройщика в дарение.

Для применения п. 5 ст. 166 ГК РФ к заявлению застройщика о недействительности договора требует установления недобросовестности застройщика. Однако, поскольку решение о развитии застроенной территории и проведении аукциона принимала администрация, застройщик, полагавшийся на действия органа публичной власти, не может быть признан недобросовестным. К тому же применение п. 5 ст. 166 ГК РФ не может изменить структуру договорных отношений со встречных на безвозмездные с учётом положения ст. 328 ГК РФ¹.

Данная правовая позиция была воспринята судами нижестоящих инстанций².

Дополнительно отметим, что, несмотря на то, что названные правовые выводы были сделаны применительно к правоотношениям сторон, возникшим из договора и развитию застроенной территории³, полагаем, они в равной степени применимы к отношениям из договора о ком-

¹ П. 29 Обзора судебной практики Верховного Суда Российской Федерации № 3 (2020), утв. Президиумом ВС РФ от 25.11.2020.

² Постановление Арбитражного суда Волго-Вятского округа от 22.12.2020 по делу № А43-36660/2019.

³ Глава 5.1 признана утратившей силу Федеральным законом от 30.12.2020 № 494-ФЗ «О внесении изменений в Градостроительный кодекс Российской Федерации и отдельные законодательные акты Российской Федерации в целях обеспечения комплексного развития территорий» (далее – закон № 494-ФЗ).

плексном развитии застроенной территории¹, который пришёл на смену прежнему регулированию отношений по комплексному развитию.

Споры относительно обременительных, но законных условий договоров, заключение которых для публичного образования обязательно

Органы власти субъектов и муниципальных образований в целях обеспечения реализации полномочий по предоставлению земельных участков утверждают формы договоров аренды, купли-продажи и др., называя их типовыми.

Однако зачастую предложенные в таких формах условия могут быть излишне обременительными, невыгодны для частного лица, желающего получить участок, например, в собственность или в аренду, что вызывает споры между частным лицом и публичным субъектом по поводу договорных условий.

Зачастую суды встают на сторону публичных образований, указывая, что сформулированные органами публичного образования условия являются типовыми, следовательно, заключение договора на условиях иных, чем указано в форме, невозможно. Для заключения договоров на иных условиях требуется внесение изменений в соответствующие формы.

Другим правовым аргументом выступает то, что суд не вправе определять хозяйственную целесообразность спорных условий, но может лишь исключить те спорные условия, которые противоречат императивным нормам закона. Разрешение споров по согласованию условий, которые таким нормам не противоречат, но которые невыгодны той или иной стороне, не относится к компетенции суда.

Между тем подобная аргументация судов не соответствует закону.

Во-первых, необходимо иметь в виду, что ни субъект, ни муниципальное образование не могут издавать типовые формы договоров. Типовые формы договоров – это нормативно-правовые акты, которые содержат нормы гражданского права, а согласно п. «о» ст. 71 Конституции РФ, ст. 3 ГК РФ акты, содержащие нормы гражданского права, могут приниматься только на федеральном уровне. Кроме того, в силу п. 4 ст. 426 ГК РФ типовые договоры могут издаваться только в случаях, предусмотренных законом и только федеральным правительством и уполномоченными им федеральными органами исполнительной власти.

Таким образом, подобные «типовые» формы договоров, изданные субъектами и муниципалитетами, следует рассматривать лишь как внутреннее указание соответствующих публичных образований своим органам, т. е. самому себе. Такие формы необязательны для частных лиц – они могут с ними не соглашаться и вступать в переговоры по отдельным условиям.

Во-вторых, если публичное образование, получив протокол разногласий по условиям договора, отклоняет его (а равно не даёт никакого ответа), то частное лицо вправе передать разногласия, возникшие при заключении договора, на рассмотрение суда (абз. 2 п. 2 ст. 445 ГК).

Как неоднократно указывали суды различных инстанций², механизм судебного разрешения преддоговорного спора (абз. 2 п. 2 ст. 445 ГК РФ) состоит в том, что суд оценивает спорные условия не только на предмет их несоответствия императивным нормам закона, но осуществляет их оценку на предмет соблюдения баланса интересов сторон, хотя бы такие условия и соответствовали закону.

При ином подходе следовало бы признать за лицом, обязанным к заключению договора, право свободно злоупотреблять переговорной позицией путём предложения хотя и формально законных, но невыгодных условий. Подобный подход означал бы возможность обхода правил об обязательном заключении договоров.

Таким образом, в случае несогласия частного лица с условиями, которые ему предлагает публичное образование, такое лицо вправе обратиться в компетентный суд, который в ходе

¹ Законом № 494-ФЗ ГрК РФ был дополнен главой 10.

² Определение ВС РФ от 08.08.2016 по делу № 309-ЭС16-7162, № А60-37667/2014; Определение ВС РФ от 05.05.2016 по делу № 305-ЭС15-19695, № А40-214066/2014; Постановление АС Северо-Кавказского округа от 16.08.2016 по делу № А32-11642/2015; Постановление ФАС Поволжского округа от 10.09.2012 по делу № А72-5193/2011; Постановление ФАС Поволжского округа от 26.03.2012 по делу № А12-8549/2011.

рассмотрения преддоговорного спора должен утвердить договор в компромиссной для сторон редакции. Суд должен адаптировать договор таким образом, чтобы его условия отвечали принципу соблюдения баланса интересов, были адекватны, учитывали обычно предъявляемые в обороте требования к лицам, находящимся в схожей хозяйственной ситуации.

Возможности оспаривания Генерального плана

Генеральный план является нормативно-правовым актом, и его оспаривание осуществляется с учётом особенностей, установленных Кодексом об административном судопроизводстве РФ.

С учётом предмета регулирования Генерального плана его оспаривание существенно осложнено двумя обстоятельствами:

- высокая абстрактность норм;
- сложности доказывания наличия заинтересованности в оспаривании нормативного акта.

В абсолютном большинстве случаев представители государственных органов в защиту оспариваемого Генерального плана указывают на то, что Генеральный план не создаёт ограничений, так как функциональное зонирование не создаёт само по себе ограничений, ибо ограничения устанавливаются в ПЗЗ. В качестве второго аргумента всегда приводится довод о том, что с учётом того, что Генеральный план не должен учитывать текущее использование и носит характер планов по развитию, любые возражения против него не могут оцениваться судом, так как это оценка целесообразности принятого государственным органом решения, что выходит за пределы компетенции суда¹.

В таких условиях оспаривание Генерального плана может быть успешным со ссылкой только на общие принципы градостроительного законодательства (ст. 2 ГрК РФ): в том числе принципы обеспечения комплексного и устойчивого развития территории на основе территориального планирования, градостроительного зонирования и планировки территории, обеспечения сбалансированного учёта экологических, экономических, социальных и иных факторов при осуществлении градостроительной деятельности.

В настоящее время существует немногочисленная, но очень характерная практика ВС РФ² по возможности оспаривания Генерального плана в рамках оценки судом баланса частных и публичных интересов, указывая на следующее: «Обладая достаточно широкой дискрецией в сфере градостроительства, органы местного самоуправления при изменении правового регулирования **не могут действовать произвольно и должны, учитывая соответствующие финансово-экономические возможности, соблюдать баланс частных интересов граждан и публичных интересов муниципального образования, конституционные принципы справедливости, равенства, соразмерности**, которые, как указывал в своих решениях Конституционный Суд Российской Федерации, предполагают сохранение разумной стабильности правового регулирования, недопустимость внесения произвольных изменений в действующую систему норм».

Таким образом, для успешного оспаривания Генерального плана необходимо сосредоточиться на нарушении баланса частных и публичных интересов, избегая доводов о нецелесообразности принятых решений.

Помимо этого, если оспариваемые положения Генерального плана нашли своё отражение в ПЗЗ, то одновременно с административным иском по оспариванию Генерального плана необходимо подавать иск об оспаривании ПЗЗ в соответствующей части и приостанавливать его рассмотрение до разрешения спора по Генеральному плану.

¹ П. 28 Пленума Верховного Суда РФ от 25.12.2018 № 50 «О практике рассмотрения судами дел об оспаривании нормативных правовых актов и актов, содержащих разъяснения законодательства и обладающих нормативными свойствами».

² Например, Апелляционное определение Верховного Суда РФ от 06.03.2019 № 78-АПА19-5, Апелляционное определение Верховного Суда РФ № 2-АПА19-13 от 07.11.2019, решение Санкт-Петербургского городского суда от 27.01.2020 по делу № За-31/2020.

ОСОБЕННОСТИ ГРАДОСТРОИТЕЛЬНОЙ ДЕЯТЕЛЬНОСТИ ПРИ РЕАЛИЗАЦИИ КОНЦЕССИОННЫХ СОГЛАШЕНИЙ И ПРОЕКТОВ ГЧП

4.1. КОНЦЕССИОННЫЕ СОГЛАШЕНИЯ И СОГЛАШЕНИЯ О ГЧП: ОСНОВНЫЕ ХАРАКТЕРИСТИКИ

Несмотря на то что государственно-частное партнёрство (далее – ГЧП) сейчас очень популярно и этот институт активно развивается, на практике ГЧП часто путают с иными формами взаимодействия государства и инвестора (т. н. формами государственно-частного взаимодействия)¹. Связано это, прежде всего, с неправильным пониманием того, что такое ГЧП.

На федеральном уровне предусмотрены две формы ГЧП:

- концессионное соглашение согласно закону № 115-ФЗ²
- соглашение о государственно-частном партнёрстве, муниципально-частном партнёрстве (далее – СГЧП) согласно закону № 224-ФЗ³.

Концессионные соглашения и СГЧП – это гражданско-правовые договоры, заключаемые между публично-правовым образованием (РФ, субъектом РФ или муниципальным образованием) и частной стороной⁴ на длительный срок.

Предмет таких соглашений – создание, строительство и (или) реконструкция⁵ частной стороны объекта соглашения (объекта инфраструктуры, например, автомобильной дороги, транспортно-объекта, объекта здравоохранения, образования, спорта, туризма, объекта обращения с твёрдыми коммунальными отходами), получение частной стороной прав на объект, а также

¹ Например, государственные, муниципальные контракты на проектирование и строительство объектов инфраструктуры, контракты жизненного цикла, офсетные контракты, специальные инвестиционные контракты, договоры аренды с инвестиционными обязательствами, создание юридических лиц с публичным участием, комплексное развитие территории, соглашения о защите и поощрении капиталовложений, проч.

² Федеральный закон от 21.07.2005 № 115-ФЗ «О концессионных соглашениях».

³ Федеральный закон от 13.07.2015 № 224-ФЗ «О государственно-частном партнёрстве, муниципально-частном партнёрстве в Российской Федерации и внесении изменений в отдельные законодательные акты Российской Федерации».

⁴ В некоторых случаях в соглашениях, заключаемых между муниципальным образованием и частной стороной, участвует и третья сторона – субъект РФ. Это отдельные концессионные соглашения в отношении объектов теплоснабжения, централизованных систем горячего водоснабжения, холодного водоснабжения и (или) водоотведения, отдельных объектов таких систем, отдельные концессионные соглашения и СГЧП в отношении объектов транспортной инфраструктуры и транспортных средств.

⁵ Круг обязанностей частной стороны на инвестиционной стадии определяется в зависимости от формы ГЧП и особенностей проекта.

эксплуатация и техническое обслуживание стороной/сторонами¹ данного объекта в течение срока, установленного соглашением.

В качестве *объекта соглашения* по общему правилу выступает недвижимое имущество или недвижимое имущество и движимое имущество, технологически связанные между собой и предназначенные для осуществления деятельности, предусмотренной соглашением. Есть одно исключение, когда возможно заключение соглашений в отношении только движимого имущества. Объектами таких соглашений могут быть объекты ИТ – программы для ЭВМ, базы данных, информационные системы (в том числе государственные) и (или) сайты в сети «Интернет» или других сетях, в состав которых входят такие программы для ЭВМ и (или) базы данных, либо совокупность указанных объектов, либо объекты ИТ и технические средства обеспечения функционирования объектов ИТ. Исчерпывающий перечень возможных объектов соглашения определён, соответственно, в ст. 4 закона № 115-ФЗ и ст. 7 закона № 224-ФЗ (подробнее см. раздел 4.3).

Заключение концессионных соглашений и СГЧП по общему правилу осуществляется²:

- путём проведения торгов в форме конкурса (инициатор – РФ, субъект РФ и (или) муниципальное образование в лице уполномоченных органов);
- в рамках процедуры частной инициативы (инициатор – частное лицо). По данным Минэкономразвития России, этот способ заключения соглашения является наиболее распространённым³.

В рамках частной инициативы частная сторона подаёт предложение, включающее в себя среди прочих документов проект соглашения. Указанное предложение после его согласования с публичной стороной размещается на сайте торгов для приёма заявок от иных заинтересованных в проекте лиц соглашение заключается с инициатором без проведения конкурса. В случае поступления заявок от третьих лиц проводится конкурс по общим правилам.

Необходимые для реализации проекта земельные участки передаются частной стороне отдельно, во исполнение заключённых концессионных соглашений, СГЧП. Как правило, речь идёт о договоре аренды, заключаемом без торгов (пп. 23 п. 2 ст. 39.6 ЗК РФ). (Подробнее см. раздел 4.5.)

По общему правилу финансирование соглашений осуществляется частным лицом; инвестиции окупаются за счёт поступлений от использования объекта соглашения – например, оказания

¹ Распределение обязанностей на эксплуатационной стадии определяется в зависимости от формы ГЧП и договорённостей сторон.

² Есть и иные способы заключения соглашений, но на практике они встречаются гораздо реже, чем конкурс и частная инициатива – например, заключение концессионного соглашения с концессионером, определённым решением Правительства РФ (п. 1 ст. 37 закона № 115-ФЗ), примеры – Распоряжение Правительства РФ от 21.05.2022 № 1276-р «О Перечне организаций, определённых концессионерами, с которыми субъектами Российской Федерации могут быть заключены концессионные соглашения без проведения конкурса, на основании которых реализуются инвестиционные проекты по созданию инновационной образовательной среды (кампусов) в соответствии с Постановлением Правительства РФ от 28.07.2021 № 1268», Распоряжение Правительства РФ от 14.05.2021 № 1242-р «Об определении концессионера, с которым могут быть заключены концессионные соглашения без проведения конкурса, на основании которых реализуются проекты, предусматривающие создание в субъектах Российской Федерации дополнительных мест в общеобразовательных организациях в связи с ростом числа обучающихся, вызванным демографическим фактором», Распоряжение Правительства РФ от 29.08.2014 № 1662-р (о заключении концессионного соглашения в отношении объектов, предназначенных для взимания платы, используемых в целях обеспечения функционирования системы взимания платы в счёт возмещения вреда, причиняемого автомобильным дорогам общего пользования федерального значения транспортными средствами, имеющими разрешённую максимальную массу свыше 12 тонн), Распоряжение Правительства РФ от 30.08.2017 № 1859-р (о заключении концессионного соглашения в отношении объекта здравоохранения – Центр микрохирургии глаза в Екатеринбурге), Распоряжение Правительства РФ от 31.05.2018 № 1089-р (о заключении концессионного соглашения в отношении объектов, предназначенных для складирования, хранения и ремонта имущества Вооружённых Сил РФ в Севастополе).

³ Так, в 2021 году из 305 концессионных соглашений 187 были заключены в рамках процедуры частной инициативы. Минэкономразвития России. Результаты мониторинга заключения и реализации заключённых концессионных соглашений, в том числе на предмет соблюдения сторонами концессионного соглашения взятых на себя обязательств по достижению целевых показателей, содержащихся в концессионном соглашении, сроков их реализации, объёма привлекаемых инвестиций и иных существенных условий концессионного соглашения, за 2021 год.

https://www.economy.gov.ru/material/file/d6cca1ea871c4e6952d9de74e3480f0a/rezultaty_monitoringa_zh_2021_115-fz.pdf

медицинской помощи, оказания гостиничных услуг. Однако и законом № 115-ФЗ, и законом № 224-ФЗ предусмотрена возможность финансового участия публичной стороны в расходах частной стороны на инвестиционной и эксплуатационной стадиях реализации проекта и (или) возмещения недополученных доходов частной стороны. Так, судебной практикой подтверждена возможность полного возмещения затрат концессионера на создание объекта соглашения¹, хотя есть и противоположная практика². Такая возможность особенно актуальна для проектов, где частная сторона не получает поступления от использования объекта (например, концессионное соглашение в отношении бесплатной автомобильной дороги, СГЧП, по которому эксплуатацию обеспечивает публичная сторона), либо для проектов, где высока вероятность того, что поступления от эксплуатации не покроют затраты частной стороны и не обеспечат доходность (например, проекты в сфере здравоохранения). Кроме того, в отдельных сферах есть примеры федерального софинансирования концессионных соглашений и СГЧП³.

В отношении капиталоемких проектов существенную часть финансирования, по общей практике, предоставляют кредитные организации. В отличие от обычного финансирования финансирование для концессионных соглашений и СГЧП является проектным, т. е. источником погашения задолженности являются денежные потоки, генерируемые проектом. При этом условия финансирования концессионных соглашений и СГЧП, в том числе процентные ставки, по общему правилу привлекательнее для частной стороны, чем в обычных инвестиционных проектах. Предоставление финансирования на таких условиях возможно при наличии гарантии погашения задолженности кредитной организации, в т. ч. наличия прямого соглашения между публичной стороной, частной стороной и кредитной организацией.

Концессионные соглашения в силу того, что закон № 115-ФЗ был принят в 2005 году, имеют более длительную практику реализации⁴, нежели СГЧП, сложившуюся судебную практику по многим спорным вопросам. Наибольшее количество концессионных проектов осуществляется на муниципальном уровне, а наибольший объём инвестиций вложен в рамках проектов регионального уровня⁵. Только за 2021 год по данным Минэкономразвития России было заключено 305 концессионных соглашений⁶.

Закон № 224-ФЗ вступил в силу с 1 января 2016 года, практика заключения и реализации СГЧП в настоящее время относительно невелика⁷. До появления указанного закона в большин-

¹ Постановление Девятого арбитражного апелляционного суда от 04.09.2017 по делу № А40-23141/17, Постановление Арбитражного суда Западно-Сибирского округа от 19.01.2022 по делу № А75-19248/2020 (Определением ВС РФ от 05.05.2022 № 304-ЭС22-6061 отказано в передаче кассационной жалобы для рассмотрения Судебной коллегией по экономическим спорам ВС РФ).

² Постановление Арбитражного суда Восточно-Сибирского округа от 14.02.2020 по делу № А69-2242/2019.

³ Например, в отношении школ см. Приложение № 27 к Постановлению Правительства РФ от 26.12.2017 № 1642 «Об утверждении государственной программы Российской Федерации «Развитие образования», в отношении университетских кампусов см. Постановление Правительства РФ от 28.07.2021 № 1268 «О реализации проекта по созданию инновационной образовательной среды (кампусов) с применением механизмов государственно-частного партнёрства и концессионных соглашений в рамках федерального проекта «Развитие инфраструктуры для научных исследований и подготовки кадров» национального проекта «Наука и университеты».

⁴ Одними из первых являются концессионное соглашение о финансировании, строительстве и эксплуатации на платной основе «Нового выхода на Московскую кольцевую автомобильную дорогу с федеральной автомобильной дороги М-1 «Беларусь» Москва – Минск» и концессионное соглашение о финансировании, строительстве и эксплуатации на платной основе «Скоростной автомобильной дороги Москва – Санкт-Петербург на участке 15-й км – 58-й км», заключённые в 2009 году.

⁵ АНО «Национальный центр ГЧП». Инвестиции в инфраструктуру и ГЧП. Аналитический обзор. 2022. С. 13. <https://rosinfra.ru/files/analytic/751/document/fbb2161d0d2df33ba48cac22d70b4d3d.pdf>

⁶ Минэкономразвития России. Результаты мониторинга заключения и реализации заключённых концессионных соглашений, в том числе на предмет соблюдения сторонами концессионного соглашения взятых на себя обязательств по достижению целевых показателей, содержащихся в концессионном соглашении, сроков их реализации, объёма привлекаемых инвестиций и иных существенных условий концессионного соглашения, за 2021 год. https://www.economy.gov.ru/material/file/d6cca1ea871c4e6952d9de74e3480f0a/rezultaty_monitoringa_za_2021_115-fz.pdf.pdf

⁷ По данным Минэкономразвития России по состоянию на конец 2021 года заключено 36 СГЧП, из которых 1 соглашение заключено на федеральном уровне, 14 соглашений – на региональном уровне и 21 соглашение – на муниципальном уровне. https://www.economy.gov.ru/material/file/f532ecc91066461b59eeae1da4b93f9/reestr_gchp_31122021.pdf

стве субъектов России и во многих муниципальных образованиях были приняты собственные законы (акты) о ГЧП, регулирующие порядок заключения инвестиционных соглашений¹. Согласно п. 2 ст. 47 закона № 224-ФЗ положения этих региональных и муниципальных актов применяются в отношении только тех соглашений, которые были заключены до вступления в силу закона № 224-ФЗ.

Наиболее известные проекты, реализуемые по региональному законодательству о ГЧП, – это создание и эксплуатация автомобильной дороги «Западный скоростной диаметр»², создание, реконструкция и эксплуатация объектов, входящих в состав имущества аэропорта Пулково³, создание и эксплуатация образовательных объектов в Пушкинском районе Санкт-Петербурга⁴.

В связи с устоявшейся практикой применения концессионные соглашения в настоящее время выступают наиболее предсказуемым инструментом для долгосрочных инвестиций. Тем не менее СГЧП также являются перспективной формой взаимодействия государства и бизнеса в связи с отдельными преимуществами перед концессионными соглашениями – например, по СГЧП объект соглашения по общему правилу находится в собственности частной стороны, в то время как по концессионному соглашению объект поступает в публичную собственность, по СГЧП частная сторона вправе выполнять только техническое обслуживание объекта, передав эксплуатацию публичной стороне, что особенно актуально для образовательных проектов, проектов в отношении объектов здравоохранения.

Таблица 26. ОСНОВНЫЕ РАЗЛИЧИЯ МЕЖДУ КОНЦЕССИОННЫМ СОГЛАШЕНИЕМ И СГЧП

| Параметры сравнения | Концессионное соглашение | СГЧП |
|---------------------------|---|--|
| Стороны соглашения | Публичная сторона – концедент (РФ, субъект РФ, муниципальное образование) Частная сторона – концессионер | Публичная сторона – публичный партнёр (РФ, субъект РФ, муниципальное образование) Частная сторона – частный партнёр |
| Возможные частные стороны | Индивидуальные предприниматели, юридические лица, действующие по договору простого товарищества (договору о совместной деятельности) два или более юридических лица *есть запрет на заключение концессий для иностранных лиц / лиц с иностранным участием в отношении отдельных объектов соглашения – в частности, в отношении объектов тепло-, водоснабжения, водоотведения, объектов ИТ, технических средств обеспечения функционирования объектов ИТ, объектов транспортной инфраструктуры и транспортных средств | Российские юридические лица, за исключением государственных (муниципальных) унитарных предприятий, учреждений, публично-правовых компаний и иных т. н. юридических лиц с публичным участием, предусмотренных п. 2 ст. 5 закона № 224-ФЗ *есть запрет на заключение СГЧП для лиц с иностранным участием в отношении объектов ИТ, технических средств обеспечения функционирования объектов ИТ, объектов транспортной инфраструктуры и транспортных средств |

¹ Например, закон Санкт-Петербурга от 25.12.2006 № 627-100 «Об участии Санкт-Петербурга в государственно-частных партнёрствах», закон Томской области от 17.12.2012 № 234-ОЗ «О государственно-частном партнёрстве в Томской области».

² Постановление Правительства Санкт-Петербурга от 01.02.2011 № 106 «О заключении соглашения о создании и эксплуатации на основе государственно-частного партнёрства автомобильной дороги «Западный скоростной диаметр».

³ Постановление Правительства Санкт-Петербурга от 16.04.2008 № 393 «О заключении соглашения о создании, реконструкции и эксплуатации на основе государственно-частного партнёрства объектов, входящих в состав имущества аэропорта Пулково».

⁴ Постановление Правительства Санкт-Петербурга от 01.02.2011 № 108 «О заключении соглашения о создании и эксплуатации на основе государственно-частного партнёрства зданий, предназначенных для размещения образовательных учреждений на территории Пушкинского района Санкт-Петербурга, и договора аренды земельных участков».

| Параметры сравнения | Концессионное соглашение | СГЧП |
|--|---|---|
| Основные обязанности частной стороны на инвестиционной стадии | Создание и (или) реконструкция объекта соглашения *отдельное регулирование предусмотрено для объектов ИТ, технических средств обеспечения функционирования объектов ИТ | Строительство и (или) реконструкция объекта соглашения * отдельное регулирование предусмотрено для объектов ИТ, технических средств обеспечения функционирования объектов ИТ |
| Основные обязанности частной стороны на эксплуатационной стадии | Эксплуатация и техническое обслуживание Эксплуатация (функциональная эксплуатация) – производство товаров, выполнение работ, оказание услуг с использованием объекта соглашения Техническое обслуживание – поддержание объекта в надлежащем состоянии, выполнение необходимых ремонтов | Эксплуатация и (или) техническое обслуживание Частный партнёр вправе осуществлять только техническое обслуживание; в таком случае публичный партнёр обеспечивает эксплуатацию |
| Права на объект соглашения в течение срока действия соглашения | Публичная собственность Концессионеру передаются права владения и пользования объектом для эксплуатации * при заключении концессии в отношении объектов ИТ у концедента может не возникнуть исключительное право в отношении отдельных результатов интеллектуальной деятельности в составе объекта соглашения | Частная собственность В отношении объекта устанавливается ограничение права собственности частного партнёра |
| Права на объект соглашения после окончания действия соглашения | Публичная собственность *есть преимущественное право на выкуп (подробнее см. раздел 4.3) | Частная собственность *возможны исключения (подробнее см. раздел 4.3) |
| Примеры объектов, которые могут быть вовлечены только в концессию или только в СГЧП | Объекты тепло-, водоснабжения, водоотведения | Имущественные комплексы для производства промышленной продукции, осуществления иной деятельности в сфере промышленности, подводные и подземные технические сооружения, переходы, линии связи и коммуникации, объекты охотничьей инфраструктуры |
| Наличие процедуры оценки эффективности и определения сравнительного преимущества проекта для принятия решения о реализации проекта | Отсутствует При этом публичная сторона при инициировании конкурса вправе самостоятельно оценить эффективность проекта; обязательное федеральное регулирование отсутствует | СГЧП может быть реализовано только в случае подтверждения: (1) эффективности проекта (финансовой эффективности и наличия необходимого социально-экономического эффекта); (2) сравнительного преимущества проекта перед государственным (муниципальным) контрактом |
| Стадии конкурса | (1) Предварительный отбор – проводится на основании требований, предъявляемых к заявителям (в том числе требований к их квалификации, профессиональным, деловым качествам) | (1) Предварительный отбор – проводится на основании требований, предъявляемых к профессиональным, деловым качествам представивших заявки лиц (необязательный этап) |

| Параметры сравнения | Концессионное соглашение | СГЧП |
|--|--|--|
| | (2) Рассмотрение и оценка конкурсных предложений – проводится на основании критериев, исчерпывающий перечень которых установлен в ст.ст. 24, 47 закона № 115-ФЗ (например, срок создания и (или) реконструкции объекта, технико-экономические показатели объекта, размер принимаемых концедентом расходов) | (2) Рассмотрение и оценка конкурсных предложений – проводится на основании технических, финансово-экономических, юридических критериев |
| Формы финансового участия публичной стороны | (1) Бюджетные инвестиции в объекты государственной (муниципальной) собственности (п. 5 ст. 79 Бюджетного кодекса РФ) (2) Субсидии (п. 6 ст. 78 Бюджетного кодекса РФ) | Субсидии (п. 6 ст. 78 Бюджетного кодекса РФ) |
| Плата от частной стороны публичной стороне по соглашению | Концессионная плата по общему правилу обязательна (есть исключения). На практике часто является формальной (например, предусматривается в размере 1 рубля в течение всего срока действия соглашения) | Плата частного партнёра необязательна |
| Изменение существенных условий соглашения | Возможно, по закрытому перечню оснований требует согласования антимонопольного органа ⁽¹⁾ | Возможно, ограничения в законе № 224-ФЗ не предусмотрены |

(1) До 1 января 2024 года допускается изменение существенных условий концессионного соглашения (за исключением концессионных соглашений в отношении отдельных объектов), заключённого до 1 марта 2022 года, по соглашению сторон без согласования с антимонопольным органом, если при исполнении такого соглашения изменились обстоятельства, из которых стороны исходили при заключении соглашения.

Ключевыми характеристиками концессионных соглашений и СГЧП являются следующие аспекты:

- соглашения охватывают и инвестиционную, и эксплуатационную стадии проекта;
- долгосрочный характер соглашений – традиционно соглашения заключаются на несколько десятилетий;
- возможность заключения соглашений без проведения торгов на условиях, предложенных частной стороной и согласованных публичной стороной (в рамках процедуры частной инициативы);
- возможность разделить отдельные риски, которые традиционно лежат на частной стороне, с публичной стороной – например, риск невыдачи разрешений, согласований государственными органами, риск негативного изменения законодательства, риск неполучения выручки;
- заключённое соглашение, включающее финансовые обязательства государства, порождает возникновение расходных обязательств – это одна из гарантий того, что средства будут выделены из бюджета¹;
- по общей практике концессионером / частным партнёром является проектная компания – организация, созданная исключительно для реализации концессионного соглашения, СГЧП, либо (реже встречаемый вариант) ранее существовавшая организация, однако

¹ Дополнительно объём бюджетного финансирования закладывается также в решение о предоставлении бюджетных инвестиций, в долгосрочные государственные, муниципальные программы.

освобождённая от любой иной деятельности, помимо деятельности по концессионному соглашению, СГЧП. Такой подход позволяет минимизировать риски нарушения частной стороной концессионных соглашений, СГЧП из-за иной деятельности частной стороны, не связанной с проектом;

- достаточно длительная процедура предварительной проработки документов, необходимых для реализации проектов, юридического, финансового и технического характера.

4.2. ПОНЯТИЕ И СОДЕРЖАНИЕ СТРОИТЕЛЬСТВА И РЕКОНСТРУКЦИИ В ЗАКОНАХ № 115-ФЗ И № 224-ФЗ

Ранее мы отмечали, что по концессионному соглашению и СГЧП частная сторона осуществляет создание, строительство и (или) реконструкцию недвижимого имущества. Следует обратить внимание, что состав данных работ по специальному законодательству имеет ряд отличий от общепринятых в градостроительном законодательстве понятий.

Так, согласно п. 1 ст. 3 закона № 115-ФЗ концессионер обязан создать или реконструировать объект соглашения. Термин «создание» в данном законе не раскрывается. ГрК РФ использует понятие «строительство», под которым также понимается *создание* зданий, строений, сооружений (в том числе на месте сносимых объектов капитального строительства). В свою очередь, ГК РФ говорит о том, что право собственности на вещь может возникнуть в результате её создания (п. 1 ст. 218 ГК РФ). Таким образом, термин «создание» шире понятия, используемого в градостроительном законодательстве, и позволяет включать не только работы в отношении недвижимого имущества, но и иных объектов. Например, согласно ст. 4 закона № 115-ФЗ концессионное соглашение может быть заключено в отношении морских и речных судов, т. е. имущества, которое не относится к объектам капитального строительства. Использование гражданско-правового термина позволяет избежать противоречий при применении различных НПА.

Понятие реконструкции по законодательству о концессиях также отличается от градостроительного термина. Согласно п. 3 ст. 3 закона № 115-ФЗ к реконструкции объекта соглашения относятся:

- 1) *мероприятия по его переустройству* на основе внедрения новых технологий, механизации и автоматизации производства, модернизации и замены морально устаревшего и физически изношенного оборудования новым более производительным оборудованием;
- 2) *мероприятия по изменению технологического или функционального назначения* объекта концессионного соглашения или его отдельных частей;
- 3) *иные мероприятия по улучшению характеристик и эксплуатационных свойств* объекта концессионного соглашения.

Так как ГрК РФ к реконструкции относит только изменение параметров объекта капитального строительства, его частей, замену (восстановление) несущих строительных конструкций, очевидно, что перечень мероприятий по закону № 115-ФЗ вновь шире понятия, используемого в градостроительном законодательстве, поскольку он не ограничен исключительно крупными строительными работами. Цели переустройства, изменения назначения или характеристик имущества могут достигаться и без изменения параметров объекта. Кроме того, перечень работ в законе № 115-ФЗ носит открытый характер, что формально позволяет отнести к предмету концессионного соглашения практически любые действия по улучшению характеристик и эксплуатационных свойств имущества, в том числе не охватываемые ГрК РФ, в частности, оснащение объекта имуществом (к примеру, медицинским оборудованием). Вместе с тем концессия – это долгосрочное капиталоемкое соглашение, в рамках которого частная сторона получает права владения и пользования объектом, поэтому сведение объёма работ, например, к покраске стен

в предоставляемом государством помещении может привести к оспариванию концессионного соглашения как не соответствующего законодательству. Таким образом, перечень обязательств частной стороны по концессионному соглашению должен определяться с учётом конкретных параметров проекта, но в любом случае включать в себя определённые строительные работы и (или) технологические мероприятия.

В этой связи сторонам концессионного соглашения следует обратить особое внимание на формулирование предмета соглашения, которое подразумевает выполнение работ по реконструкции, поскольку попытки подвести обычные ремонтные работы, направленные на приведение объекта в рабочее состояние, под реконструкцию по концессионному соглашению несут в себе риск признания такого соглашения судом недействительным¹ или незаключённым².

Отметим, что, даже несмотря на широкий перечень возможных работ по соглашению, существуют вопросы по включению в предмет концессии определённых действий. Например, в соответствии с законом № 73-ФЗ предусматривается реставрация объектов культурного наследия³, которая не предполагает изменения назначения, улучшения свойств объекта или внедрения новых технологий, то есть формально не входит в понятие реконструкции по закону № 115-ФЗ. Вместе с тем такой вид работ в отношении объектов культурного наследия, как приспособление для современного использования⁴, подпадает под определение реконструкции, предусмотренное в законе № 115-ФЗ (в части, например, улучшения характеристик и эксплуатационных свойств объекта). Отметим, что и с учётом текущей редакции закона № 115-ФЗ концессии в отношении объектов культурного наследия реализуются на практике⁵.

Закон № 224-ФЗ указывает на необходимость выполнения работ по строительству и (или) реконструкции объекта соглашения (пп. 1 п. 2 ст. 6). Данные понятия используются в соответствии с ГК РФ, поскольку законом не предусмотрено иное. Вместе с тем в качестве возможных объектов СГЧП названы морские, речные и воздушные суда, т. е. имущество, к которому градостроительное законодательство неприменимо. Практика применения закона № 224-ФЗ ещё не сложилась окончательно, поэтому подходы судов к работам в отношении объекта соглашения не сформировались.

В настоящий момент предприняты попытки внести в закон № 224-ФЗ понятие реконструкции, аналогичное тому, что содержится в законе № 115-ФЗ⁶. Представляется, что подобное из-

¹ Например, Постановление АС Волго-Вятского округа от 07.02.2019 по делу № А17-1285/2018.

² Определение Верховного Суда РФ от 28.11.2019 № 310-ЭС19-21419 по делу № А62-8040/2017.

³ Под реставрацией понимаются научно-исследовательские, изыскательские, проектные и производственные работы, проводимые в целях выявления и сохранности историко-культурной ценности объекта культурного наследия (ст. 43 закона № 73-ФЗ).

⁴ Под приспособлением объекта культурного наследия для современного использования понимаются научно-исследовательские, проектные и производственные работы, проводимые в целях создания условий для современного использования объекта культурного наследия, включая реставрацию представляющих собой историко-культурную ценность элементов объекта культурного наследия (ст. 44 закона № 73-ФЗ).

⁵ Особняк В.И. Турчаниновой – объект культурного наследия регионального значения (Постановление Правительства Санкт-Петербурга от 09.10.2017 № 855 «О заключении концессионного соглашения о реконструкции и эксплуатации объекта для организации отдыха граждан и туризма, расположенного по адресу: Санкт-Петербург, Средний пр. В.О., д. 40, литера А»); здание каретного сарая и ткацкого корпуса усадьбы Полотняный Завод (Гончаровых), XVIII в. в пос. Полотняный Завод Дзержинского района Калужской области (Приказ Министерства экономического развития Калужской области от 17.07.2012 № 549-п); объект историко-культурного значения – административное здание, назначение: нежилое, общая площадь 143,3 кв. м, год постройки: 1917, литера А, этажность 1, расположенное по адресу: Республика Бурятия, г. Улан-Удэ, ул. Линховоина, д. 8 (Распоряжение Администрации г. Улан-Удэ от 09.06.2015 № 834-р); создание санаторно-курортного комплекса, в том числе проведение ремонтно-реставрационных работ объекта культурного наследия регионального значения «Санаторий «Кисловодск», 1934 г., (литера А), с приспособлением для современного использования по адресу: Ставропольский край, г. Кисловодск, ул. Коминтерна, 15 / ул. Володарского, 10 (Распоряжение Правительства Ставропольского края от 21.10.2019 № 446-рп); создание гостинично-досугового комплекса в Зеленогорске, в состав объекта вошли объекты культурного наследия «Дом купца Елисеева» и «Дача Кинга» (Постановление Правительства Санкт-Петербурга от 22.12.2020 № 1151).

⁶ Проект Федерального закона № 83061-8 «О внесении изменений в отдельные законодательные акты Российской Федерации» (в части совершенствования механизмов государственно-частного партнёрства для реализации долгосрочных инфраструктурных проектов и повышения их инвестиционной привлекательности для частных инвесторов). Источник опубликования: sozd.duma.gov.ru

менение не снимет все вопросы относительно состава работ, входящих в понятие реконструкции по СГЧП, но позволит применять по аналогии подходы судов, сложившиеся относительно реконструкции по концессионным соглашениям. Также отметим, что по проектам в отношении объектов ИТ, технических средств обеспечения функционирования объектов ИТ и в законе № 115-ФЗ, и в законе № 224-ФЗ установлены специальные положения относительно обязательств частной стороны на инвестиционной стадии; эти положения учитывают специфику таких объектов. Так, в законе № 224-ФЗ отдельно раскрывается, что под созданием технических средств обеспечения функционирования объектов ИТ следует понимать мероприятия по разработке новых и (или) модернизации существующих технических средств. При этом под модернизацией существующих технических средств обеспечения функционирования объектов ИТ понимаются достройка, приобретение и монтаж оборудования, замена комплектующих оборудования, реконструкция и иные виды работ, которые приводят к улучшению (повышению) показателей функционирования объекта соглашения, его технического уровня и (или) появлению у него новых или улучшенных характеристик и эксплуатационных свойств¹.

4.3. ПОНЯТИЕ ОБЪЕКТА СОГЛАШЕНИЯ В ЗАКОНАХ № 115-ФЗ И № 224-ФЗ

В концессионном законодательстве и законодательстве о ГЧП понятие «объект капитального строительства» в буквальном смысле отсутствует, в то же время в рамках указанного регулирования используется понятие «объект соглашения», которое частично корреспондирует понятию объекта капитального строительства, содержащемуся в ГК РФ.

В соответствии со ст.ст. 3, 4 закона № 115-ФЗ, ст.ст. 7, 12 закона № 224-ФЗ объектом соглашения является недвижимое или движимое и недвижимое имущество, технологически связанное между собой и предназначенное для осуществления деятельности, предусмотренной соглашением. Как отмечалось в разделе 4.1, с 29 июня 2018 года стало возможно заключение соглашений в отношении только движимого имущества – объектов ИТ либо объектов ИТ и технических средств функционирования объектов ИТ.

Объектами соглашения могут выступать, например, следующие объекты:

- социальной инфраструктуры (объекты здравоохранения, в том числе для санаторно-курортного лечения, объекты социального обслуживания, объекты образования, культуры, спорта, объекты, используемые для организации отдыха граждан и туризма, иные объекты социально-культурного назначения. С 1 января 2021 года перечень объектов СГЧП дополнен объектами специализированных организаций для оказания помощи лицам, находящимся в состоянии алкогольного, наркотического или иного токсического опьянения, а с 15.06.2022 – объектами, предназначенными для размещения приютов для животных);
- транспортной инфраструктуры (автомобильные дороги, мосты, аэродромы, объекты транспортной инфраструктуры и технологически связанные с ними транспортные средства, обеспечивающие деятельность, связанную с перевозками пассажиров транспортом общего пользования, за исключением метрополитена, объекты железнодорожного транспорта, объекты трубопроводного транспорта и т. д.);
- коммунальной инфраструктуры (объекты, на которых осуществляются обработка, утилизация, обезвреживание, размещение твёрдых коммунальных отходов, объекты энергоснабжения, объекты, предназначенные для освещения территорий городских и сельских поселений, объекты, предназначенные для благоустройства территорий, и т. д.).

¹ П. 3 ст. 33.1 закона 224-ФЗ.

Перечень объектов соглашений является исчерпывающим, и заключение соглашения в отношении объекта, не указанного в перечне, не допускается¹.

Объекты соглашений обладают следующими общими признаками:

- должны находиться в сфере публичного интереса и контроля;
- с использованием объекта должна осуществляться дальнейшая деятельность концессионера, частного партнёра, предусмотренная условиями соглашения.

По общему правилу на момент заключения соглашения объект, подлежащий реконструкции, должен находиться в собственности публичного субъекта, а на момент передачи частной стороне – быть свободным от прав третьих лиц². Применительно к СГЧП не допускается передача частному партнёру объекта соглашения (входящего в его состав имущества), которое на момент заключения соглашения принадлежит государственному или муниципальному унитарному предприятию на праве хозяйственного ведения либо государственному или муниципальному бюджетному учреждению на праве оперативного управления³. Отметим, что применительно к концессиям данное ограничение сформулировано более гибко. При заключении концессионного соглашения в отношении ряда объектов⁴ бюджетное учреждение при определённых условиях может выступать на стороне концедента и осуществлять отдельные его полномочия⁵.

Объект концессионного соглашения после реализации мероприятий по его созданию и (или) реконструкции является собственностью концедента⁶. Концессионер получает права владения и пользования объектом соглашения, которые (в отношении недвижимости) подлежат государственной регистрации⁷. При этом концессионер имеет преимущественное право на выкуп этого объекта по цене, равной рыночной стоимости объекта, в случае включения объекта в документ планирования приватизации и при условии добросовестного исполнения концессионного соглашения (приватизация возможна по окончании срока действия концессионного соглашения). При этом нужно учитывать, что если в отношении соответствующей категории объектов действуют ограничения на приватизацию, то концессионер не сможет выкупить такой объект (например, по общему правилу, запрещена приватизация спортивных сооружений, находящихся в государственной собственности⁸).

Объект, построенный/реконструированный по СГЧП, напротив, является собственностью частного партнёра в течение срока действия соглашения и остаётся в его собственности после прекращения соглашения. Исключением выступают следующие случаи:

- объём бюджетного финансирования на создание объекта и рыночная стоимость передаваемого имущества (прав на имущество) превышает объём финансирования частным партнёром;

¹ Постановление АС Уральского округа от 22.04.2016 по делу № А71-7057/2015.

² Отдельные исключения из данного правила установлены и законом № 115-ФЗ, и законом № 224-ФЗ (например, права отдельных третьих лиц должны отсутствовать уже на дату заключения соглашения).

³ П. 5 ст. 7 закона № 224-ФЗ.

⁴ Автомобильные дороги; объекты по производству, передаче и распределению электрической энергии; объекты теплоснабжения, централизованные системы горячего водоснабжения, холодного водоснабжения и (или) водоотведения; объекты, на которых осуществляются обработка, накопление, утилизация, обезвреживание, размещение твёрдых коммунальных отходов; объекты, предназначенные для освещения территорий городских и сельских поселений, объекты, предназначенные для благоустройства территорий; объекты социального обслуживания граждан; объекты газоснабжения; объекты здравоохранения, в том числе объекты, предназначенные для санаторно-курортного лечения (применительно к федеральным государственным бюджетным учреждениям).

⁵ П.п. 1.2, 1.5 ст. 5, чп. 5 ст. 8 закона № 115-ФЗ.

⁶ Могут быть исключения в отношении объектов ИТ.

⁷ В отношении объектов ИТ предоставляются права использования объектов ИТ.

⁸ П. 7 ст. 37 Федерального закона от 04.12.2007 № 329-ФЗ «О физической культуре и спорте в Российской Федерации».

- расторжение соглашения по решению суда в связи с существенным нарушением условий договора частным партнёром;
- иное согласовано сторонами.

В указанных случаях право собственности на объект СГЧП возникает у частного лица, но в дальнейшем подлежит передаче публичной стороне.

При условии, что эти действия не приведут к недопущению, ограничению или устранению конкуренции, возможно заключение соглашения в отношении нескольких объектов одновременно, за отдельными исключениями. К примеру, в 2017 году было заключено концессионное соглашение в отношении двух физкультурно-оздоровительных комплексов в Нижегородской области¹, в 2019 году было заключено СГЧП в отношении семи поликлиник в Новосибирске², в 2020 году – концессионное соглашение в отношении единого объекта образования, состоящего из четырёх объектов³, а в 2022 году – концессионное соглашение в отношении пяти поликлиник на Сахалине⁴.

Также допускается передача публичной стороной частной не только объекта соглашения, но и иного имущества. Такое иное имущество должно образовывать единое целое с объектом соглашения и (или) быть предназначено для использования в целях создания условий осуществления частной стороной деятельности по соглашению. Несоблюдение указанного условия является нарушением законодательства о конкуренции⁵ и может привести к признанию концессионного соглашения недействительным полностью или в части⁶. Кроме того, в силу позиции ФАС России, выраженной в отношении объектов ЖКХ⁷, в составе иного имущества, по общему правилу, не могут передаваться объекты, которые по смыслу закона № 115-ФЗ могут быть переданы в составе объекта концессионного соглашения.

По общему правилу объект соглашения не может быть предоставлен в залог. Данное ограничение не распространяется на случаи, когда объект СГЧП используется в качестве способа обеспечения исполнения обязательств перед финансирующим лицом при наличии прямого соглашения. При этом преимущественное право покупки в случае обращения взыскания на объект имеет публичный партнёр, а также действуют ограничения по обращению взыскания на предмет залога.

Условия об объекте соглашения имеют ряд особенностей, которые необходимо учитывать при структурировании проекта и подготовке соглашения:

- По концессионному соглашению не допускается изменение целевого назначения реконструируемого объекта концессионного соглашения (п. 5 ст. 3 закона № 115-ФЗ). При этом отсутствует однозначная позиция в отношении того, что понимается под целевым назначением объекта. Потенциально возможно выявить несколько способов определения целевого назначения: из данных о назначении здания, сооружения, содержащихся в ЕГРН; исходя из последнего фактического назначения объекта; исходя из вида разрешённого использования земельного участка. На данный момент наиболее распространённым подхо-

¹ Концессионное соглашение о строительстве, оснащении оборудованием и эксплуатации физкультурно-оздоровительных комплексов на территориях Тоншаевского и Воскресенского муниципальных районов Нижегородской области (Распоряжение Правительства Нижегородской области от 03.07.2017 № 1035-р).

² СГЧП о создании и эксплуатации объектов для оказания первичной медико-санитарной помощи в городе Новосибирске (Постановление Правительства Новосибирской области от 26.07.2017 № 292-п).

³ Концессионное соглашение о финансировании, проектировании, строительстве, реконструкции и эксплуатации единого образовательного комплекса вместимостью 4550 мест, расположенного в г. Нижнем Новгороде и городском округе город Бор Нижегородской области (распоряжение Правительства Нижегородской области от 20.12.2019 № 1356-р).

⁴ Концессионное соглашение в отношении создания и эксплуатации объектов здравоохранения на территории Сахалинской области (Постановление Правительства Сахалинской области от 02.09.2022 № 398).

⁵ Постановление Восемнадцатого арбитражного апелляционного суда от 16.03.2015 по делу № А76-20685/2014.

⁶ Решение Арбитражного суда Республики Алтай от 29.05.2020 по делу № А02-2338/2019.

⁷ П. 2 Письма ФАС России от 22.11.2017 № ВК/81314/17.

дом является определение целевого назначения через назначение, содержащееся в ЕГРН. Так, здания по назначению подразделяются на нежилые, многоквартирные дома, жилые дома, садовые дома, гаражи¹. В отдельных судебных решениях факт смены целевого назначения объекта устанавливается судом, но не анализируется². На практике эта норма может создавать риски в реализации проектов, связанных с реконструкцией объекта соглашения (например, реконструкция неиспользуемой школы в объект здравоохранения).

- Условие об описании объекта соглашения, включая его технико-экономические показатели (далее – ТЭПы), является существенным условием соглашения.

Состав ТЭПов законом не урегулирован, в связи с чем к ТЭПам объекта соглашения могут быть отнесены различные характеристики объекта в зависимости от его специфики и отраслевой принадлежности. Однако описание технико-экономических показателей объекта соглашения должно быть полным, позволяющим определить объём работ, необходимых для создания объекта соглашения, и сформировать заявку на участие в конкурсе³. При этом определённые ориентиры для формирования ТЭПов содержатся в утверждённых примерных концессионных соглашениях⁴. Так, ФАС России со ссылкой на примерное соглашение в сфере теплоснабжения, водоснабжения, водоотведения указывает, что к сведениям об объекте концессионного соглашения отнесены в том числе сведения о технико-экономических показателях, техническом состоянии, сроке службы, начальной, остаточной и восстановительной стоимости передаваемого объекта соглашения. Указанные характеристики объектов теплоснабжения, водоснабжения, водоотведения, входящих в состав объекта концессионного соглашения, являются описанием объекта концессионного соглашения и относятся к существенным условиям такого концессионного соглашения⁵.

Поскольку по смыслу закона № 115-ФЗ объектом соглашения является как созданное/реконструированное имущество, так и те объекты, которые передаются концессионеру для реконструкции, можно сделать вывод, что технико-экономические показатели должны устанавливаться также в отношении объектов, входящих в состав объекта концессионного соглашения и подлежащих реконструкции. К технико-экономическим показателям таких объектов, могут быть отнесены сведения о сроке эксплуатации, износе, балансовой стоимости, о проведённых мероприятиях по ремонту.

4.4. ОСОБЕННОСТИ РАСПРЕДЕЛЕНИЯ ФУНКЦИЙ, ПРЕДУСМОТРЕННЫХ В ГРК РФ, В ЗАКОНАХ № 115-ФЗ И № 224-ФЗ

Ключевыми участниками отношений по строительству, реконструкции объектов капитально-строительства согласно ГрК РФ являются застройщики и технические заказчики.

¹ Пп. 9 п. 5 ст. 8 закона № 218-ФЗ.

² Решение Арбитражного суда Свердловской области от 17.09.2015 по делу № А60-20236/2015.

³ Постановление Восемнадцатого арбитражного апелляционного суда от 10.10.2017 по делу № А76-31705/2016.

⁴ Например, Постановлением Правительства РФ от 05.12.2006 № 748 утверждено примерное концессионное соглашение в отношении систем коммунальной инфраструктуры и иных объектов коммунального хозяйства, в том числе объектов водо-, тепло-, газо- и энергоснабжения, водоотведения, очистки сточных вод, объектов, на которых осуществляются обработка, утилизация, обезвреживание и размещение твёрдых коммунальных отходов, объектов, предназначенных для освещения территорий городских и сельских поселений, объектов, предназначенных для благоустройства территорий, а также объектов социального обслуживания граждан.

⁵ Письмо ФАС России от 06.10.2020 № ВК/86374/20 «Разъяснение по вопросу предоставления антимонопольным органом согласия на внесение изменений в концессионное соглашение, объектом которого являются объекты теплоснабжения, водоснабжения, водоотведения».

Требования к застройщикам определены в п. 16 ст. 1 ГрК РФ¹.

В соответствии с п. 1 ст. 3 закона № 115-ФЗ и п. 1 ст. 12 закона № 224-ФЗ концессионер и частный партнёр осуществляют соответственно создание и (или) реконструкцию и строительство и (или) реконструкцию объекта соглашения.

И концессионеру, и частному партнёру предоставляются земельные участки, необходимые для реализации соглашений, на том или ином праве – по общему правилу по договору аренды (ст. 11 закона № 115-ФЗ, ст. 33 закона № 224-ФЗ). Как отмечалось ранее в настоящем справочнике, застройщик вправе осуществлять свою деятельность и при наличии договора аренды земельного участка.

Исходя из вышеуказанного, концессионер и частный партнёр соответствуют требованиям, предъявляемым ГрК РФ к застройщику, и вправе выступать в качестве застройщика при реализации своих обязанностей, предусмотренных, соответственно, концессионным соглашением и СГЧП.

Согласно пп. 2 п. 1 ст. 8 закона № 115-ФЗ и п. 6 ст. 5 закона № 224-ФЗ концессионер и частный партнёр вправе исполнять соглашение с привлечением третьих лиц. Следовательно, концессионер и частный партнёр, выступающие в качестве застройщика, вправе привлечь технического заказчика, который от их имени будет заключать необходимые для исполнения соглашения договоры (о выполнении инженерных изысканий, о подготовке проектной документации, о строительстве, реконструкции и т. д.).

При привлечении третьих лиц необходимо иметь в виду следующее. В законе № 115-ФЗ не установлены ограничения по привлекаемым концессионером третьим лицам. Однако согласно закону № 224-ФЗ частный партнёр не вправе привлекать государственные (муниципальные) унитарные предприятия, учреждения, публично-правовые компании и иные так называемые юридические лица с публичным участием, предусмотренные п. 2 ст. 5 закона № 224-ФЗ. При этом, несмотря на то что в качестве частного партнёра не может выступать иностранное юридическое лицо, ограничения на привлечение иностранных организаций в качестве третьих лиц по общему правилу отсутствуют².

Дополнительно по закону № 224-ФЗ предусмотрена следующая особенность. Для возможности подачи предложения о реализации проекта в рамках процедуры частной инициативы инициатор должен обладать всеми необходимыми разрешениями, в том числе членством в СРО. Как было указано выше, инициатор может являться застройщиком. Застройщик для самостоятельного выполнения инженерных изысканий, проектирования, строительства и реконструкции должен обладать членством в соответствующей СРО³. Кроме того, членство в СРО требуется при заключении застройщиком договоров на выполнение указанных работ⁴. При этом чаще всего инициатором является специальная проектная компания, созданная исключительно для реализации проекта, незадолго до подачи предложения о реализации проекта. Соответственно, такой инициатор не обладает членством в СРО. Однако в случае привлечения застройщиком технического заказчика застройщик может не обладать членством в СРО. Соответственно, для возможности подачи предложения о реализации проекта рекомендуется в таком предложении указать, что инициатор планирует привлечение технического заказчика, приложить соглашение о намерениях между инициатором и техническим заказчиком, по которому выполнение функций технического заказчика возлагается на технического заказчика, а также приложить подтверждение членства в СРО указанного технического заказчика.

¹ Застройщик – физическое или юридическое лицо, обеспечивающее на принадлежащем ему земельном участке или, в отдельных случаях, на земельном участке иного правообладателя строительство, реконструкцию, капитальный ремонт, снос объектов капитального строительства, а также выполнение инженерных изысканий, подготовку проектной документации для их строительства, реконструкции, капитального ремонта.

² Указанное ограничение предусмотрено в законе № 224-ФЗ для СГЧП в отношении объектов ИТ, технических средств обеспечения функционирования объектов ИТ.

³ П. 3 ст. 47, п. 5 ст. 48 и п. 3.1 ст. 52 ГрК РФ.

⁴ П. 22 ст. 1 ГрК РФ.

4.5. ОСОБЕННОСТИ ПРЕДОСТАВЛЕНИЯ ЗЕМЕЛЬНОГО УЧАСТКА ДЛЯ РЕАЛИЗАЦИИ ПРОЕКТА В РАМКАХ ЗАКОНОВ № 115-ФЗ И № 224-ФЗ

Реализация концессионных соглашений и СГЧП, как и любое строительство или реконструкция объекта капитального строительства, предполагает наличие определённых прав концессионера и частного партнёра на земельный участок, а также установление в отношении участка определённого правового режима.

Заметим, что наличие таких прав необходимо отнюдь не в каждом соглашении, а лишь в тех, в которых предоставление земельного участка требуется для непосредственного осуществления деятельности в рамках соглашения и исполнения принятых стороной на себя обязательств (пп. 5 п. 1 ст. 10 закона № 115-ФЗ). Так, при отсутствии потребности концессионера или частного партнёра в правах на земельный участок для осуществления деятельности, предусмотренной соглашением, оно может не содержать условие о предоставлении земельного участка, а договор аренды может не заключаться¹ (например, это может быть актуально при заключении соглашений в отношении помещений, а также при осуществлении деятельности, предусматривающей использование земельного участка без предоставления (ст. 39.33 ЗК РФ)).

В соответствии с п. 1 ст. 11 закона № 115-ФЗ, ст. 33 закона № 224-ФЗ, п. 23 ст. 39.6 ЗК РФ земельный участок, на котором располагается объект соглашения и (или) который необходим для осуществления деятельности, предоставляется концессионеру или частному партнёру в аренду без проведения торгов. Срок договора аренды не может превышать срок действия соглашения². При этом в соответствии с положениями ЗК РФ договор аренды земельного участка, находящегося в государственной или муниципальной собственности, заключается на срок действия концессионного соглашения, СГЧП в случае предоставления земельного участка лицу, с которым заключены указанные соглашения³. Дополнительно отметим, что в рамках концессионного соглашения земельный участок может быть предоставлен концессионеру также на праве субаренды, на праве ограниченного пользования (сервитуте) или на иных правах.

В рамках закона № 224-ФЗ земельный участок должен находиться в собственности публично-го партнёра и на момент его передачи частному партнёру быть свободным от прав третьих лиц. Частный партнёр по СГЧП может получить земельный участок только в аренду.

Концессионное законодательство, в отличие от законодательства о ГЧП, не содержит требований о наличии права собственности концедента на участок и об отсутствии прав третьих лиц на него. Соответственно, допустимо толкование, согласно которому земельный участок может находиться в собственности иных публично-правовых образований или третьих лиц, при этом ответственность за обеспечение предоставления земельного участка должна лежать на концеденте. Отметим, что в случае, если земельный участок не образован или не находится в собственности концедента, нельзя будет понудить его в судебном порядке передать этот участок концессионеру⁴. При этом в отношении земельного участка на момент его предоставления концессионеру в любом случае не должно быть ограниченных вещных прав третьих лиц, в противном случае в предоставлении участка концессионеру будет отказано на основании п. 2 ст. 39.16 ЗК РФ.

Отдельно стоит рассмотреть вопрос предоставления земельного участка в случае, если для создания объекта соглашения предварительно требуется снести находящиеся на таком земельном участке объекты капитального строительства. Поскольку по концессионному соглашению

¹ Постановление АС Дальневосточного округа от 10.07.2017 по делу № А04-10310/2016.

² П. 1 ст. 11 закона № 115-ФЗ.

³ П. 8 ст. 39.8 ЗК РФ.

⁴ Постановление АС Волго-Вятского округа от 01.07.2019 по делу № А39-2690/2018.

концессионеру могут быть предоставлены объекты исключительно для целей реконструкции, предоставить земельный участок с находящимися на нём и подлежащими сносу ОКС будет невозможно в силу п.п. 4, 5 ст. 39.16 ЗК РФ. В таком случае снос ОКС может быть осуществлён концедентом в рамках исполнения обязательств по подготовке территории до предоставления земельного участка концессионеру.

Ни концессионер, ни частный партнёр не вправе передавать свои права по договору аренды (субаренды) земельного участка другим лицам и сдавать земельный участок в субаренду, если иное не предусмотрено договором аренды земельного участка и соглашением.

Прекращение соглашения является основанием для прекращения заключённого договора аренды земельного участка в рамках закона № 224-ФЗ, а также прекращения договора аренды, иных прав в отношении земельного участка, предоставленного концессионеру.

В силу принципа единства судьбы земельного участка и прочно связанного с ним имущества частный партнёр – собственник объекта по СГЧП (в отличие от концессионера, обладающего только правами владения и пользования объектом соглашения) получает возможность приобрести в собственность земельный участок, на котором расположен данный объект. Однако претендовать на получение земли можно только после истечения срока действия соглашения (п. 6 ст. 33 закона № 224-ФЗ). Приобретение участка осуществляется в порядке, установленном ст. 39.20 ЗК РФ, и по цене, не превышающей его кадастровой стоимости (п. 3 ст. 39.4 ЗК РФ).

4.6. ПРАКТИКА РЕАЛИЗАЦИИ КОНЦЕССИОННЫХ СОГЛАШЕНИЙ И СГЧП

Как было отмечено выше, концессионные соглашения и СГЧП активно используются в гражданском обороте. Наибольшую известность приобрели крупные транспортные проекты (ЗСД и аэропорт Пулково по закону Санкт-Петербурга о ГЧП; концессионные проекты – 12-тонники¹, ЦКАД в Московской области², скоростная автомобильная дорога Москва – Санкт-Петербург³, автомобильная дорога «Обход Хабаровска»⁴, обход г. Тольятти с мостовым переходом через р. Волгу⁵).

Наиболее популярные сферы для ГЧП проектов следующие⁶:

- ЖКХ (в том числе объекты по обращению с твёрдыми коммунальными отходами (ТКО));
- социальная сфера (здравоохранение, образование, культура, туризм, др.);
- транспортная сфера (автомобильные дороги, авиационная инфраструктура, др.).

¹ Концессионное соглашение в отношении объектов, предназначенных для взимания платы, используемых в целях обеспечения функционирования системы взимания платы в счёт возмещения вреда, причиняемого автомобильным дорогам общего пользования федерального значения транспортными средствами, имеющими разрешённую максимальную массу свыше 12 тонн (Распоряжение Правительства РФ от 29.08.2014 № 1662-р).

² Концессионное соглашение о финансировании, строительстве и эксплуатации на платной основе Центральной кольцевой автомобильной дороги Московской области. Пусковой комплекс (этап строительства) № 3 (Распоряжение Правительства РФ от 22.05.2014 № 874-р).

³ Концессионное соглашение в отношении автомобильной дороги «Скоростная автомобильная дорога Москва – Санкт-Петербург на участках км 543 – км 646 и км 646 – км 684» (Распоряжение Правительства РФ от 14.05.2013 № 775-р).

⁴ Концессионное соглашение в отношении объекта капитального строительства «Автомобильная дорога «Обход г. Хабаровска км 13 – км 42» (Распоряжение Правительства Хабаровского края от 19.12.2015 № 971-рп).

⁵ Концессионное соглашение о создании (строительстве) и эксплуатации автомобильной дороги «Строительство обхода г. Тольятти с мостовым переходом через р. Волгу в составе международного транспортного маршрута «Европа – Западный Китай» (Распоряжение Правительства Самарской области от 15.10.2019 № 938-р).

⁶ Росинфра. Основные тренды и статистика рынка ГЧП по итогам 2021 года. Аналитический обзор. С. 3. <https://pppcenter.ru/upload/iblock/5b4/5b4d97fb08864dd525b2923a2b14b415.pdf>

Большое количество концессий реализуется в сфере ЖКХ (главным образом, на уровне местного самоуправления, однако с 01.01.2017 в муниципальных проектах в обязательном порядке в отдельных случаях предусматривается участие субъекта РФ¹). Данное обстоятельство связано с давно начавшейся реформой, направленной на передачу имущества неэффективных ГУПов и МУПов частным сторонам². Встречаются и экзотические объекты соглашений, например баня³, морг⁴ или кладбище⁵.

Кроме того, с 2021 года наметилась тенденция к увеличению числа проектов в социальной сфере, в том числе в связи с принятием программ федерального софинансирования расходов субъектов РФ на реализацию ГЧП проектов в отношении школ⁶, университетских кампусов⁷, спортивных объектов⁸, объектов социального обслуживания⁹. Указанные программы предполагают предоставление из федерального бюджета бюджетам субъектов РФ субсидий или иных межбюджетных трансфертов на софинансирование расходных обязательств субъектов РФ, возникающих при реализации концессионных соглашений или концессионных соглашений и СГЧП, направленных на создание указанных объектов социальной инфраструктуры.

Перспективным направлением развития ГЧП является использование данной модели при создании транспортной, инженерной и социальной инфраструктуры в рамках КРТ.

Как было отмечено выше, в настоящее время инвестор, как правило, строит объект за свой счёт и затем безвозмездно передаёт государству. Однако применяются и иные механизмы создания инфраструктуры. Например, в Ленинградской области используется модель выкупа образовательных объектов в обмен на уплату налога на прибыль (налог уплачивается инвестором в бюджет области, которая предоставляет субсидии муниципалитету на выкуп объекта образования)¹⁰. В Самарской области получила распространение модель «Билдинг-сад», согласно которой застройщики включают в проект многоквартирного дома помещение на первом этаже под детский сад. В дальнейшем эти помещения выкупаются либо сдаются в аренду¹¹.

В договоре о КРТ может быть предусмотрена обязанность исполнительного органа государственной власти или органа местного самоуправления за свой счёт обеспечить строительство

¹ Закон № 115-ФЗ в редакции Федерального закона от 03.07.2016 № 275-ФЗ «О внесении изменений в Федеральный закон «О концессионных соглашениях».

² Приказ Минэкономразвития России № 373/пр, Минстроя России № 428 от 07.07.2014 «Об утверждении методических рекомендаций по установлению рекомендуемых показателей эффективности управления государственными и муниципальными предприятиями, осуществляющими деятельность в сфере жилищно-коммунального хозяйства, и рекомендуемых критериев оценки эффективности управления государственными и муниципальными предприятиями, осуществляющими деятельность в сфере жилищно-коммунального хозяйства».

³ Постановление Семнадцатого арбитражного апелляционного суда от 25.12.2017 по делу № А50-28186/2017, Постановление АС Северо-Западного округа от 18.02.2014 по делу № А21-2392/2013.

⁴ Постановление Двадцатого арбитражного апелляционного суда от 27.09.2017 по делу № А23-931/2017, Постановление Тринадцатого арбитражного апелляционного суда от 27.05.2013 по делу № А56-62120/2012.

⁵ Постановление Одиннадцатого арбитражного апелляционного суда от 01.12.2017 по делу № А55-14825/2017.

⁶ Постановление Правительства РФ от 22.02.2021 № 247 «О внесении изменений в приложение № 27 к государственной программе Российской Федерации «Развитие образования».

⁷ Постановление Правительства РФ от 28.07.2021 № 1268 «О реализации проекта по созданию инновационной образовательной среды (кампусов) с применением механизмов государственно-частного партнёрства и концессионных соглашений в рамках федерального проекта «Развитие инфраструктуры для научных исследований и подготовки кадров» национального проекта «Наука и университеты».

⁸ Постановление Правительства РФ от 24.12.2021 № 2440 «О внесении изменений в государственную программу Российской Федерации «Развитие физической культуры и спорта».

⁹ Постановление Правительства РФ от 04.12.2021 № 2200 «О внесении изменений в государственную программу Российской Федерации «Социальная поддержка граждан» и об осуществлении государственной корпорацией развития «ВЭБ.РФ» функций агента Правительства Российской Федерации по вопросам реализации региональных проектов по созданию (реконструкции) объектов социального обслуживания с применением механизмов государственно-частного партнёрства и концессионных соглашений в рамках федерального проекта «Старшее поколение» национального проекта «Демография».

¹⁰ Постановление Правительства Ленинградской области от 14.11.2013 № 398 «О государственной программе Ленинградской области «Современное образование Ленинградской области».

¹¹ <http://nko.economy.gov.ru/Files/NewsDocuments/c465b6c2-6cd1-4c7a-bbc0-231dde80ed37.pdf>, <https://asi.ru/projects/8261>

и (или) реконструкцию транспортной, инженерной и социальной инфраструктуры¹. Публичный субъект для исполнения этой обязанности может провести конкурс на право заключения концессионного соглашения, СГЧП или воспользоваться частной инициативой, при этом частная инициатива может быть подготовлена инвестором, осуществляющим комплексное развитие. Для инвесторов более предпочтительной представляется модель СГЧП, по которой на эксплуатационной стадии инвестор выполняет только техническое обслуживание объекта соглашения, а эксплуатация (например, образовательная деятельность, медицинская деятельность) остаётся за публичной стороной.

При этом не рекомендуется предусматривать в договоре о КРТ условие о том, что частная сторона берёт на себя обязанность по созданию инфраструктуры. Процедура частной инициативы не гарантирует, что с инициатором будет заключено соглашение, – сложности могут возникнуть как при согласовании частной инициативы с публичной стороной, так и при появлении третьих лиц, заинтересованных в проекте, при наличии которых должен проводиться конкурс на право заключения соглашения, на котором инициатор не получает никакие преимущества.

Ключевой положительный аспект модели концессионных соглашений, СГЧП в рамках КРТ для публичной стороны, по сравнению с закупкой или выкупом, состоит в том, что можно оформить более длительную, чем на 3 года, рассрочку платежей (подробнее об этом см. ниже).

Концессионные соглашения и СГЧП обладают следующими основными преимуществами:

1. Снижение нагрузки на бюджет

Концессионные соглашения и СГЧП являются долгосрочными договорами, они могут предусматривать публичные финансовые обязательства на срок, превышающий действие трёхлетних лимитов бюджетных обязательств (в отличие от государственных и муниципальных контрактов, которые по общему правилу заключаются на срок до 3 лет). Соответственно, условиями соглашения можно предусмотреть длительную рассрочку выплат со стороны государства в случае, если такие выплаты предусмотрены в соглашении. Более того, размер платежа можно связать с определёнными показателями качества объекта соглашения и его эксплуатации. Например, если снег с дороги в зимний период убирается плохо или нет освещения, объём платежей будет снижен.

2. Сокращение сроков строительства без снижения качества объекта

Условиями соглашения может быть предусмотрено, что выплаты из бюджета будут производиться только после ввода объекта недвижимости в эксплуатацию. Более того, 100%-я выплата расходов до ввода в эксплуатацию влечёт риски перекалфикации соглашения в государственный (муниципальный) контракт. Соответственно, у частной стороны появляется заинтересованность в скорейшем окончании строительства. При этом, поскольку параметры качества объекта влияют на размер платежей, а оператором объекта, ответственным за его обслуживание, является сама частная сторона, она не будет сокращать сроки строительства в ущерб характеристикам имущества.

3. Дополнительные источники дохода для частной стороны

Можно предоставить частной стороне право извлекать дополнительный доход от объекта (платная медицинская помощь наряду с медицинской помощью по обязательному медицинскому страхованию, платные образовательные услуги, создание объектов дорожного сервиса, продажа полезных вторичных ресурсов, образованных в результате деятельности по обработке ТКО и проч.), обеспечивая финансирование недополученной прибыли.

¹ П. 7 ст. 68 ГрК РФ.

4. Распределение рисков

Баланс интересов сторон является одним из признаков ГЧП. Публичный субъект может принимать на себя, в частности, следующие риски: получения отказа государственных органов в предоставлении разрешений и согласований, обнаружения при строительстве на земельном участке археологических объектов и коммуникаций, риск негативного для проекта изменения законодательства и др.

5. Возмещение расходов частной стороны при досрочном прекращении соглашения

С учётом того, что объект соглашения остаётся в собственности публичной стороны после прекращения соглашения (по концессионному соглашению всегда, по СГЧП – в отдельных случаях), то инвестору в случае досрочного прекращения соглашения, даже если оно произошло по его вине, компенсируются расходы, понесённые на инвестиционной стадии реализации, если иное не предусмотрено в соглашении.

6. Наличие механизма частной инициативы, при котором заключение соглашения возможно без торгов

В рамках указанного механизма инвестор может самостоятельно разработать проект соглашения с включением в него положений, обеспечивающих его интересы (при этом такое соглашение должно быть в последующем согласовано с публичной стороной), а также имеет возможность заключить такое соглашение без торгов, если не появятся иные заинтересованные в проекте лица (подробнее см. раздел 4.1).

7. Возможность проектного финансирования по льготной ставке

В целях поддержки проектов в отдельных отраслях, помимо субсидий бюджетам субъектов РФ, используется механизм субсидирования банков и иных организаций в целях предоставления ими заёмных средств на реализацию проекта по льготной процентной ставке. В частности, возможность льготного финансирования предусмотрена для проектов в области обращения с ТКО¹, проектов в сфере спорта², социального обслуживания³, проектов по созданию гостиниц и туристических кластеров⁴.

¹ Постановление Правительства РФ от 20.12.2019 № 1727 «Об утверждении Правил предоставления из федерального бюджета субсидии в виде имущественного взноса Российской Федерации в публично-правовую компанию по формированию комплексной системы обращения с твёрдыми коммунальными отходами «Российский экологический оператор».

² Постановление Правительства РФ от 26.02.2022 № 252 «Об утверждении Правил предоставления субсидий из федерального бюджета российским кредитным организациям и государственной корпорации развития «ВЭБ.РФ» на возмещение недополученных доходов по выданным кредитам на реализацию инвестиционных проектов в сфере физической культуры и спорта и о признании утратившим силу Постановления Правительства Российской Федерации от 25 декабря 2019 г. № 1836».

³ Постановление Правительства РФ от 31.12.2020 № 2390 «Об утверждении Правил предоставления субсидий из федерального бюджета российским кредитным организациям на возмещение недополученных доходов по выданным кредитам на реализацию инвестиционных проектов в сфере социального обслуживания населения и признании утратившими силу отдельных положений некоторых актов Правительства Российской Федерации».

⁴ Постановление Правительства РФ от 09.02.2021 № 141 «Об утверждении Правил предоставления субсидий из федерального бюджета российским кредитным организациям и государственной корпорации развития «ВЭБ.РФ» на возмещение недополученных ими доходов по кредитам, выданным по льготной ставке инвесторам для реализации инвестиционных проектов, необходимых для устойчивого развития внутреннего и въездного туризма, создания и развития туристских кластеров, способствующих развитию внутреннего и въездного туризма, и о внесении изменения в Положение о Правительственной комиссии по развитию туризма в Российской Федерации».

МЕТОДИКА ГРАДОСТРОИТЕЛЬНОГО АНАЛИЗА УЧАСТКОВ

МЕТОДИКА ГРАДОСТРОИТЕЛЬНОГО АНАЛИЗА УЧАСТКОВ ДЛЯ ДЕВЕЛОПМЕНТА

Проведение градостроительного анализа территории является краеугольным камнем в вопросе целесообразности приобретения участка/объекта недвижимости для целей девелопмента.

В настоящем разделе мы не будем останавливаться на вопросах проверки титула, вопросах структурирования сделок по приобретению участков/объектов недвижимости для целей девелопмента – это всё обязательные элементы сделки, но они находятся за пределами анализируемых вопросов.

Под градостроительным анализом участка понимается исследование установленных ограничений градостроительной деятельности на участке и оценка возможностей его девелопмента. Результатом градостроительного анализа является выявление юридических ограничений застройки участка, влияющих в итоге на саму возможность девелопмента участка и его экономическую целесообразность.

Ранее мы достаточно подробно проанализировали существующее градостроительное регулирование и в том числе наиболее распространённые ограничения, а теперь предложим алгоритм применения этих знаний.

Источники получения сведений для анализа

Как правило, наиболее распространённым и удобным источником получения сведений об участке, оцениваемом для целей возможного девелопмента, является текущий правообладатель, так как именно у него имеется наибольший объём информации об объекте.

Основным недостатком получения документов от текущего правообладателя является риск неполноты/недостоверности предоставляемых документов. Из нашего опыта можно назвать ситуацию, когда по результатам анализа документации выявилось, что вид разрешённого использования участка был изменён на основании недостоверной справки «выписки из ПЗЗ», где была указана ложная информация об отнесении участка к соответствующей зоне. В другом случае при наличии разработанного ППТиПМ при выдаче градостроительного плана уполномоченный орган произвольно заполнил сведения об участке данными, противоречащими не только ППТиПМ, но и ПЗЗ. В таких условиях проверка достоверности предоставленных сведений через независимые источники информации является важным элементом градостроительного анализа.

С 01.03.2023¹ к сложностям проверки статуса объекта добавились ограничения предоставления сведений из ЕГРН в отношении физических лиц².

Существует достаточно большое количество открытых источников официальной информации, которыми можно и нужно пользоваться.

А. Общероссийские информационные ресурсы:

1. *Справочная информация Росреестра по объектам недвижимости в режиме online* (<https://lk.rosreestr.ru/eservices/real-estate-objects-online>)

В детализированной форме по каждому объекту недвижимости для просмотра доступна общая информация по выбранному объекту недвижимости – это условный кадастровый номер, этаж, площадь, юридический адрес, наличие зарегистрированных прав и ограничений, разрешённое использование, назначение, кадастровая стоимость и т. д.

Из рекомендаций следует отметить, что при просмотре сведений по объекту нужно не забывать открывать встроенные вкладки, позволяющие увидеть сведения о последних государственных регистрациях и текущих ограничениях.

2. *Публичная кадастровая карта Росреестра* (<https://pkk.rosreestr.ru>)

Содержит такие сведения, как:

- «информация» – статус, адрес, площадь и кадастровая стоимость земельного участка;
- «использование» – категория земли, разрешённое использование;
- «расположение» – сведения о расположении на карте и наличии границ на местности, наличии пересечения границ и т. п.

С учётом требований закона № 218-ФЗ в Публичную кадастровую карту должны войти (но пока технически это не произошло) и сведения о территориальном зонировании, красных линиях, границах поселений и т. п.

3. *Федеральная государственная информационная система территориального планирования* (<https://fgistp.economy.gov.ru>)

Удобная поисковая система, позволяющая быстро находить документы территориального планирования и функционального зонирования на территории всех субъектов РФ. В её составе содержатся документы разного уровня (муниципальные, региональные, федеральные).

Из недостатков следует отметить, что не все документы, размещённые в системе, имеют актуальные редакции, поэтому нужно уделять особенно пристальное внимание актуальности «связанных документов».

4. *Официальные сайты муниципальных образований* – на них подлежат обязательной публикации ПЗЗ и Генпланы. К сожалению, если публикация и осуществляется, то зачастую размещается немасштабируемый файл в крайне низком разрешении и без возможности прямого соотношения с картой.

В связи с этим в большинстве муниципальных образований определение зоны для конкретного участка на основании такого рода сведений представляется крайне затруднительным. При этом какого-либо режима поиска сведений по каким-либо реквизитам также, как правило, не предусмотрено. Тем не менее с определённой долей допущения эта информация может дать возможность получить сведения о зонировании.

¹ Федеральный закон от 14.07.2022 № 266-ФЗ «О внесении изменений в Федеральный закон «О персональных данных».

² Особенности получения выписок из ЕГРН в связи с «закрытием» персональных данных Росреестра раскрыты в Письме Росреестра от 03.03.2023 № 06-00307/23@.

5. Реестр санитарно-эпидемиологических заключений на проектную документацию (<http://fp.crc.ru/doc/?type=max>)

Данный реестр содержит сведения об установленных санитарно-защитных зонах. К сожалению, поиск по данной базе крайне неудобен (он идёт через адрес источника СЗЗ, который почти всегда расположен в другом месте, чем исследуемый участок, и зачастую по другому адресу), в связи с чем не всегда получается найти полную информацию. Целесообразно осуществлять поиск всех санитарно-защитных зон по наименованиям улиц во всём квартале, где расположен исследуемый участок, и это увеличивает полноту результатов. Во всех случаях такой поиск должен верифицироваться направлением официального запроса в Роспотребнадзор о СЗЗ в отношении исследуемого участка.

6. Сведения по установленным СЗЗ аэропортов и приаэродромным зонам

Следует помнить, что в зависимости от ведомственной подчинённости различные органы отвечают за учёт и установление приаэродромных зон и СЗЗ аэропортов:

- Росавиация отвечает за гражданские аэропорты – сведения можно получить здесь: <https://favt.gov.ru/deyatelnost-ajeroporty-i-ajerodromy-priaerodromnie-territorii>
- Минобороны РФ отвечает за военные аэропорты – сведения можно получить здесь: <http://mil.ru/airfields.htm>

Б. Специализированные источники градостроительной информации для отдельных регионов:

1. Санкт-Петербург:

1.1. Региональная геоинформационная система Санкт-Петербурга – РГИС (<http://rgis.spb.ru>)

В РГИС включаются:

- сведения об административно-территориальном устройстве Санкт-Петербурга, а также избирательных округах, границах территорий судебных участков мировых судей Санкт-Петербурга
- классификаторы и кодификаторы адресов Санкт-Петербурга
- объектно-адресная система Санкт-Петербурга
- сведения о водных объектах на территории Санкт-Петербурга
- сведения об объектах землеустройства, земельных участках, в том числе обременениях земельного участка, ограничениях его использования
- сведения о зонах с особыми условиями использования, в том числе охранных зонах (водоохранннх зонах водных объектов, охранных зонах инженерных коммуникаций, охранных зонах памятников природы и т. д.)
- материалы градостроительного планирования и градостроительного зонирования, в том числе Генерального плана Санкт-Петербурга, Правил землепользования и застройки, проектов планировки и проектов межевания
- сведения об объектах недвижимости, в том числе зданиях, сооружениях, линейных объектах, помещениях, расположенных на территории Санкт-Петербурга
- сведения о территориях объектов культурного наследия (памятниках истории и культуры) народов Российской Федерации, в том числе вновь выявленных объектах культурного наследия
- тематические карты
- сведения о зелёных насаждениях общего пользования
- материалы лесоустройства
- картографические материалы
- иные сведения, определяемые Комитетом имущественных отношений

1.2. Единая система строительного комплекса – ЕССК (<http://essk.gov.spb.ru/cabinet/public/map>)

Данный ресурс содержит как аналитическую, так и операционную составляющую, так как создавался как электронный портал для взаимодействия девелопера и государственных органов по получению государственных услуг в сфере строительства.

2. Москва:

2.1. Информационная система обеспечения градостроительной деятельности города Москвы – ИАИС ОГД (<https://gisogd.mos.ru/home>)

Система включает в себя следующие разделы:

- документы территориального планирования Российской Федерации в части, касающейся города Москвы
- документы территориального планирования города Москвы – Генеральный план города Москвы
- документы градостроительного зонирования – Правила землепользования и застройки Москвы
- документация по планировке территорий (проекты планировки территорий, межевание)
- изученность природных и техногенных условий
- изъятие земельных участков и резервирование земель для государственных или муниципальных нужд
- застроенные и подлежащие застройке земельные участки (где есть разработанные ГПЗУ)
- геодезические и картографические материалы (картографический фон, функциональное зонирование, строительное зонирование, ландшафтное зонирование)
- сведения о выданных ГПЗУ и согласованных архитектурно-градостроительных решениях (АГР)
- иные материалы и документы (охранные зоны, зоны строгого регулирования, зоны регулирования застройки, территории памятников)

2.2. Информационно-аналитическая система управления градостроительной деятельностью (<https://stroj.mos.ru/construction>)

Сервис позволяет получить онлайн-доступ к оперативной информации органов власти по объектам строительства, электронным копиям документов, сведениям о ходе подготовки документов, сведениям государственного строительного надзора и другой информации. В соответствии с Регламентом предоставления информации для получения доступа необходимо заполнить заявку на подключение.

2.3. Портал открытых данных г. Москвы (<https://data.mos.ru>)

Набор разнообразной информации, включающей в себя сведения о градостроительной деятельности (например, сведения о согласованных решениях архитектурно-градостроительного облика ОКС и т. п.).

3. Информационные системы градостроительной деятельности регионов (ИСОГД)

В конце 2017 года Минстроем РФ завершена разработка типовой системы ИСОГД, которая является доступной для использования для государственных органов.

Как результат во многих регионах на основе типовой ИСОГД появились работоспособные источники градостроительной информации. Однако в большинстве регионов сведения ИСОГД не могут быть получены пользователем напрямую путём прямого доступа к системе, а предоставление информации осуществляется в форме государственной услуги по выдаче информации из ИСОГД, что существенно подрывает эффективность таких баз данных и доступность информации. Тем не менее в некоторых регионах такие ИСОГД делают доступными (например, в Тюмени <http://isogd.72to.ru>).

Алгоритм проведения градостроительного анализа участка для целей девелопмента

1. Определение цели приобретения участка

Большинство градостроительных ограничений связано с конкретным целевым использованием участка (например, количество парковочных мест определяется видом размещаемого объекта). В связи с этим применимость конкретных ограничений определяется только после формирования цели/целей девелопмента участка. В ситуации, когда необходимо выбрать наиболее эффективное использование участка, альтернативных целей может быть несколько, но во всех случаях они должны быть сформулированы до начала анализа.

2. Анализ сведений кадастрового паспорта участка и объектов недвижимости

С учётом того, что кадастровый паспорт (для земельных участков выдаётся в форме выписки из ЕГРН) относится к общедоступным сведениям, которые могут быть получены любым лицом за короткие сроки, кадастровый паспорт является очень полезным источником информации.

Необходимо отметить, что при заказе выписки из ЕГРН принципиальным является заказ всех листов выписки, на что требуется специальное указание в заявлении на получение (в ином случае предоставляется только короткая выписка, где нет существенного объёма информации).

В случае нахождения на участке объектов недвижимости необходимо также получить актуальные выписки из ЕГРН в отношении данных объектов недвижимости и сравнить сведения в них со сведениями о земельном участке.

В выписках из ЕГРН присутствует следующая имеющая существенное значение информация:

- *кадастровый номер участка* (а также ранее существовавшие кадастровые номера, если объект преобразовывался);
- *точный адрес* – получение всей последующей документации необходимо осуществлять именно в отношении данного адреса и кадастрового номера, так как они являются индивидуализирующими признаками участка;
- *площадь* – необходимо отметить, что для участков, не прошедших надлежащую процедуру межевания, допускается указание площади с отклонениями (например, 18 250 кв.м +/- 50 кв.м). Такое указание площади не делает участок «несуществующим», однако означает, что подлежат дополнительной оценке риски корректировки площади и границ участка при вынесении участка на местность;
- *категория земли и вид разрешённого использования* – подробнее об анализе этих параметров скажем позднее;
- *наличие внесённых в ЕГРН обременений и ограничений в использовании участка и указание их расположения* – следует помнить, что, к сожалению, перечень зарегистрированных обременений не является исчерпывающим в отношении участка, так как ряд ограничений в настоящее время не регистрируется (например, СЗЗ);
- *координаты поворотных точек*, свидетельствующие о вынесении участка на местность и позволяющие с помощью кадастрового инженера установить фактическое размещение участка, – отметим, что проблема несоответствия визуальных границ территории (например, наличие забора) и юридически закреплённых границ по-прежнему актуальна, хотя чаще всего встречается в зонах бывшей промышленной застройки либо бывших сельскохозяйственных земель. Отсутствие сведений о поворотных точках свидетельствует либо о том, что была получена неполная выписка из ЕГРН, либо о необходимости уточнения границ участка;
- *данные о временном/постоянном характере сведений кадастра* – в силу требований закона № 218-ФЗ после проведения кадастрового учёта объекта с изменившимися характеристиками сведения о таком учёте носят временный характер до момента государственной регистрации прав на такой объект, но не более пяти лет. Если права в этот период времени не зарегистрированы, то сведения считаются погашенными;

- сведения о кадастровой стоимости участка – имеют значение в ряде случаев для построения экономической модели проекта девелопером;
- сведения о правообладателе.

3. Оценка соответствия категории и вида разрешённого вида использования участка поставленным целям

Градостроительное законодательство различает существующую категорию и ВРИ участка и допустимые параметры.

В отношении категории земель наибольшее значение имеет закон РФ от 21.12.2004 № 172-ФЗ «О переводе земель или земельных участков из одной категории в другую», так как непосредственно градостроительное законодательство регулирует частный случай включения земель в состав населённых пунктов. Если существующая категория не соответствует поставленной цели, то следует оценить, какие действия необходимо/возможно предпринять для её изменения и их экономическую целесообразность.

В отношении видов разрешённого использования не является определяющим для девелопмента участка существующий ВРИ, так как его развитие возможно только в рамках допустимых ВРИ, установленных соответствующим градостроительным регламентом. Таким образом, необходимо обратиться к установленным допустимым ВРИ в градостроительном регламенте и выявить наличие соответствующего цели ВРИ в составе допустимых, а также учесть, является ли он основным, условно-разрешённым либо вообще вспомогательным.

Отсутствие необходимого ВРИ в основных допустимых ВРИ для участка существенно снижает его привлекательность для девелопмента и требует корректировки целей либо оценки его на соответствие альтернативным целям.

4. Выявление наличия утверждённой градостроительной документации в отношении участка и проверка её соответствия друг другу

Документально подготовленный для застройки участок, к сожалению, крайне редко встречающееся явление на рынке. В связи с этим не существует «стандартного» набора документации, выработанного рынком, и в обороте присутствуют объекты с совершенно разным уровнем готовности к их застройке, что, впрочем, сказывается на цене этих объектов. Экономика заставляет девелоперов анализировать разные по степени готовности участки.

Как уже указывалось ранее, необходимо проанализировать применительно к участку наличие и непротиворечивость требований следующих документов (при их наличии):

- Генеральный план;
- Правила землепользования и застройки;
- ППТиПМ;
- Градостроительный план.

К сожалению, практика знает ситуации, когда ПЗЗ противоречат Генплану, ППТиПМ противоречит ПЗЗ, градплан вообще не соответствует каким-либо из вышеперечисленных документов. Более того, подлежит проверке процедура принятия каждого из вышеназванных документов, а также полномочия принявших органов, так как судебная практика возлагает эти риски также на девелопера, т.е. при отмене любого из этих актов понесённые затраты девелоперу никто не компенсирует.

В ситуации с историческими поселениями либо существованием в относительной близости любых объектов, могущих претендовать на статус вновь выявленных объектов культурного наследия, обязательно надо исследовать и существование ограничений в специальном законодательстве об охране культурного наследия. С учётом того, что градостроительная документация постоянно совершенствуется, здесь же важно дать оценку влияния планируемых изменений в Генеральный план или ПЗЗ применительно к участку, так как, как правило, при внесении та-

кого рода изменений законодатель не предусматривает сохранения действия ранее выданных документов.

Дополнительно с 01.03.2019 следует уделять особое внимание исследованию вопросов наличия участка на территории объекта всемирного наследия ЮНЕСКО либо рядом с таким объектом и оценивать необходимость подготовки отчёта о влиянии планируемого строительства на сохранность объекта всемирного наследия в ЮНЕСКО.

5. Выявление и анализ применимых в отношении участка ограничений и обременений, влияющих на возможность достижения цели

В разделе 1.4 настоящего пособия достаточно подробно проанализированы последствия наличия тех или иных зон ограничений либо обременений участка. Как мы и указывали ранее, эти зоны не обязательно отражаются в сведениях ГКН, поэтому требуются дополнительные усилия по их выявлению.

В качестве практического совета могут быть даны следующие рекомендации:

- получить актуализированную схему размещения подземных сооружений и коммуникаций на объекте (так называемый лавсан) – она позволит установить фактическое наличие каких-либо сетей и инфраструктуры на участке для последующего выяснения её статуса;
- обратиться в Роспотребнадзор за получением сведений об утверждённых СЗЗ в отношении участка (также рекомендуется визуально осмотреть территорию за границами участка на предмет расположения очевидных производственных/складских объектов, предполагающих существование СЗЗ, и в запросе конкретизировать «в том числе» эти объекты);
- проанализировать базу арбитражных споров (<http://kad.arbitr.ru>) на предмет споров по обременениям либо привлечению к административной ответственности.

По результатам выявления соответствующих зон ограничений в использовании участков необходимо оценить их влияние на достижение поставленной цели, оценить экономические последствия для планируемого проекта и рассмотреть варианты снятия данного обременения. Например, при выявлении СЗЗ, распространяющегося на весь участок или его часть, возможны смена цели с жилья на нежилые апартаменты либо обсуждение с владельцем объекта, порождающего СЗЗ, условий разработки проекта уменьшения СЗЗ.

6. Определение предельных параметров разрешённого строительства и возможности отклонения от них

С учётом того, что существующий порядок получения разрешения на отклонение от предельных параметров разрешённого строительства носит характер субъективной оценки уполномоченного органа, экономическая модель проекта должна строиться из расчёта невозможности получения такого разрешения. Все проекты, где экономика становится выгодна только в случае отклонения от предельных параметров, с нашей точки зрения, не должны начинаться. Отклонение от предельных параметров разрешённого строительства в экономике проекта должно играть элемент «сверхприбыли», в связи с чем этот риск не должен влиять на базовый вариант девелопмента территории.

В разделе 1.3.3 были подробно проанализированы предельные параметры разрешённого строительства. На основе этого необходимо в соответствующих градостроительных регламентах выявить значения этих параметров для оценки возможности достижения поставленных целей.

Необходимо отметить, что целый ряд параметров не отнесён градостроительным законодательством непосредственно к предельным параметрам разрешённого строительства, но подлежит обязательному учёту при оценке перспектив девелопмента участка, например:

1) Красные линии

Красные линии отделяют зоны планируемых земель общего пользования, не подлежащих застройке и отчуждению в частную собственность. Они также выступают точкой отсчёта для таких параметров, как «отступы» от границ участка. По ГрК РФ красные линии устанавливаются ППТ.

2) Инсоляция

Под инсоляцией понимаются требования к облучению поверхностей и пространств прямыми солнечными лучами.

Требования установлены Постановлением Главного государственного санитарного врача Российской Федерации от 25.10.2001 № 29 и обязательны при проектировании, строительстве и реконструкции жилых, общественных зданий и территорий жилой застройки. Расчёты инсоляции являются обязательным разделом в составе проектной документации.

С учётом того, что инсоляция прямо зависит от расположения планируемого объекта на участке, как правило, на стадии первичного градостроительного анализа оценка этого параметра осуществляется на уровне принципиальной возможности соблюдения таких норм, а не конкретных расчётов, которые делаются в последующем при «посадке» здания на участок.

3) Парковки и озеленение

Требования по минимальной обеспеченности указанными объектами устанавливаются Правилами землепользования и застройки, РНГП, МНГП, специальными законами субъекта РФ, проектом планировки территории. Как правило, устанавливаются либо в процентном отношении к площади участка, либо из расчёта размещаемых на участке объектов (например, из расчёта одно парковочное место на сколько-то кв.м общей площади объекта), либо планируемого потока посетителей.

4) Социальная инфраструктура

Требования по социальной инфраструктуре распространяются на жилищное строительство и устанавливаются РНГП, МНГП, ППТ и включают в себя требования по обеспеченности образовательными организациями, учреждениями социального обслуживания населения, учреждениями здравоохранения, учреждениями отдыха и санаторно-курортного обслуживания, спортивными сооружениями, учреждениями культуры, предприятиями торговли, общественного питания и коммунально-бытового обслуживания, улично-дорожной сетью и т. д.

Формально эти требования касаются деятельности государства при организации урбанистического пространства, но на практике девелоперу предлагают за свой счёт осуществить меры по приведению параметров квартала в соответствие с требованиями при застройке им своего земельного участка (например, построить за свой счёт детский сад и т. п.).

Необходимо отметить, что наибольшие вопросы возникают именно с социальной инфраструктурой, так как на развиваемом участке в рамках застроенной территории, как правило, нет места для её размещения, а возлагая обязанности по её созданию на инвестора, город не предлагает каких-либо участков для её создания.

На этапе приобретения участка предварительную оценку возможных затрат можно получить путём обращения в уполномоченный муниципальный орган за справкой об обеспеченности социальной инфраструктурой соответствующего квартала и сравнения полученных данных с региональными требованиями по обеспеченности ею.

5) Отнесение участка к зоне КРТ

Нахождение участка в зоне КРТ влечёт за собой различного рода риски от простого затягивания сроков реализации проекта в связи с необходимостью разработки ППТиПМ до фактической

невозможности развития участка (например, в отсутствие согласия правообладателей участков о совместном развитии территории).

7. Оценка обеспеченности участка необходимой инфраструктурой

Обязательным элементом градостроительного анализа является определение технической возможности подключения планируемых к строительству объектов к инженерной и дорожной инфраструктуре, а также уже имеющихся подключений и инфраструктуры. С учётом того, что в абсолютном большинстве случаев точки подключения расположены за пределами анализируемого участка, то, помимо получения технических условий подключения для оценки сроков и затрат на подключение, необходимо также озаботиться анализом трасс подключения и получением предварительных условий прокладки трасс через чужие земельные участки.

Необходимо отметить, что на стадии первичной оценки участка для целей его приобретения крайне сложно получить необходимую информацию как по техническим условиям, так и по возможным трассам прокладки сетей, так как энергоснабжающие организации работают только с правообладателями. В связи с этим действия по получению технических условий и необходимой информации надо либо поручать продавцу участка, либо получать от него соответствующую доверенность.

8. Оценка сроков и необходимых затрат для устранения выявленных ограничений

Недостаточно выявить ограничения – необходимо оценить, есть ли возможность их устранения и целесообразность этих действий. После определения ожидаемых затрат на устранение препятствий и предполагаемых сроков устранения эти данные могут использоваться для торга с продавцом участка (например, снижения стоимости участка либо возложения на него обязанностей по устранению выявленных препятствий) либо для корректировки экономической модели проекта и оценки целесообразности его реализации в таких условиях.

Подводя итог предложенной методике градостроительного анализа участка, необходимо отметить, что вся полученная информация по участку должна оцениваться в совокупности, так как отдельные ограничения могут быть преодолены за счёт разработки дополнительных документов либо дополнительных затрат (например, финансирование работ по уменьшению СЗЗ). Важно помнить, что не входят в состав градостроительного анализа, например, такие необходимые действия технического характера, как анализ грунтов (загрязнённость, пригодность к размещению объекта и т. п.) либо оценка транспортной доступности для строительной техники, хотя они также оказывают влияние на экономику проекта.

УДК 347.2
ББК 67.404.1
Ю70

Авторский коллектив:

М.С. Алексеев, Л.В. Арутюнян, А.В. Васильева,
М.А. Вещев, В.В. Дозорова, Е.И. Дятлова, Д.С. Некрестьянов,
П.А. Остапчук, А.Д. Пимоненко, Т.Ю. Рябкова, М.А. Славич

Ю70 ЮРИДИЧЕСКИЙ СПРАВОЧНИК ЗАСТРОЙЩИКА, 7-я редакция / Под ред. Д.С. Некрестьянова. – СПб, 2023. – 411 с.

«Юридический справочник застройщика» – практическое пособие по юридическим аспектам создания объекта недвижимости. В справочнике подробно прописаны процедуры подготовки и согласования документации на каждом этапе проекта – от градостроительного анализа участка до оформления права собственности на здание и землю, также рассматриваются особенности создания отдельных видов объектов, работа по приспособлению объектов культурного наследия под современное использование. В каждом разделе присутствует анализ возможных практических ситуаций, а также представлена судебная практика по соответствующему вопросу.

В подготовке справочника приняли участие адвокаты и юристы адвокатского бюро «Качкин и Партнеры». Коллектив авторов справочника возглавил Дмитрий Некрестьянов, кандидат юридических наук, партнёр, руководитель практики по недвижимости и инвестициям адвокатского бюро «Качкин и Партнеры», руководитель Комитета по законодательству Российской гильдии управляющих и девелоперов.

УДК 347.2
ББК 67.404.1

- © А.Е. Калинин, А.И. Кулаков, И.С. Митина, Д.С. Некрестьянов, М.А. Оболенская, В.Ю. Перфильева, М.Д. Скрябина, К.А. Типакина, 2016
- © Л.В. Арутюнян, А.И. Кулаков, И.С. Митина, Д.С. Некрестьянов, М.А. Оболенская, В.Ю. Перфильева, А.А. Персиянцева, Р.Р. Репин, 2017
- © М.С. Алексеев, Л.В. Арутюнян, Ю.С. Бурденко, Д.С. Некрестьянов, М.А. Оболенская, А.А. Персиянцева, В.Ю. Перфильева, Л.И. Степанова, 2018
- © М.С. Алексеев, Л.В. Арутюнян, К.А. Клошко, Д.С. Некрестьянов, М.А. Оболенская, В.Ю. Перфильева, А.Э. Савкунова, Л.И. Степанова, 2019
- © М.С. Алексеев, Л.В. Арутюнян, Е.К. Бельтюкова, В.С. Голубничий, О.В. Дученко, А.С. Лалак, Д.С. Некрестьянов, В.Ю. Перфильева, Л.И. Степанова, А.А. Яковлева, 2020
- © М.С. Алексеев, Л.В. Арутюнян, А.В. Васильева, Р.Г. Дудников, О.В. Дученко, В.А. Култаев, А.С. Лалак, Д.С. Некрестьянов, К.С. Николаева, В.Ю. Перфильева, А.Д. Пимоненко, Е.И. Питько, Л.И. Степанова, А.А. Яковлева, 2021
- © М.С. Алексеев, Л.В. Арутюнян, А.В. Васильева, М.А. Вещев, В.В. Дозорова, Е.И. Дятлова, Д.С. Некрестьянов, П.А. Остапчук, А.Д. Пимоненко, Т.Ю. Рябкова, М.А. Славич, 2023
- © АБ «Качкин и Партнеры», 2023